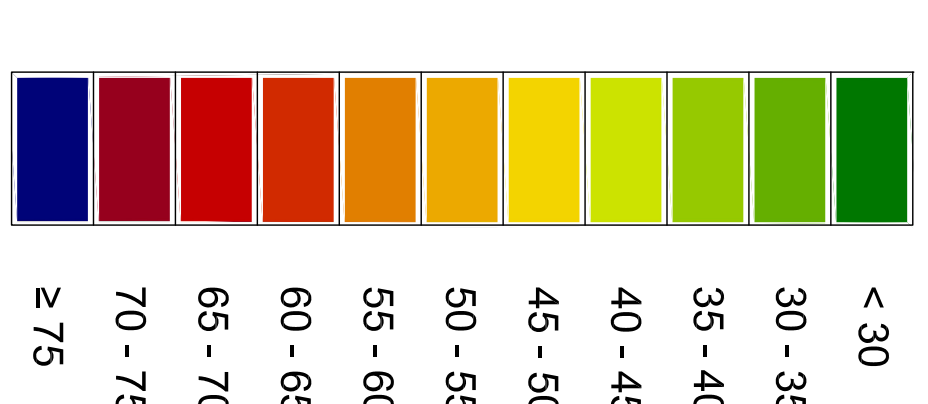
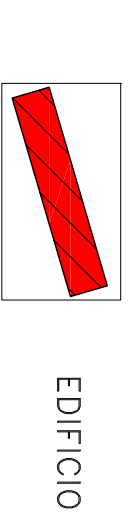


LEGENDA

Livelli Sonori in dB(A):



Rn CODICE IDENTIFICATIVO



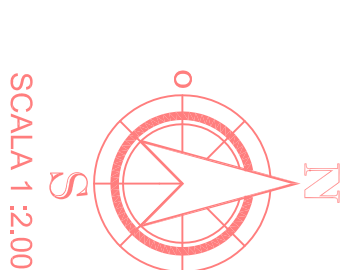
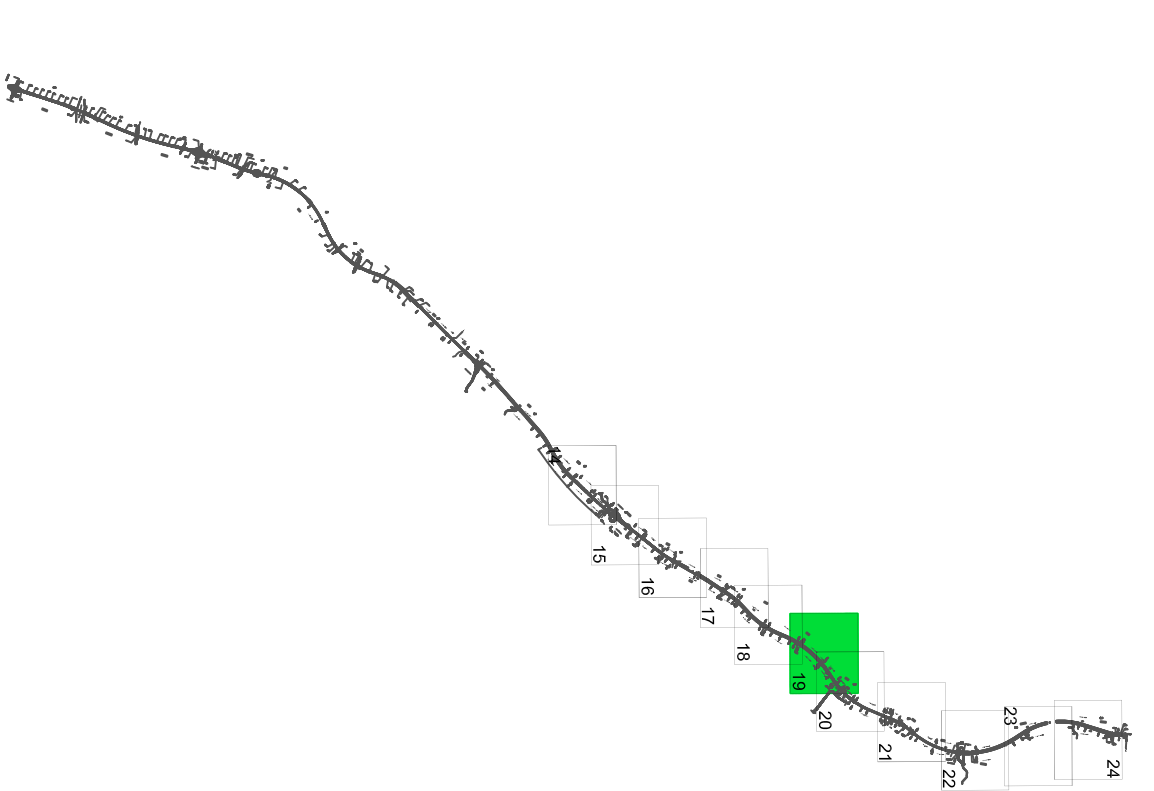
Fasce di pertinenza acustica di infrastrutture stradali di nuova realizzazione

D.P.R. 30/03/2004 n° 142 Strada Tipo B


— LIMITE FASCIA PERTINENZA ACUSTICA (250 m)

— LIMITE FASCIA INDAGINE ACUSTICA (500 m)

QUADRO D'UNIONE



SCALA 1:20.000



DG 41/08

LAVORI DI COSTRUZIONE DEL 3° NEGOZIATO DELLA S.S. 108 JONICA - CAT. B - DALL'INIZIO CON LA S.S. 594 (km 305+150) A ROBERTO CARO SPALDO (km 404+000)

PROGETTO ESECUTIVO

AMBIENTE

Studio Acustico

Mappe dell'Impatto Acustico Stradale - Scenario Post Operam - Tavola 32

CONTRATTORE GENERALE:
SIRJO S.C.P.A.

Dot. Arch. Maria Elena Cazzadoro



Progettista:
Dot. Ing. Sileo




Il coordinatore per la sicurezza:
Ing. U.A. Cuperlo

Il responsabile del monitoraggio:
Ing. R. Liparini

Il coordinatore per la sicurezza:
Ing. U.A. Cuperlo

Il responsabile del monitoraggio:
Ing. R. Liparini



Scala di ingrandimento: 1:2000

Mapa: A141

Codice Progetto: L O 7 1 6 C E 1 9 0 1

Mapa: A141

Mapa: A141

Mapa: A141

Mapa: A141