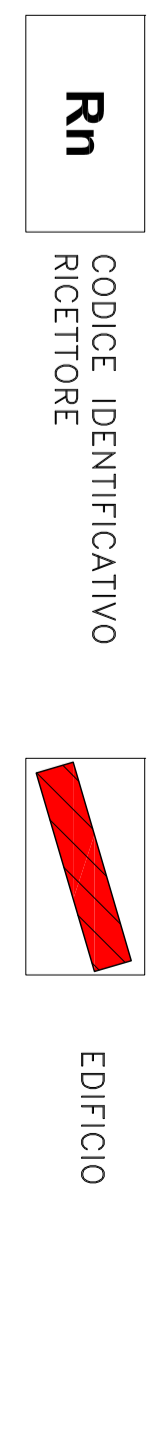
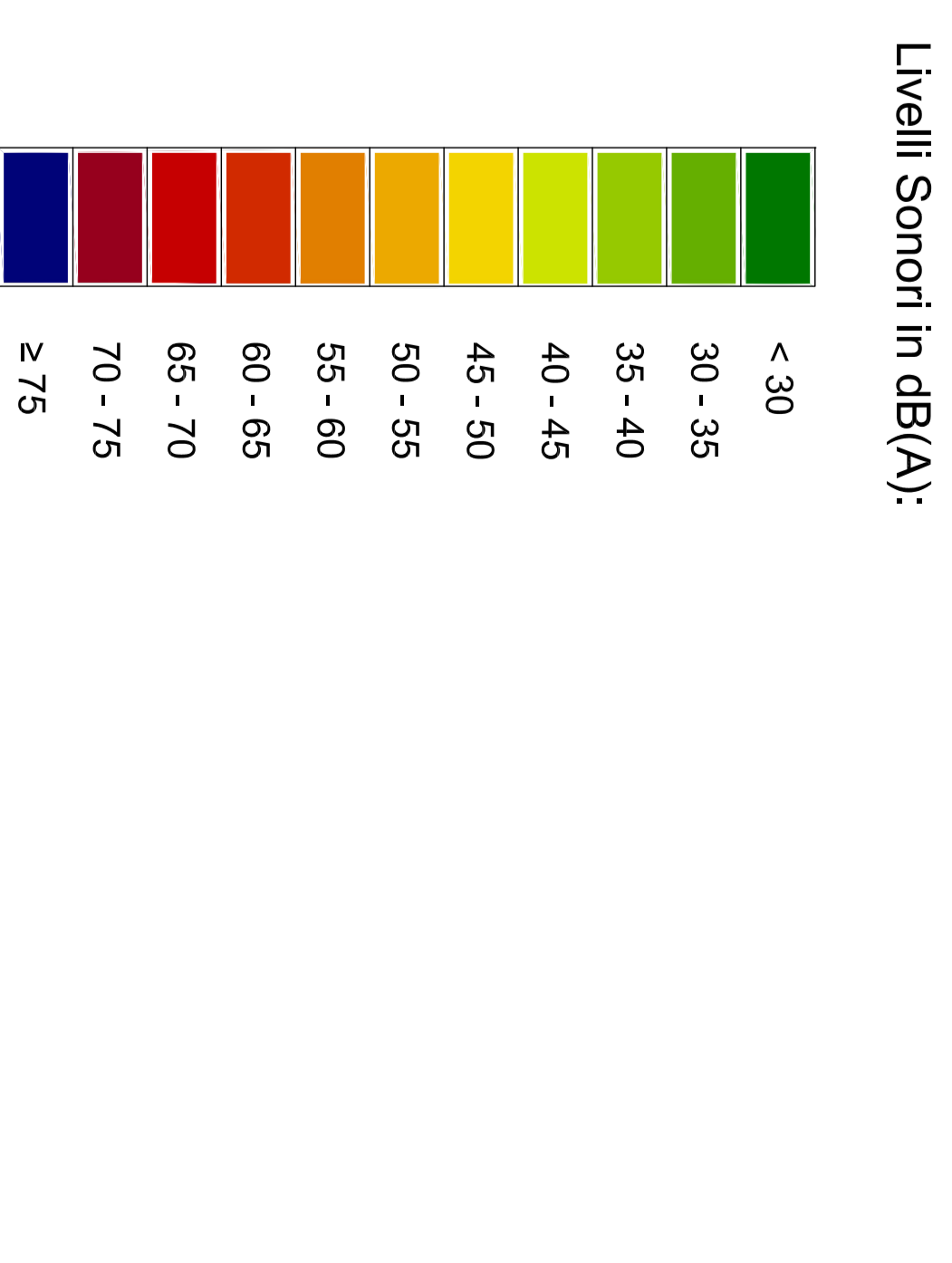
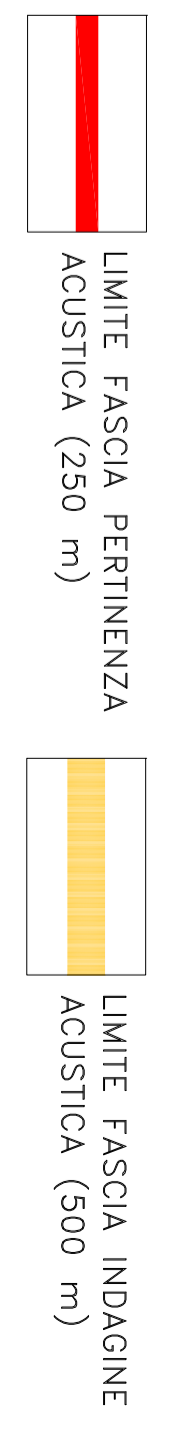


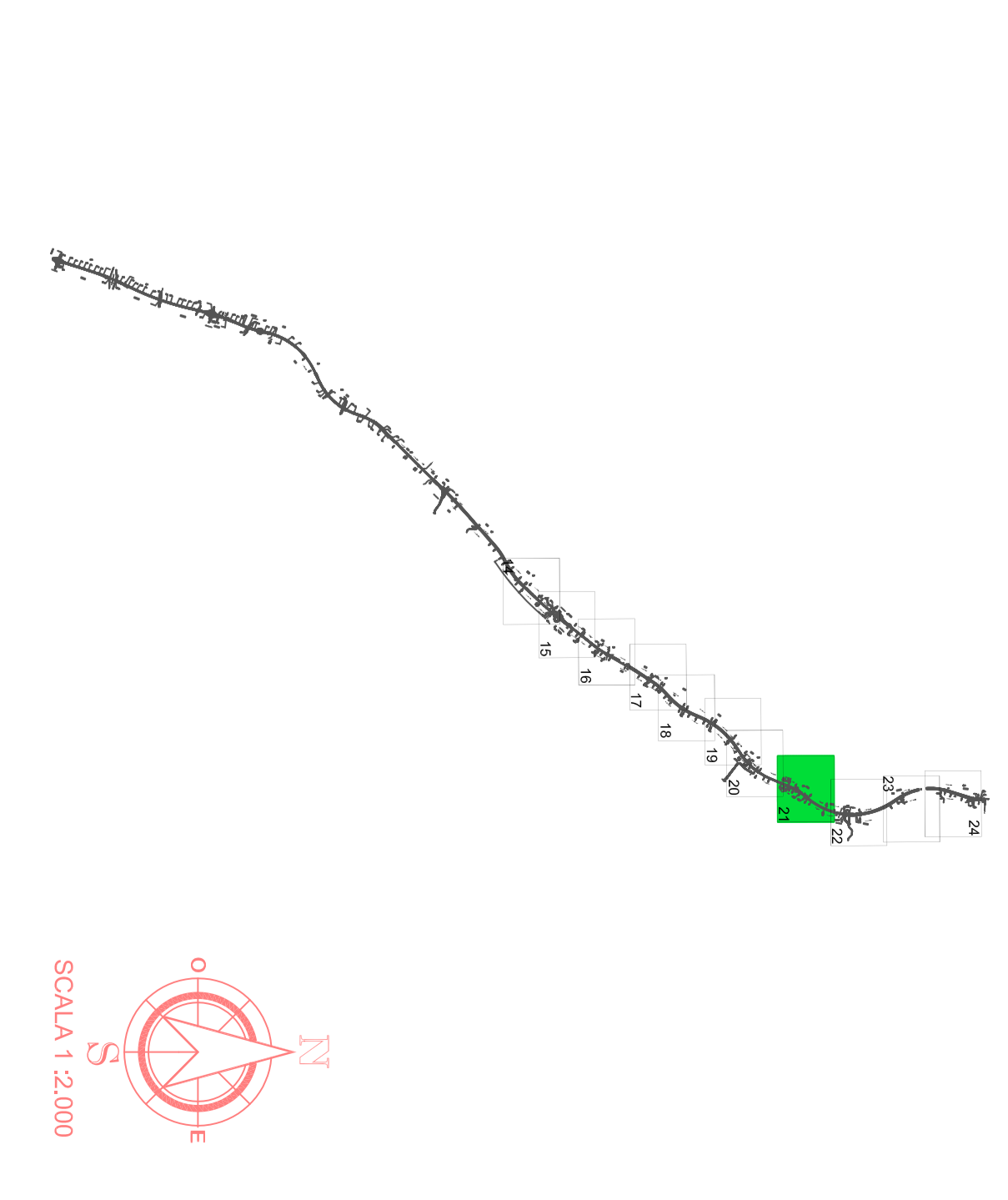
**LEGENDA**



**Fasce di pertinenza acustica di infrastrutture stradali di nuova realizzazione**  
 D.P.R. 30/03/2004 n° 142 Strada Tipo B



**QUADRO D'UNIONE**



**ANAS SPA**  
Consorzio Autostrade

**DG 41/08**  
Progetto di Impianto

LAVORI DI COSTRUZIONE DEL 3° NEGOLOTTO DELLA S.S. 106 JONICA - CAT. I-B-DALL'INIZIO CON LA S.S. 594 (km 305+150) A ROSSO CARO SPULICO (km 404+000)  
**PROGETTO ESECUTIVO**

AMBIENTE  
 Studio Acustico

Mappe dell'Impatto Acustico Stradale - Scenario Post Operam - Tavola 34

**CONTRAENTE GENERALE:**  
**SIRJO S.C.P.A.**  
 Dott. Arch. Maria Elena Cazzorini

**PROGETTAZIONE:**  
**ASTALDI**  
 Dott. Ing. Stefano

**IMPREGIATO:**  
**Impregilo**

**CONSULENZA:**  
 S.T. - STUDIO SUDATI DI STRADA  
 INGEGNERIA CIVILE - STRADALE  
 INGEGNERIA AMBIENTALE - STRADALE  
 INGEGNERIA ACUSTICA - STRADALE  
 INGEGNERIA GEOMETRICA - STRADALE  
 INGEGNERIA IDRAULICA - STRADALE  
 INGEGNERIA LUMINOSA - STRADALE  
 INGEGNERIA METEOROLOGICA - STRADALE  
 INGEGNERIA SISMICA - STRADALE  
 INGEGNERIA TRACCE - STRADALE  
 INGEGNERIA URBANISTICA - STRADALE  
 INGEGNERIA VEICOLI - STRADALE  
 INGEGNERIA VISUALITÀ - STRADALE  
 INGEGNERIA VIZI - STRADALE  
 INGEGNERIA VIZI VISUALI - STRADALE  
 INGEGNERIA VIZI VISUALI VISUALI - STRADALE

Il coordinatore per la sicurezza:  
 Ing. G. Cuppello

Il responsabile del movimento:  
 Ing. R. Liparini

Scala di ingrandimento: 1:2000

Mapa: A134

Codice Progetto: **L07116CE1901**

Nome: **1001A02AHBCT76A**

Numero: **1001A02AHBCT76A**

Descrizione: **1001A02AHBCT76A**

Versione: **1001A02AHBCT76A**

Stato: **1001A02AHBCT76A**

Rev. **1001A02AHBCT76A**