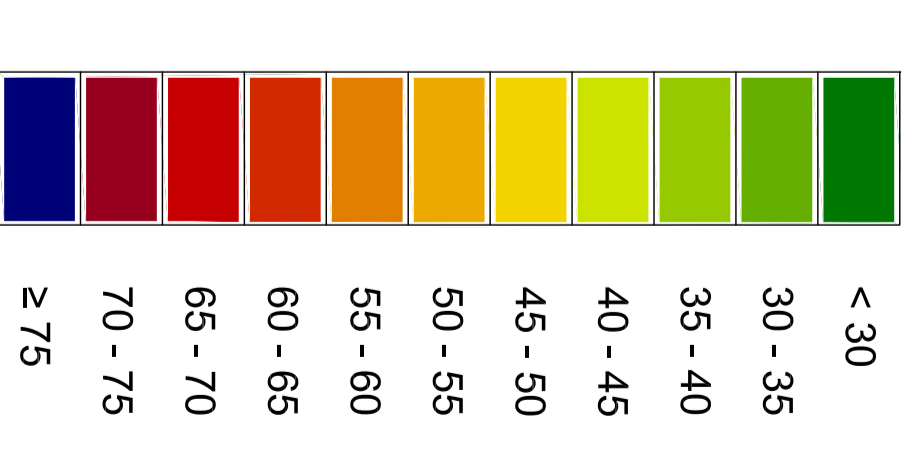
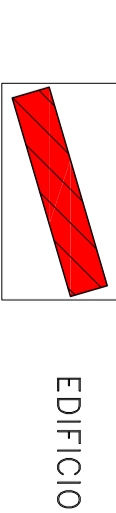


LEGENDA

Livelli Sonori in dB(A):



Rn CODICE IDENTIFICATIVO  
RICETTORE



EDIFICIO


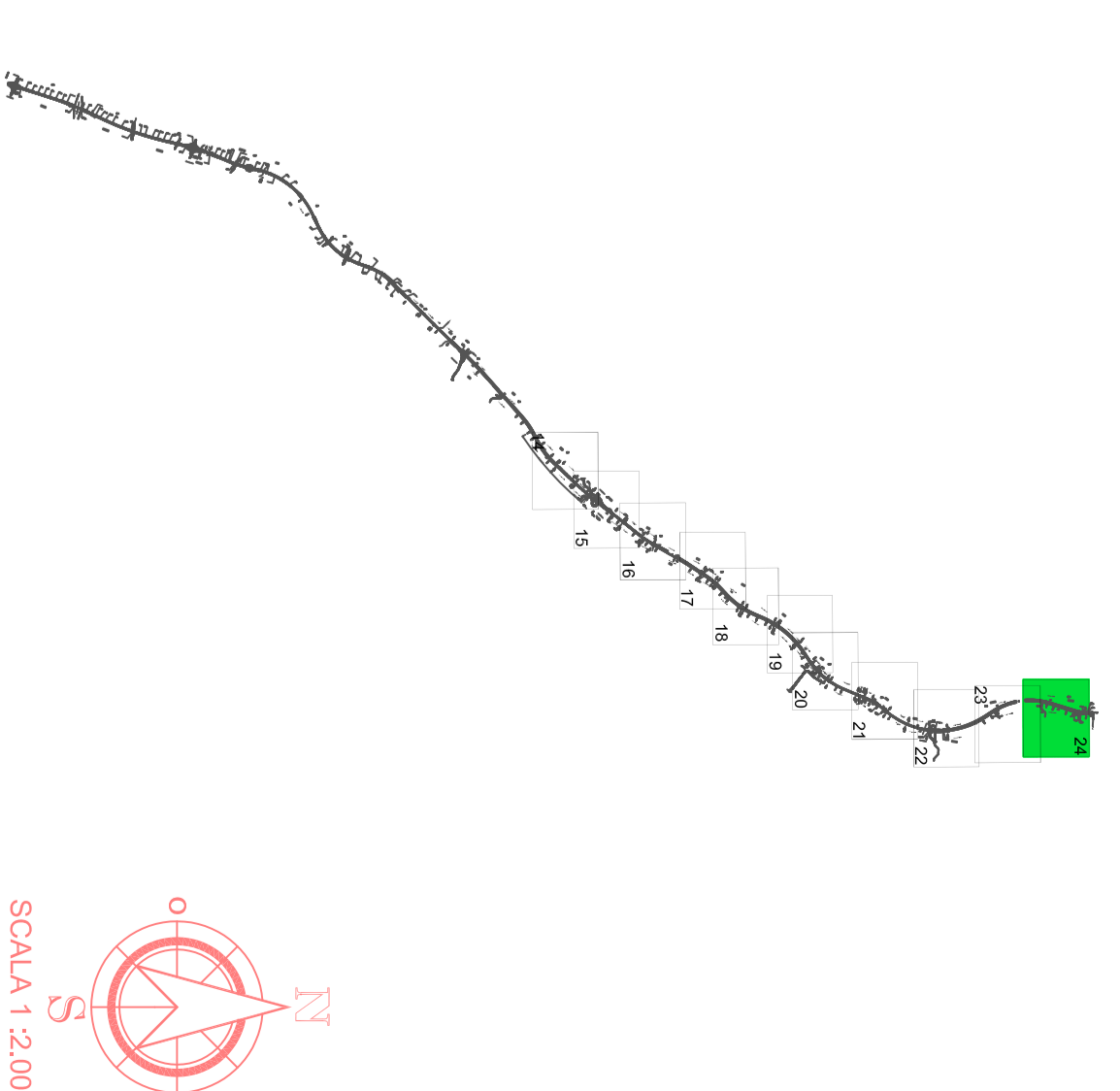
Fasce di pertinenza acustica di infrastrutture stradali di nuova realizzazione

D.P.R. 30/03/2004 n° 142 Strada Tipo B

— LIMITE FASCIA PERTINENZA ACUSTICA (250 m)

— LIMITE FASCIA INDAGINE ACUSTICA (500 m)

QUADRO D'UNIONE



**DG 41/08**  
LAVORI DI COSTRUZIONE DEL 3° NEGOZIATO DELLA S.S. 106 JONICA - CAT. B -  
DALL'INIZIO CON LA S.S. 594 (km 305+150) A ROSETO CAPO SPULICO (km 404+000)  
**PROGETTO ESECUTIVO**

AMBIENTE  
Studio Acustico

Mappe dell'Impatto Acustico Stradale - Scenario Post Operam - Tavola 37

**CONTRAENTE GENERALE:**  
**SIRJO S.C.P.A.**  
Dot. Arch. Maria Elena Cuzzocrea



Il progettista  
Dot. Ing. Sileo



Il coordinatore per la sicurezza  
Ing. U.A. Cuperlo

Il responsabile del procedimento  
Ing. R. Liparini

Mapa: A1/16  
Codice Progetto: L0716CE1901  
Data: 15/03/2019  
Scala di rappresentazione: 1:2000  
Codice Relazione: T001A02AHBCT79A  
Autore: Impregilo  
Verifica: Impregilo  
Data: 15/03/2019