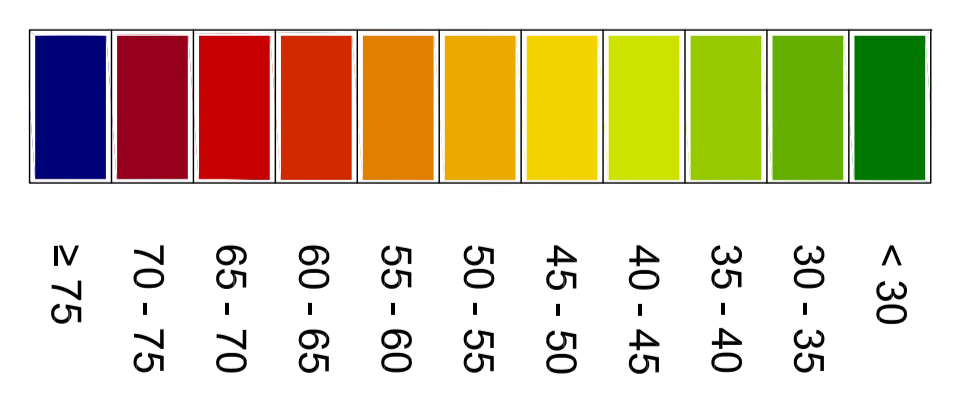


LEGENDA

Livelli Sonori in dB(A):




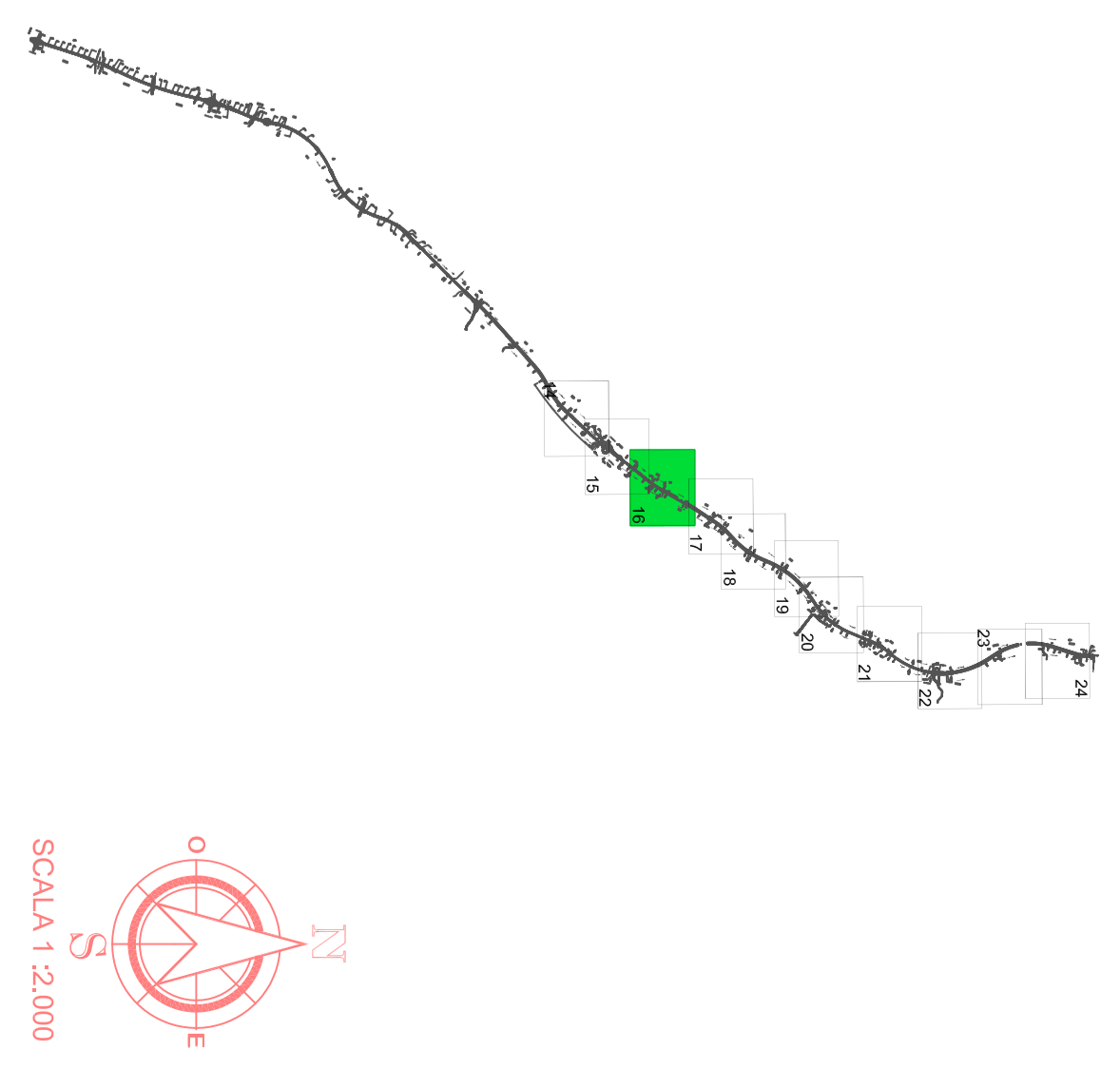
Rn CODICE IDENTIFICATIVO
RICETTORE EDIFICIO

Fasce di pertinenza acustica di infrastrutture stradali di nuova realizzazione
D.P.R. 30/03/2004 n° 142 Strada Tipo B

— LIMITE FASCIA PERTINENZA ACUSTICA (250 m)

— LIMITE FASCIA INDAGINE ACUSTICA (500 m)

QUADRO D'UNIONE



ANAS SpA
CONSORZIO AUTONOMO
LAVORI DI COSTRUZIONE DEL 3° NEGOZIATO DELLA S.S. 108 JONICA - CAT. B -
DALL'INIZIO CON LA S.S. 594 (km 305+150) A ROSSO CAPO SPALDO (km 404+000)
PROGETTO ESECUTIVO

DG 41/08
Ambiente

SIRJO S.C.P.A.
Dot. Arch. Maria Elena Cuzzocrea

ASTALDI
Dot. Ing. Sileo

Impregilo

Mappe dell'Impatto Acustico Stradale - Scenario Post Operam - Tavola 40

CONTRATTORE GENERALE:
SIRJO S.C.P.A.

PROGETTAZIONE:
Impregilo

Il progettista:
Dot. Ing. Sileo

Il coordinatore per la sicurezza:
Ing. G. Cuppello

Il responsabile del movimento:
Ing. R. Liparini

Scala di ingrandimento: 1:2000

Mapa: A1/9

Codice Progetto: L07116CE19101

Codice Edificio: T001A02AHBCT82A

Numero Edificio: 1

Numero Strada: 108 JONICA

Scala: 1:2000

Progetto: 41/08

Revisione: 1

Autore: Impregilo

Verificatore: Impregilo

Approvatore: Impregilo

Scala: 1:2000