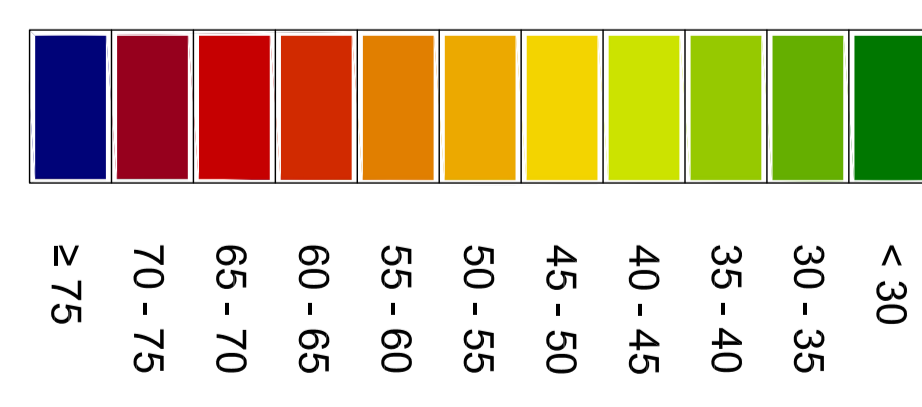
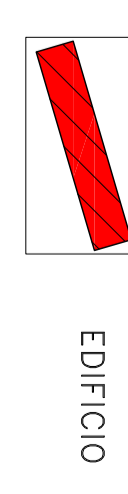


LEGENDA

Livelli Sonori in dB(A):



Rn CODICE IDENTIFICATIVO





EDIFICIO

Fasce di pertinenza acustica di infrastrutture stradali di nuova realizzazione
D.P.R. 30/03/2004 n° 142 Strada Tipo B

— LIMITE FASCIA PERTINENZA ACUSTICA (250 m)

— LIMITE FASCIA INDAGINE ACUSTICA (500 m)

QUADRO D'UNIONE



SCALA 1:20.000



LAVORI DI COSTRUZIONE DEL 3° NEGOZIO DELLA S.S. 106 JONICA - CAT. B -
DALL'INIZIO CON LA S.S. 594 (Km 305+150) A ROBERTO CAPO SPALDO (Km 404+000)
PROGETTO ESECUTIVO

DG 41/08

AMBIENTE

Studio Acustico

Mappe dell'Impatto Acustico Stradale - Scenario Post Operam - Tavola 43

CONTRATTORE GENERALE:
SIRJO S.C.P.A.

Dot. Arch. Maria Elena Cuzzocrea



Il progettista
Dot. Ing. Stefano



Il coordinatore per la sicurezza
Ing. U.A. Giuglio

Il responsabile del procedimento
Ing. R. Liparini

Il coordinatore per la sicurezza
Ing. U.A. Giuglio

Map. A152
Scala di rappresentazione: 1:2000

Colore Progetto	L	O	I	6	C	E	1	9	0	1	Colore Edificio	T	0	0	1	A	0	2	A	M	B	C	T	8	5	A
Aut. N.°	158/2013												Aut. N.°	158/2013												
Aut. V.°	158/2013												Aut. V.°	158/2013												