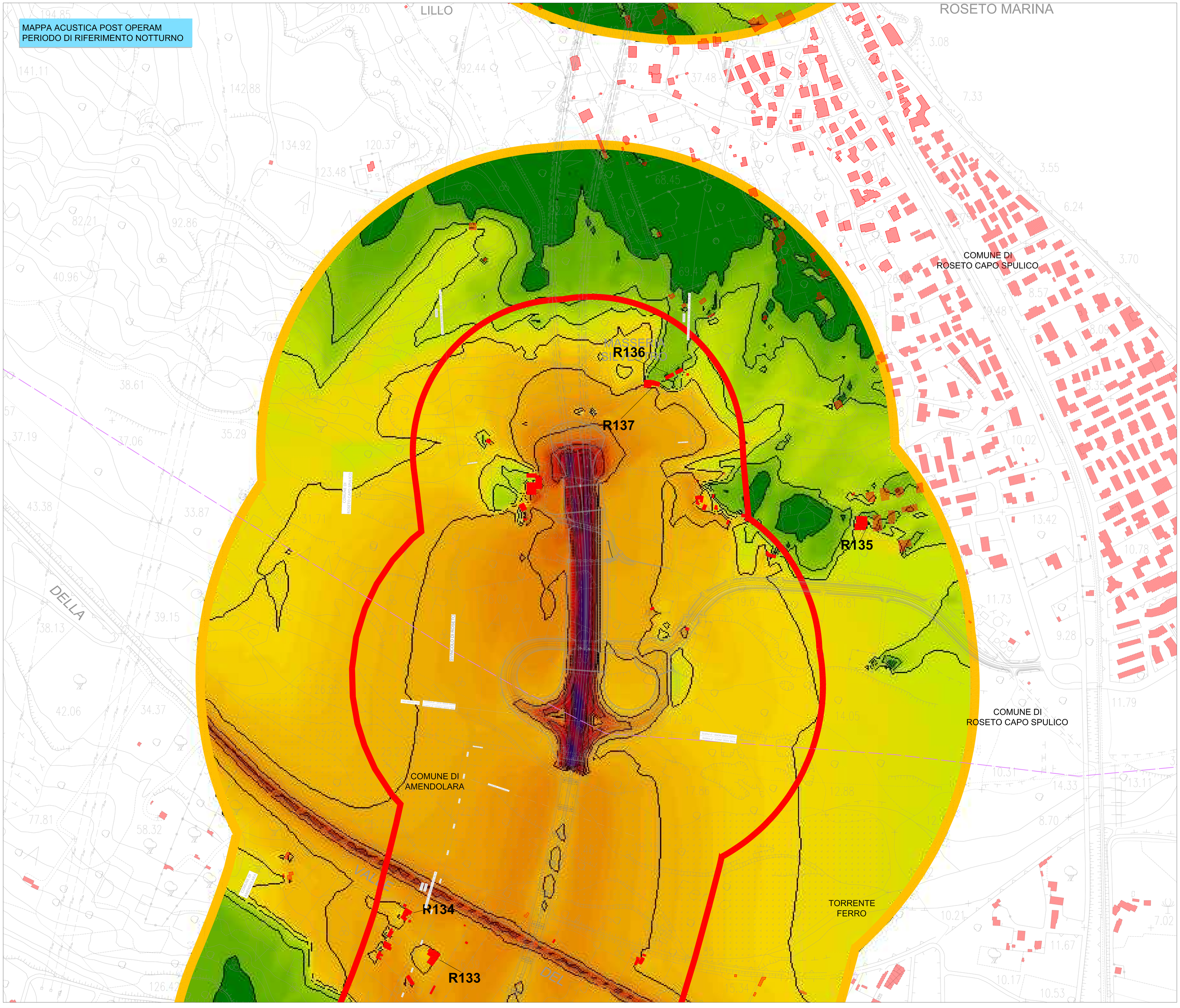

LEGENDA

Livelli Sonori in dB(A):

- < 30
- 30 - 35
- 35 - 40
- 40 - 45
- 45 - 50
- 50 - 55
- 55 - 60
- 60 - 65
- 65 - 70
- 70 - 75
- ≥ 75

Rn — CODICE IDENTIFICATIVO RICETTORE

EDIFICIO

Fasce di pertinenza acustica di infrastrutture stradali di nuova realizzazione

D.P.R. 30/03/2004 n° 142 Strada Tipo B

LIMITE FASCIA PERTINENZA ACUSTICA (250 m)

LIMITE FASCIA INDAGINE ACUSTICA (500 m)

QUADRO D'UNIONE

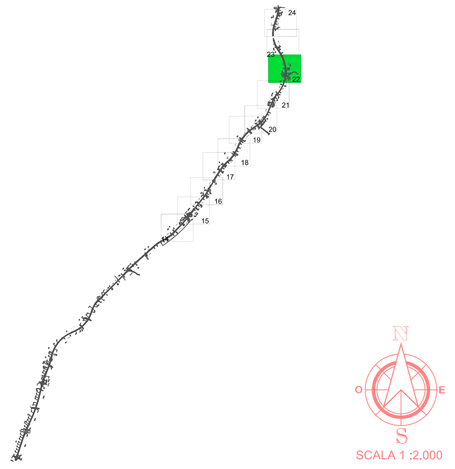

ANAS S.p.A.
Direzione Generale

DG 41/08

LAVORI DI COSTRUZIONE DEL 3° MEGALOTTO DELLA S.S. 106 JONICA - CAT. B - DALL'INNESTO CON LA S.S. 534 (km 365+150) A ROSETO CAPO SPULICO (km 400+000)

PROGETTO ESECUTIVO

AMBIENTE

Studio Acustico

Mappe dell'Impatto Acustico Stradale - Scenario Post Operam - Tavola 46

CONTRAENTE GENERALE:
Società di Progetto

SIRJO S.C.p.A.

Presidente:
Dott. Arch. Maria Elena Cuzzocrea

PROGETTAZIONE :

ASTALDI

salini impregilo



Il progettista:
Dott. Ing. S.Lieto

Consulenti:
STE - Progetto stradale ed Idraulica
ROCKSOIL - Opere in sotterraneo
ITALCONSULT/SETECO - Strutture
GEODATA - Geologia e Idrogeologia
GES - Geotecnica
CINIGEO - Gallerie grisutose
ECOPLAME - Ambiente
LAND - Archeologia
PROMETEOENGINEERING.IT - Sicurezza ed Impianti
Ing. F.GATTO - Interferenze
TECO - Espropri

Il coordinatore per la sicurezza:
ing. L.A. Gargiulo

IL RESPONSABILE DEL PROCEDIMENTO:
Ing. R. Lapenta

Rep.: A/155

Scala di rappresentazione: 1:2000

Codice Progetto: L O 7 1 6 C E 1 9 0 1

Codice Elaborato: T 0 0 I A 0 2 A M B C T 8 8 A

Rev.	Data	Descrizione	Redatto	Verificato	Approvato
A	15.04.2019	EMISSIONE	Ecoplame	Ecoplame	Ing. S. Lieto