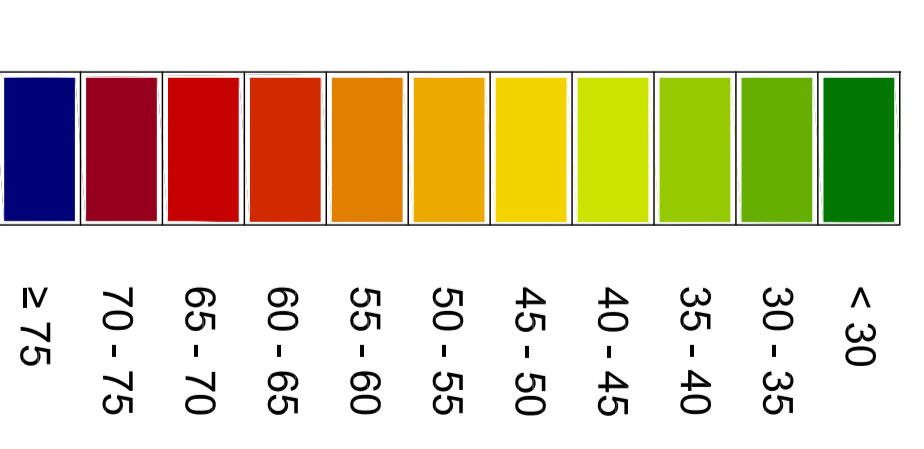
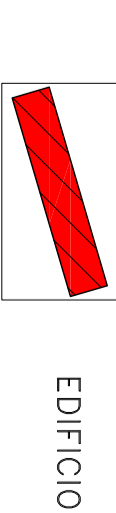


LEGENDA

Livelli Sonori in dB(A):



Rn CODICE IDENTIFICATIVO  
RICETTORE



EDIFICIO


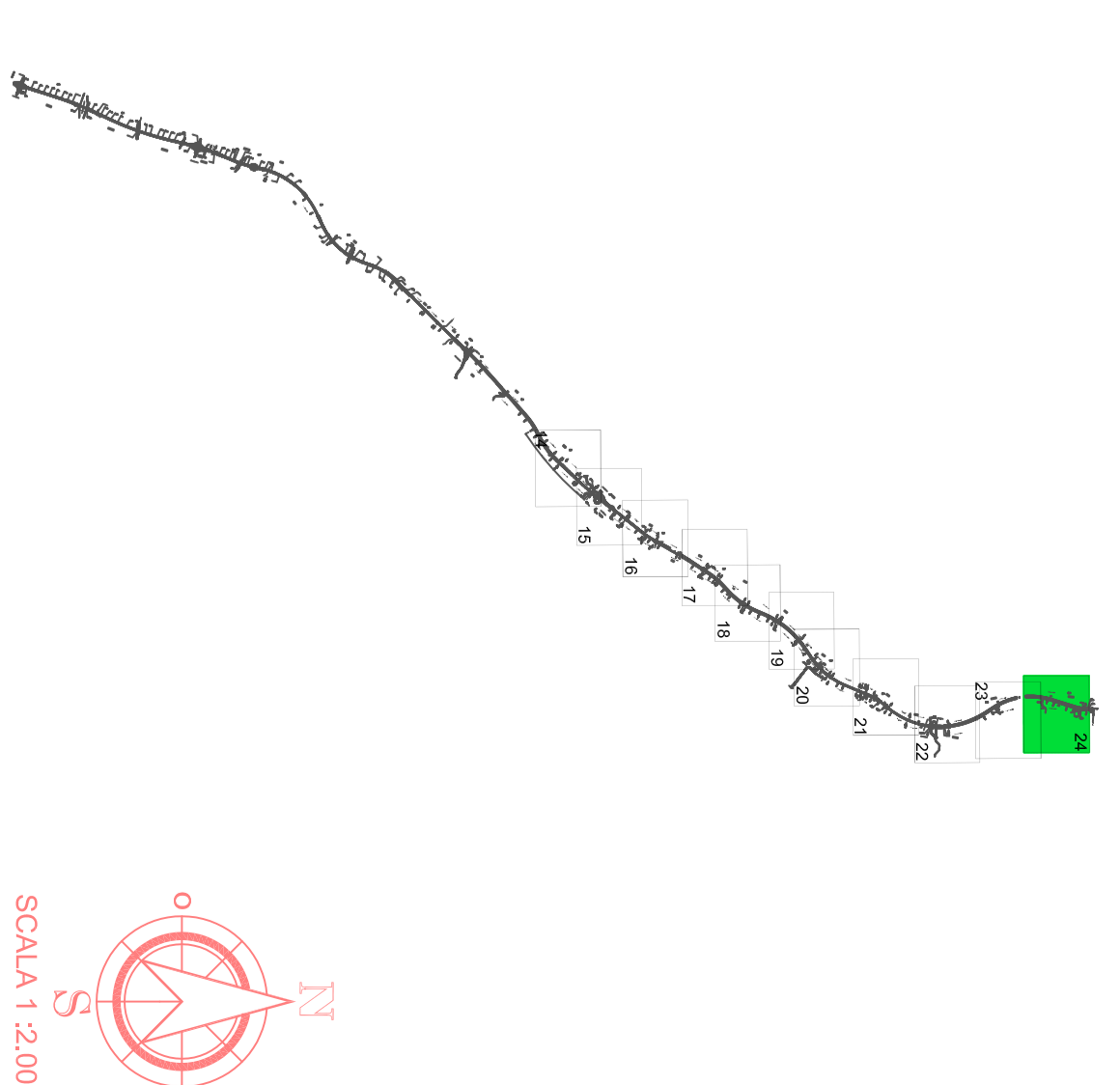
Fasce di pertinenza acustica di infrastrutture stradali di nuova realizzazione

D.P.R. 30/03/2004 n° 142 Strada Tipo B

— LIMITE FASCIA PERTINENZA ACUSTICA (250 m)

— LIMITE FASCIA INDAGINE ACUSTICA (500 m)

QUADRO D'UNIONE



**DG 41/08**  
LAVORI DI COSTRUZIONE DEL 3° NEGOZIATO DELLA S.S. 106 JONICA - CAT. B -  
DALL'INIZIO CON LA S.S. 594 (km 305+150) A ROSETTO CAPO SPULICO (km 404+000)

**PROGETTO ESECUTIVO**

AMBIENTE  
Studio Acustico

Mappe dell'Impatto Acustico Stradale - Scenario Post Operam - Tavola 48

**CONTRATTORE GENERALE:**  
**SIRJO S.C.P.A.**  
Dot. Arch. Maria Elena Cuzzocrea


**PROGETTAZIONE:**  
astaldi  
Impregilo



Il progettista  
Dot. Ing. Sillano

Il coordinatore per la sicurezza  
Ing. U.A. Cuperlo

Il responsabile del procedimento  
Ing. R. Liparini



Mapa: A1/S7  
Scala di rappresentazione: 1:2000

Carta Edificata:	L	O	I	G	E	I	9	0	I	Carta Edificata:	T	0	0	I	A	0	2	A	M	B	C	T	9	0	A
Nome:	L071IGCEI90I1T00IA02AMBCT90A																								
Numero:	1555303																								
Versione:	1555303																								