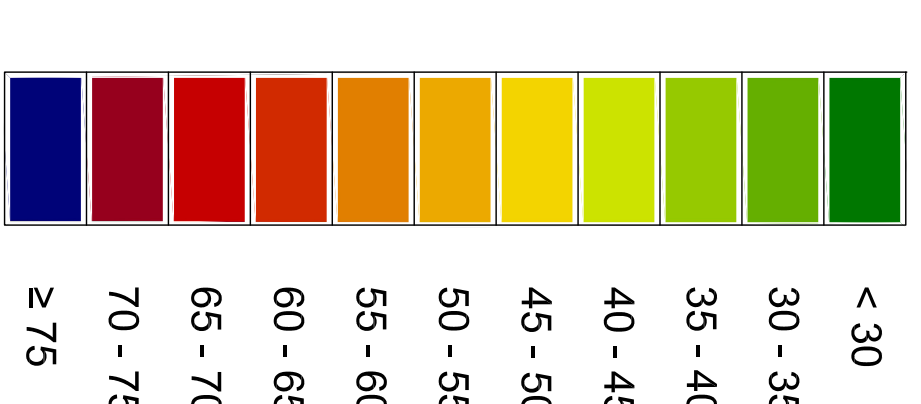


LEGENDA

Livelli Sonori in dB(A):



Rn CODICE IDENTIFICATIVO

RICETTORE

EDIFICIO

BARRIERE DI PROGETTO

PANNELLI ANTIRUMORE

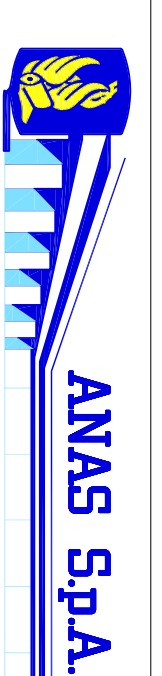

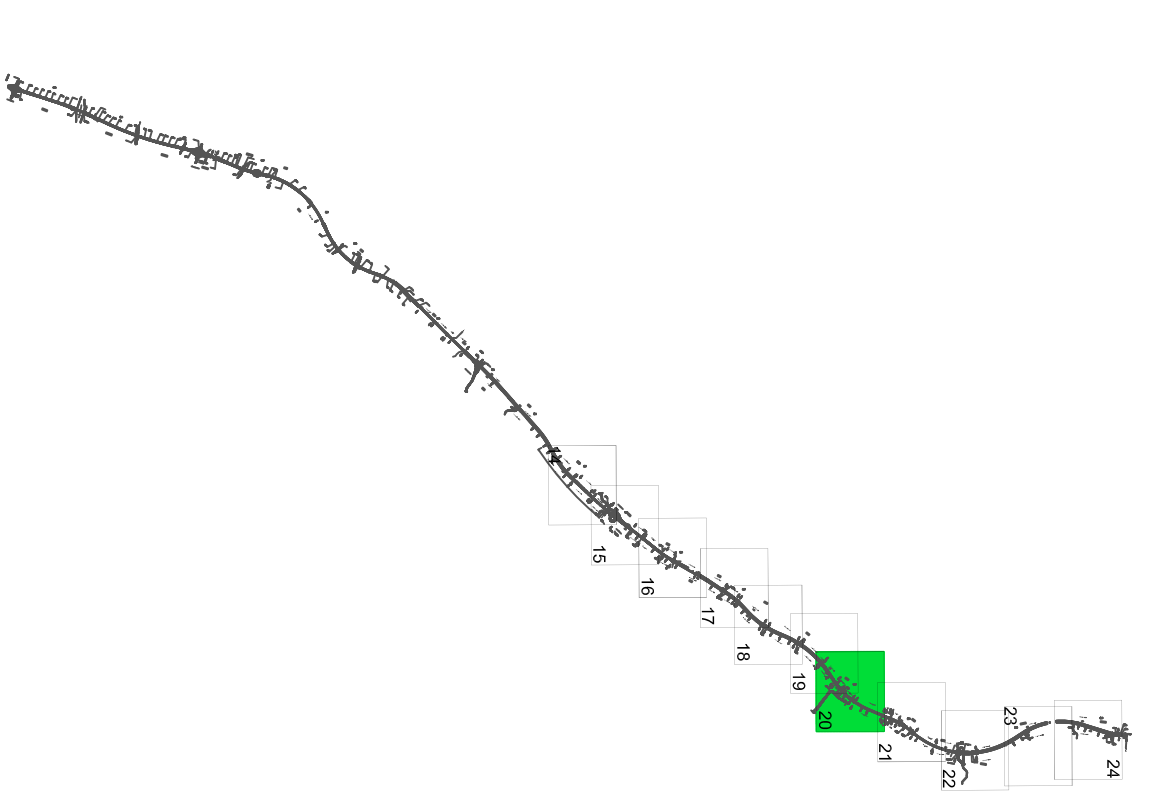
Fasce di pertinenza acustica di Infrastrutture stradali di nuova realizzazione

D.P.R. 30/03/2004 n° 142 Strada Tipo B

LIMITE FASCIA PERTINENZA ACUSTICA (250 m)

LIMITE FASCIA INDAGINE ACUSTICA (500 m)

QUADRO D'UNIONE



LAVORI DI COSTRUZIONE DEL 3° NEGOZIOTTO DELLA S.S. 106 JONICA - CAT. G - DALL'INIZIO CON LA S.S. 594 (km 365+150) A ROBERTO CAPO SPALDO (km 404+000)

DG 41/08

PROGETTO ESECUTIVO

AMBIENTE

Studio Acustico

Mappe dell'Impatto Acustico Stradale - Scenario Post Mitigazione - Tavola 33

SIRJO S.C.P.A.

Dot. Arch. Maria Elena Cuzzocrea



Progettista
Dot. Ing. Stefano



Co-progettista
Ing. G. Crippa

Il responsabile del procedimento
Ing. R. Liparini

Mapa: A104

Scala di ingrandimento: 1:2000

Codice Progetto:	L07116CE19011	Codice Relazione:	T001A02AHBCT97A
Numero:	555203	Versione:	1/0
Autore:	ASTALDI	Verificata:	IMPREGILO
Revisione:		Approvata:	