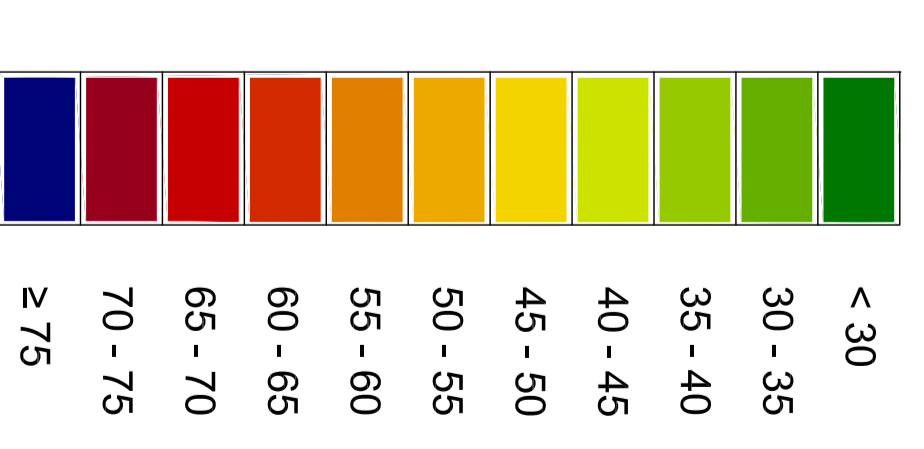


LEGENDA

Livelli Sonori in dB(A):



Rn CODICE IDENTIFICATIVO
RICETTORE



EDIFICIO

BARRIERE DI PROGETTO



PANNELLI ANTIRUMORE

Fasce di pertinenza acustica di infrastrutture stradali di nuova realizzazione

D.P.R. 30/03/2004 n° 142 Strada Tipo B


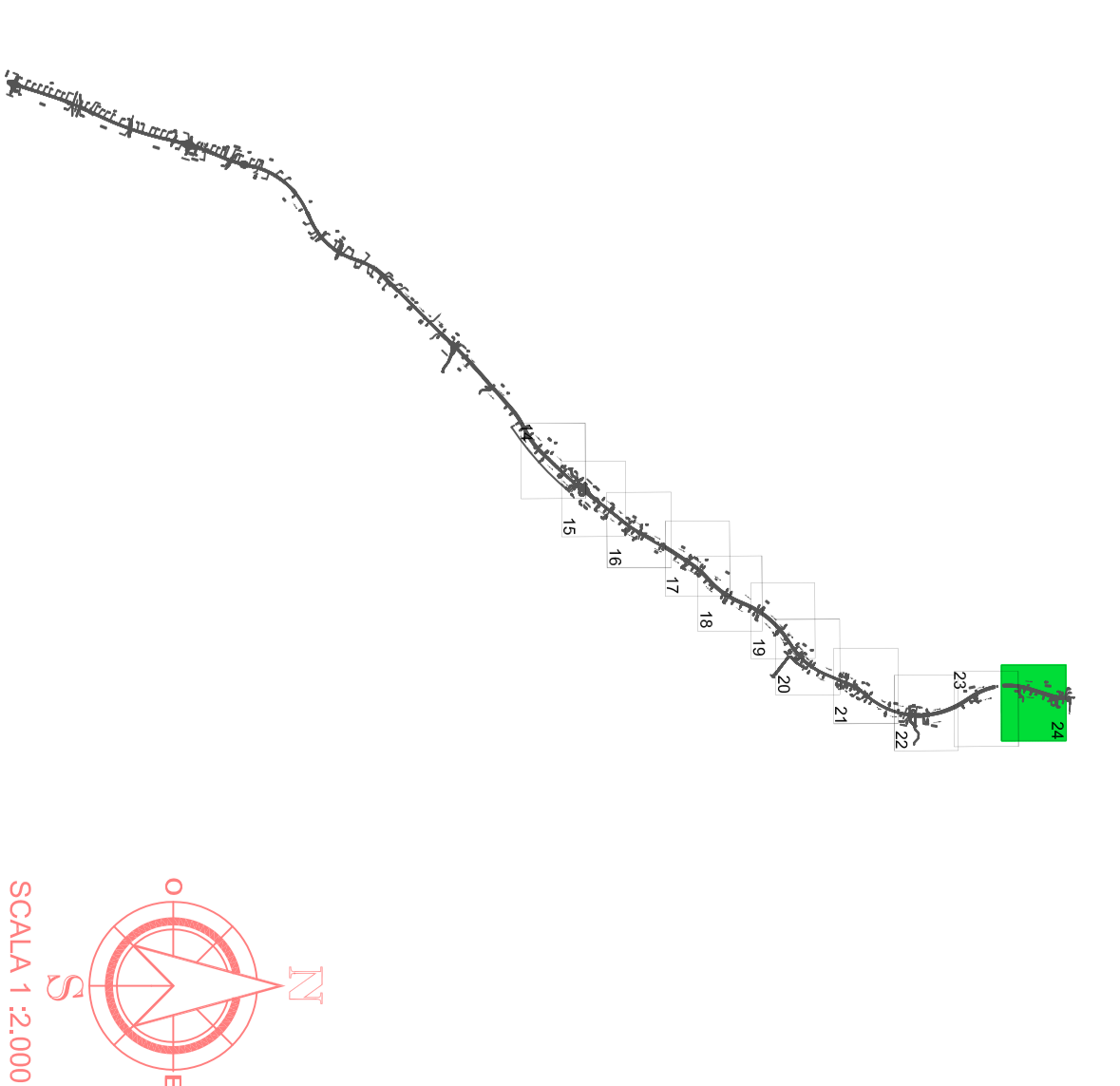
LIMITE FASCIA PERTINENZA ACUSTICA (250 m)



LIMITE FASCIA INDAGINE ACUSTICA (500 m)



QUADRO D'UNIONE



DG 41/08
LAVORI DI COSTRUZIONE DEL 3° NEGOLOTTO DELLA S.S. 106 JONICA - CAT. B -
DALL'INIZIO CON LA S.S. 594 (km 306+150) A ROSETO CAPO SPULICO (km 404+000)

PROGETTO ESECUTIVO

AMBIENTE
Studio Acustico

Mappe dell'Impatto Acustico Stradale - Scenario Post Mitigazione - Tavola 48

CONTRAENTE GENERALE:
SIRJO S.C.P.A.
Dot. Arch. Maria Elena Ottoboni

PROGETTAZIONE:
salini
Impregilo



Progettista:
Dot. Ing. Sileo

Comitato di controllo:
SIT - Il gruppo sociale di controllo
PRODOTTORE/CONTRATTORE/STABILISCI
GOSALTA - VIALE S. GIUSEPPE
CANTIERE - FASE DI
PROGETTAZIONE/ESECUZIONE
Fig. 1/2000 - 2000/2000

Il coordinatore per la sicurezza:
Ing. U. Cappelletti

Il responsabile del procedimento:
Ing. R. Liparota



Mapa: A179
Codice Progetto: L0716CE1901
Data: 15/05/2019
Scala di rappresentazione: 1:2000
Codice Relazione: T001A02AHBCTB4A
Autore: T001A02AHBCTB4A
Verificatore: T001A02AHBCTB4A
Data: 15/05/2019