

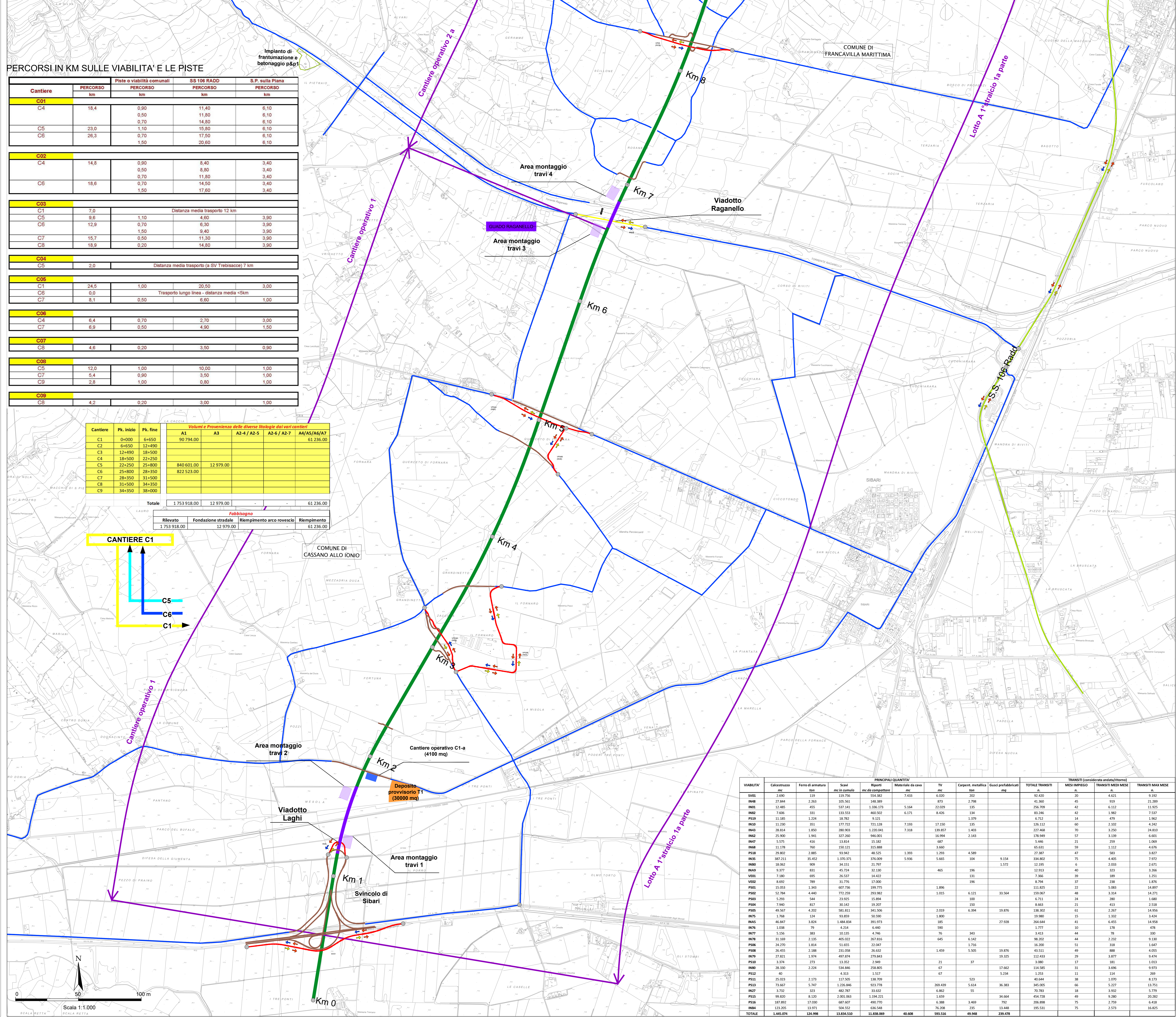
Table with 10 columns: N° cantiera, Descrizione, Stato, etc. under the heading 'ELENCO DELLE VIABILITA' INTERFERITE, DEVIAZIONI STRADALI E PISTE DI CANTIERE'.

Table with 10 columns: N° cantiera, Descrizione, Stato, etc. under the heading 'ELENCO DELLE VIABILITA' INTERFERITE, DEVIAZIONI STRADALI E PISTE DI CANTIERE'.

Table with 10 columns: N° cantiera, Descrizione, Stato, etc. under the heading 'ELENCO DELLE VIABILITA' INTERFERITE, DEVIAZIONI STRADALI E PISTE DI CANTIERE'.

Table with 10 columns: N° cantiera, Descrizione, Stato, etc. under the heading 'ELENCO DELLE VIABILITA' INTERFERITE, DEVIAZIONI STRADALI E PISTE DI CANTIERE'.

Table with 10 columns: N° cantiera, Descrizione, Stato, etc. under the heading 'ELENCO DELLE VIABILITA' INTERFERITE, DEVIAZIONI STRADALI E PISTE DI CANTIERE'.

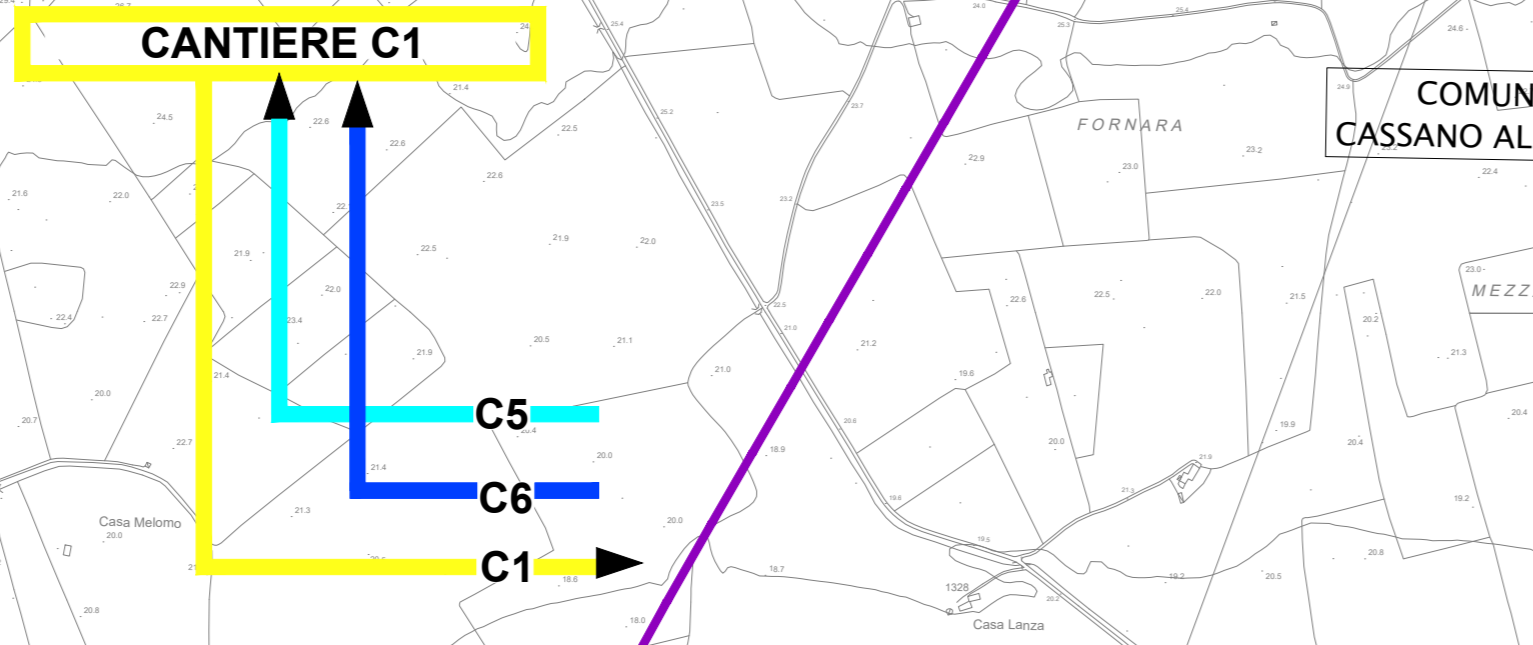


PERCORSI IN KM SULLE VIABILITA' E LE PISTE

Table showing distances in km for various cantieri (C01-C09) across different routes (SS 106 RADD, S.P. sulla Piana, etc.).

Table titled 'Volumi e Provenienza delle diverse tipologie dei vari cantieri' showing volumes for different cantieri (C1-C9) and materials (A1, A3, etc.).

Table showing 'Rilevato' and 'Fondazione stradale' volumes for various cantieri.



LEGENDA: AREE CANTIERE (Area di cantiere, Cantiere operativo, etc.) and PROGETTO (Galleria naturale, Galleria artificiale, etc.).

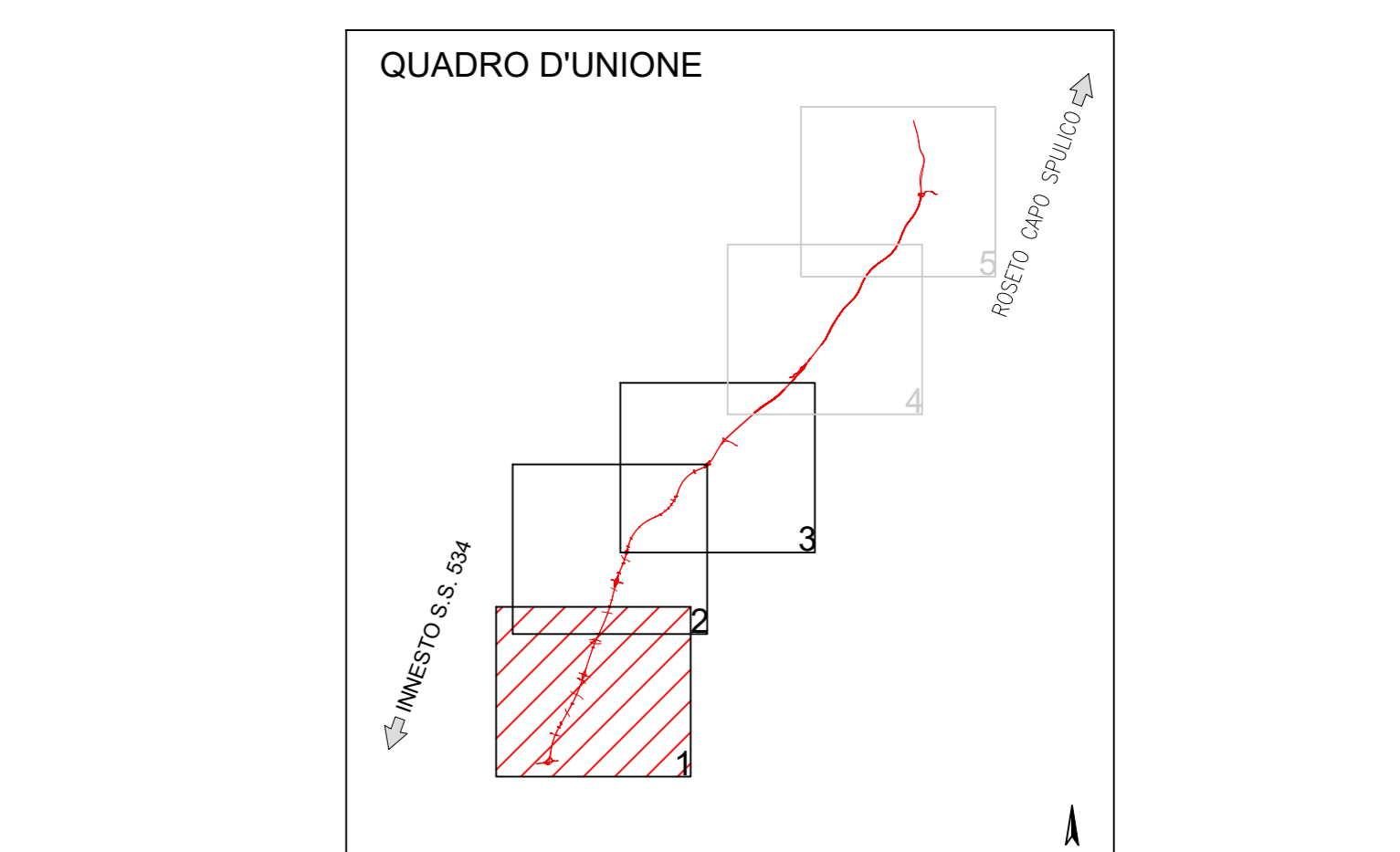


Table titled 'Limiti dei Cantieri' showing start and end points (Pk. inizio, Pk. fine) for cantieri C1 through C9.

Project information block including ANAS S.p.A., SIRJO S.c.p.A., project name 'PROGETTO ESECUTIVO', and contact details.

Table titled 'PRINCIPALI QUANTITA'' listing various materials and their quantities in different units (mc, ton, etc.).