

Table with 10 columns: MBI, Descrizione, Stato, etc. under the heading 'ELENCO DELLE VIABILITA' INTERFERITE, DEVIAZIONI STRADALI E RETE DI CANTIERI'.

Table with 10 columns: MBI, Descrizione, Stato, etc. under the heading 'ELENCO DELLE VIABILITA' INTERFERITE, DEVIAZIONI STRADALI E RETE DI CANTIERI'.

Table with 10 columns: MBI, Descrizione, Stato, etc. under the heading 'ELENCO DELLE VIABILITA' INTERFERITE, DEVIAZIONI STRADALI E RETE DI CANTIERI'.

Table with 10 columns: MBI, Descrizione, Stato, etc. under the heading 'ELENCO DELLE VIABILITA' INTERFERITE, DEVIAZIONI STRADALI E RETE DI CANTIERI'.

Table with 10 columns: MBI, Descrizione, Stato, etc. under the heading 'ELENCO DELLE VIABILITA' INTERFERITE, DEVIAZIONI STRADALI E RETE DI CANTIERI'.

Table with 10 columns: Viabilità, Calcestruzzo, Ferro di armatura, etc. under the heading 'PRINCIPALI QUANTITA''.

Table with 10 columns: Cantiere, Pk. inizio, Pk. fine, etc. under the heading 'Volumi e Provenienza delle diverse litologie dai vari cantieri'.

Table with 10 columns: Cantiere, Pk. inizio, Pk. fine, etc. under the heading 'Volumi e Provenienza delle diverse litologie dai vari cantieri'.

Table with 10 columns: Cantiere, Pk. inizio, Pk. fine, etc. under the heading 'Volumi e Provenienza delle diverse litologie dai vari cantieri'.

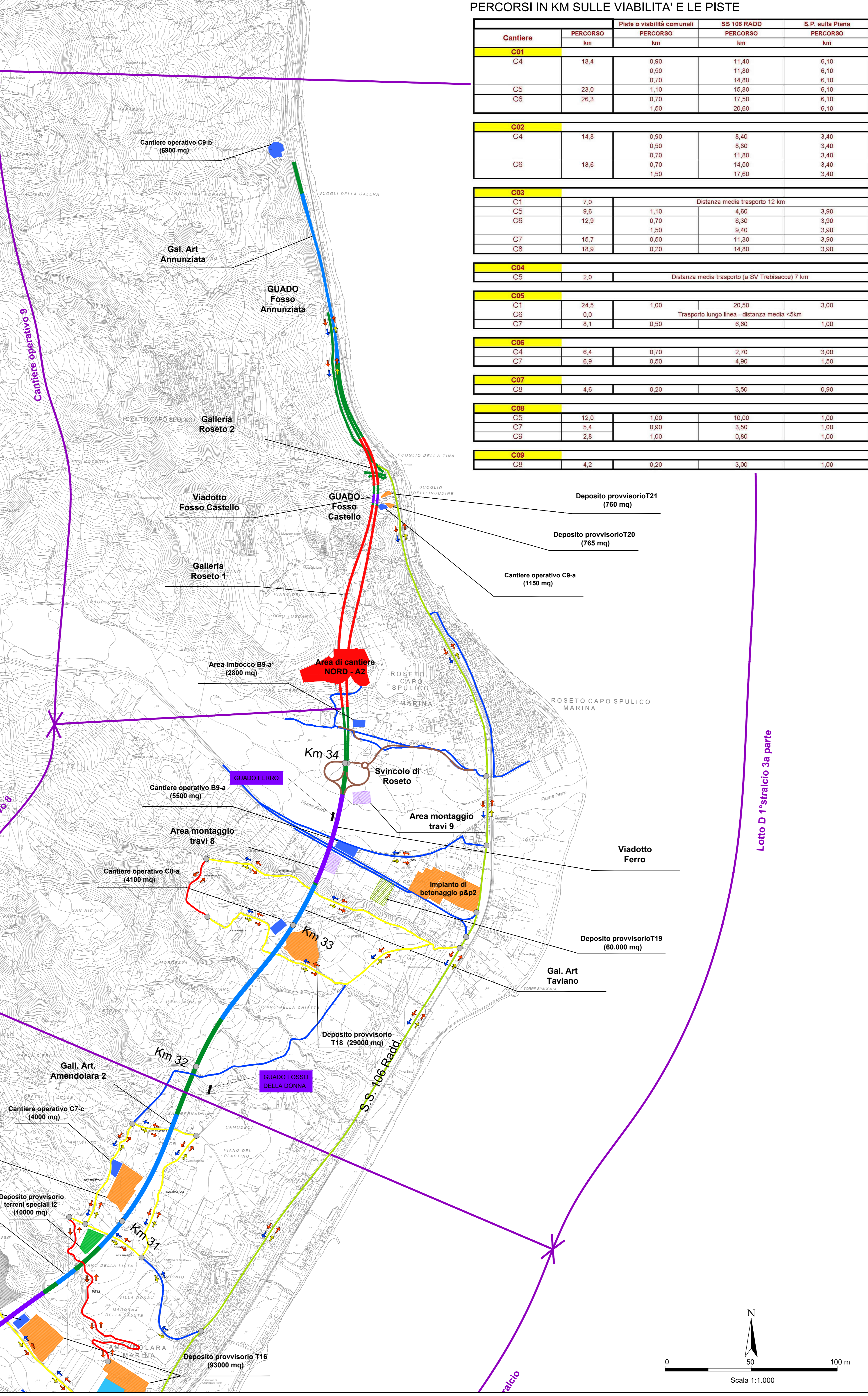
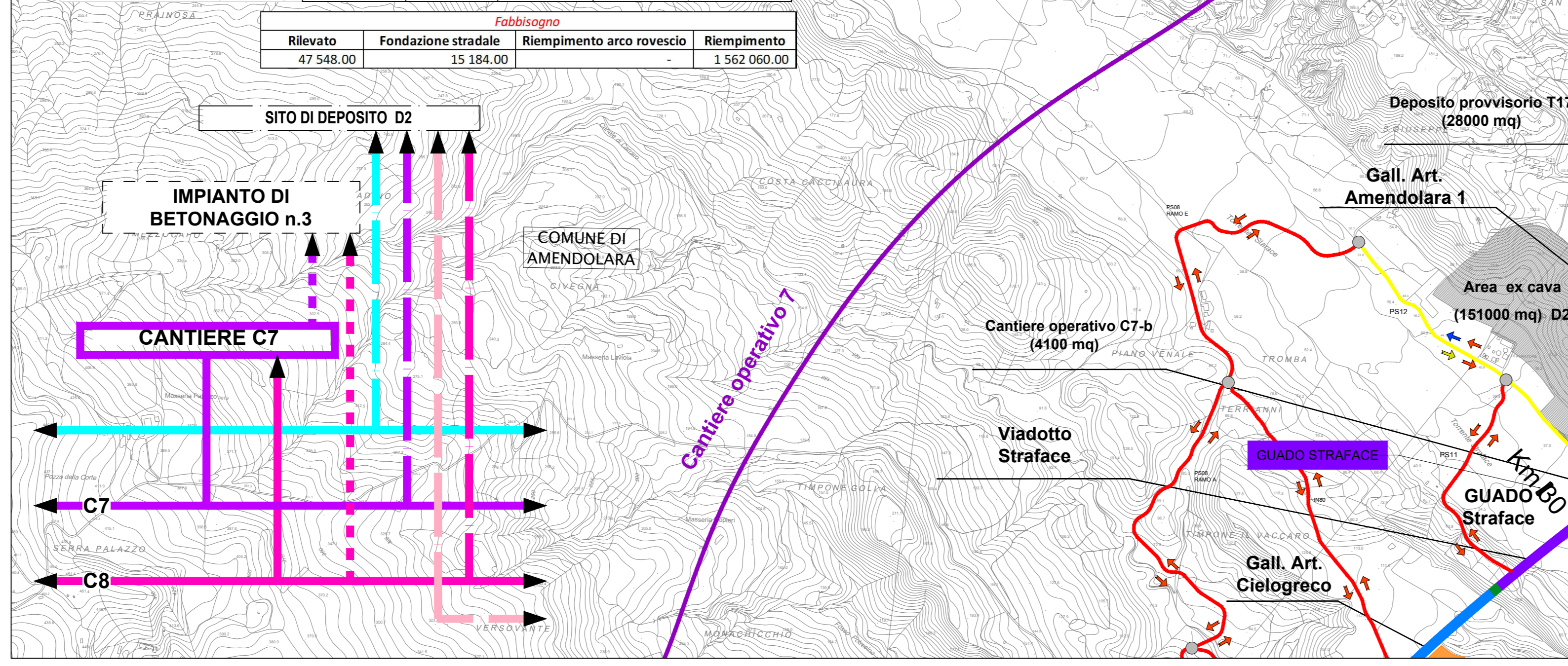


Table with 5 columns: Cantiere, Percorso, Piste o viabilità comunali, etc. under the heading 'PERCORSI IN KM SULLE VIABILITA' E LE PISTE'.

Legend (LEGENDA) and Project (PROGETTO) section with color-coded symbols for areas, galleries, viaducts, etc.

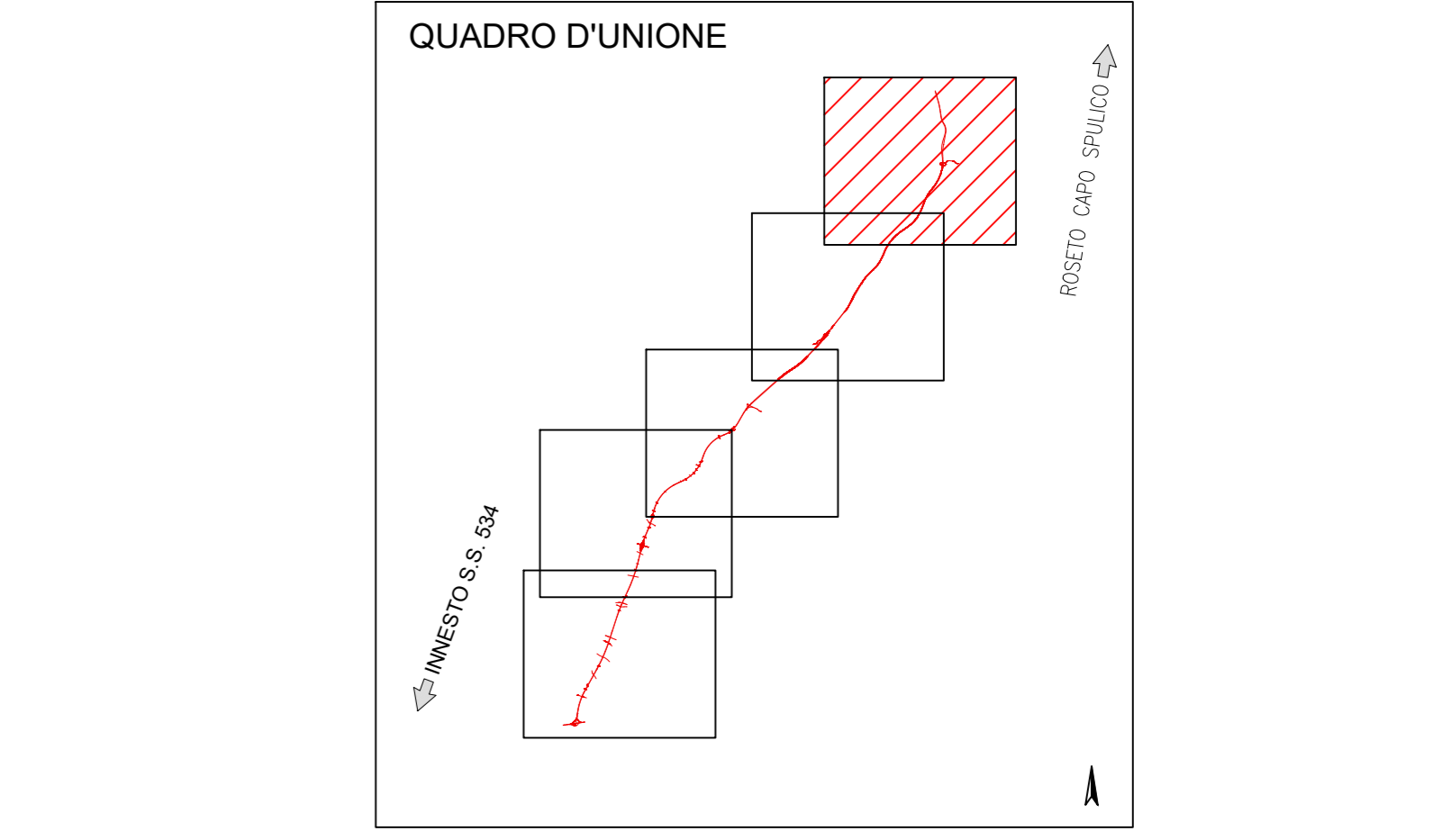


Table with 3 columns: Cantiere, Pk. inizio, Pk. fine under the heading 'Limiti dei Cantieri'.

Project information block including ANAS SpA logo, project name 'DG 41/08', and contact details for SIRJO S.c.p.a.