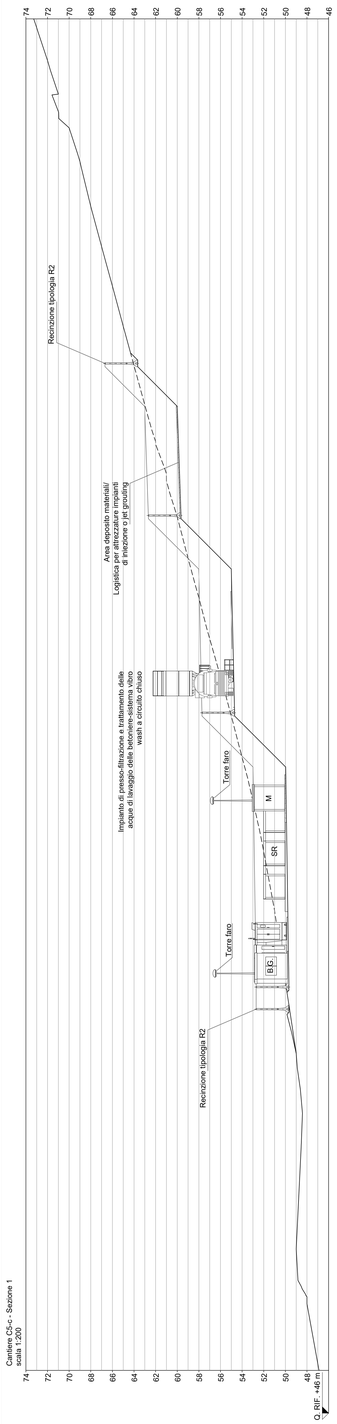

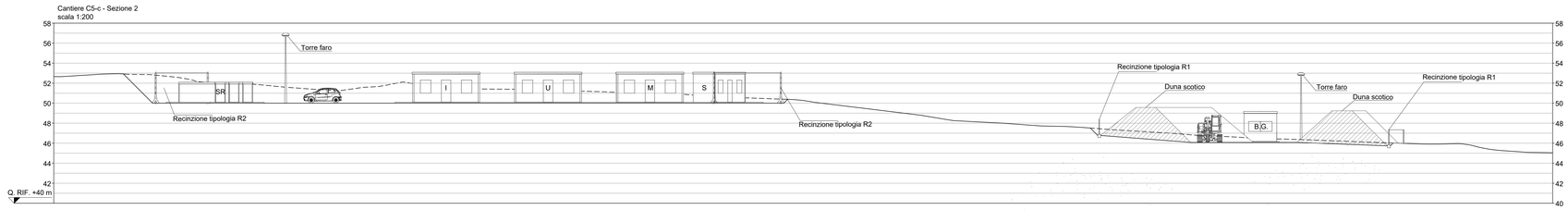

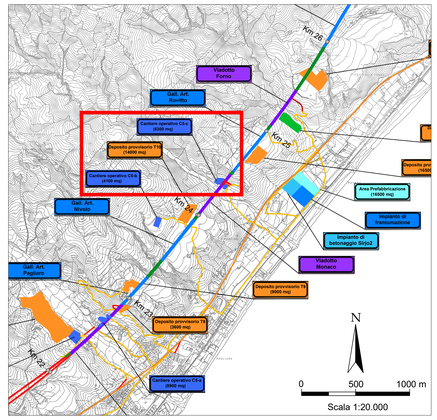

LEGENDA STRUTTURE ED IMPIANTI

S.R.	Area stoccaggio rifiuti da realizzare con basamento in cls	I	Infermeria
B.G.	Box guardiania	I.A.	Impianto antincendio
C. E.	Cabina ENEL	M	Magazzino
C.G.	Cisterna gasolio	M.O.	Magazzino officina
C.M.G.	Centrale di monitoraggio gas	OFF.	Officina
C.S.	Cisterna silicato	P	Pesa
D.B.	Deposito bombole e gas tecnici	S	Spogliatoio
D.O.	Deposito olio	U	Uffici
G.E.	Gruppo elettrogeno	U.P.	Ufficio pesa
$G.E._2$	Gruppo elettrogeno di emergenza		Duna scotico

LEGENDA SIMBOLI

m	Area con basamento in calcestruzzo		Estintore carrellato a polvere 30 kg
AREA SOSTA MEZZI EMERGENZA	Area sosta mezzi d'emergenza		Quadro distribuzione energia elettrica
K	Blocchi prefabbricati di cls 1x1 m		Telecamera fissa
	Cassetta di primo soccorso		Telecamera dome
6 kg	Estintore a polvere 6 kg		Torre faro
CO_2 5 kg	Estintore a CO_2 5 kg		

IMPIANTO DI PRESSO-FILTRAZIONE E TRATTAMENTO DELLE ACQUE DI DI LAVAGGIO DELLE BETONIERE

a	Vasca di calcestruzzo di raccolta acqua di lavaggio delle betoniere
b	Vasche in calcestruzzo di accumulo di acqua di prima pioggia di dilavamento del piazzale pavimentato, e di lavaggio mezzi; capacità 75 m^3
c	Vasca di servizio dell'impianto di filtropressa
d	Vasca di raccolta dell'acqua chiarificata proveniente dall'impianto di filtropressa, da trattare prima dello scarico
e	Cisterna esterna di accumulo da 7.5 m^3, in cui viene pompata l'acqua chiarificata in uscita dall'impianto di filtropressa e da pompare alla batteria filtrante
h	Silo dell'impianto filtrante
i	Impianto di pressaggio del materiale solido sedimentato nel silo
j	Batteria filtrante ai carboni attivi e quarziti per l'abbattimento delle sostanze inquinanti prima dello scarico nel pozzetto fiscale e nella condotta comunale

ANAS S.p.A.
Direzione Generale

DG 41/08

LAVORI DI COSTRUZIONE DEL 3° MEGALOTTO DELLA S.S. 106 JONICA - CAT. B -
DALL'INNESTO CON LA S.S. 534 (km 365+150) A ROSETO CAPO SPULICO (km 400+000)

PROGETTO ESECUTIVO

PIANO GESTIONE MATERIE E CANTIERIZZAZIONE

ELABORATI DI DETTAGLIO

Cantiere Operativo C5-c

Planimetria e Sezioni su Rilievo Celerimetrico

CONTRAENTE GENERALE:
Società di Progetto
SIRJO S.C.p.A.
Presidente:
Dott. Arch. Maria Elena Cuzzocrea

PROGETTAZIONE :

ASTALDI

salini impregilo

Il progettista:
Dott. Ing. S.Lieto

Consulenti:
STE - Progetto stradale ed Idraulica
ROCKSOIL - Opere in sotterraneo
ITALCONSULT/SETECO - Strutture
GEODATA - Geologia e Idrogeologia
GES - Geotecnica
CINIGEO - Gallerie gnatotose
ECORLAME - Ambiente
LAND - Archeologia
PROMETEOENGINEERING.IT - Sicurezza ed Impianti
Ing. F.GATTO - Interferenze
TECO - Espropri

Il coordinatore per la sicurezza:
Ing. L.A. Gargiulo

IL RESPONSABILE DEL PROCEDIMENTO:
Ing. R. Lapenta



Rep.: E/184 — Scala di rappresentazione: 1:200

Codice Progetto: L O 7 1 6 C E 1 9 0 1 — Codice Elaborato: T 0 0 G E 0 0 C A N D C 1 1 A

Rev.	Data	Descrizione	Redatto	Verificato	Approvato
A	15.04.2019	Emissione	C. Grometto/K. Ierardi	A. Eusebio	Ing. S. Lieto
B	08-09-2019	EMISSIONE PER VALIDAZIONE	Ufficio Tecnico Sirjo	Ufficio Tecnico Sirjo	Ing. S. Lieto