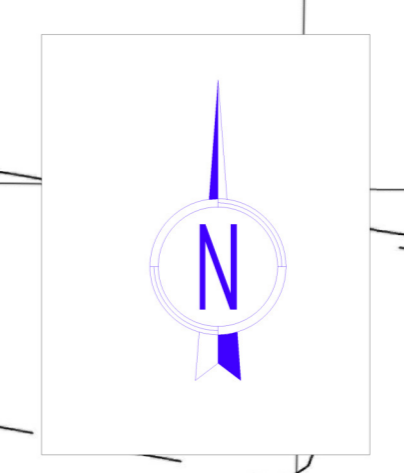
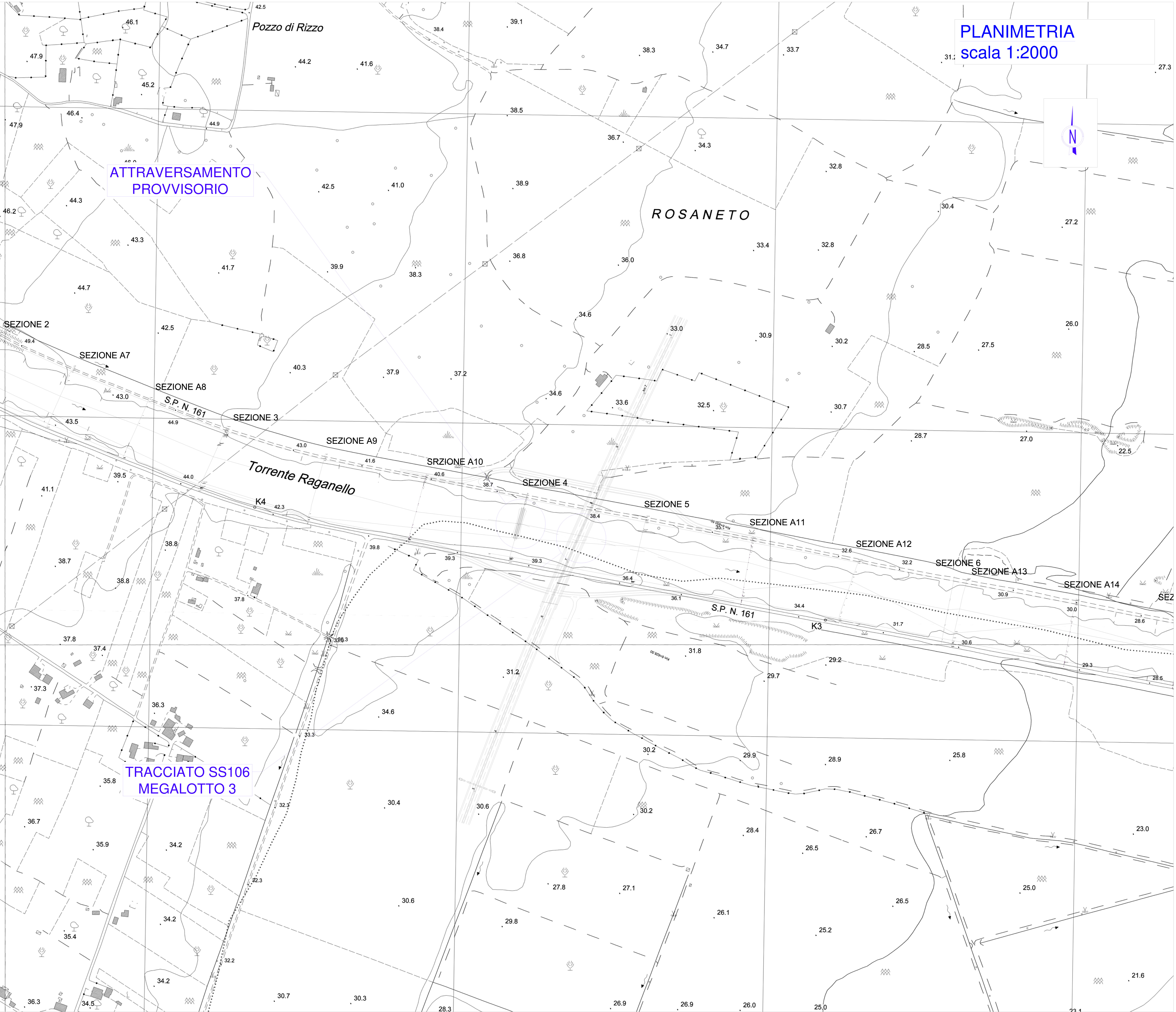
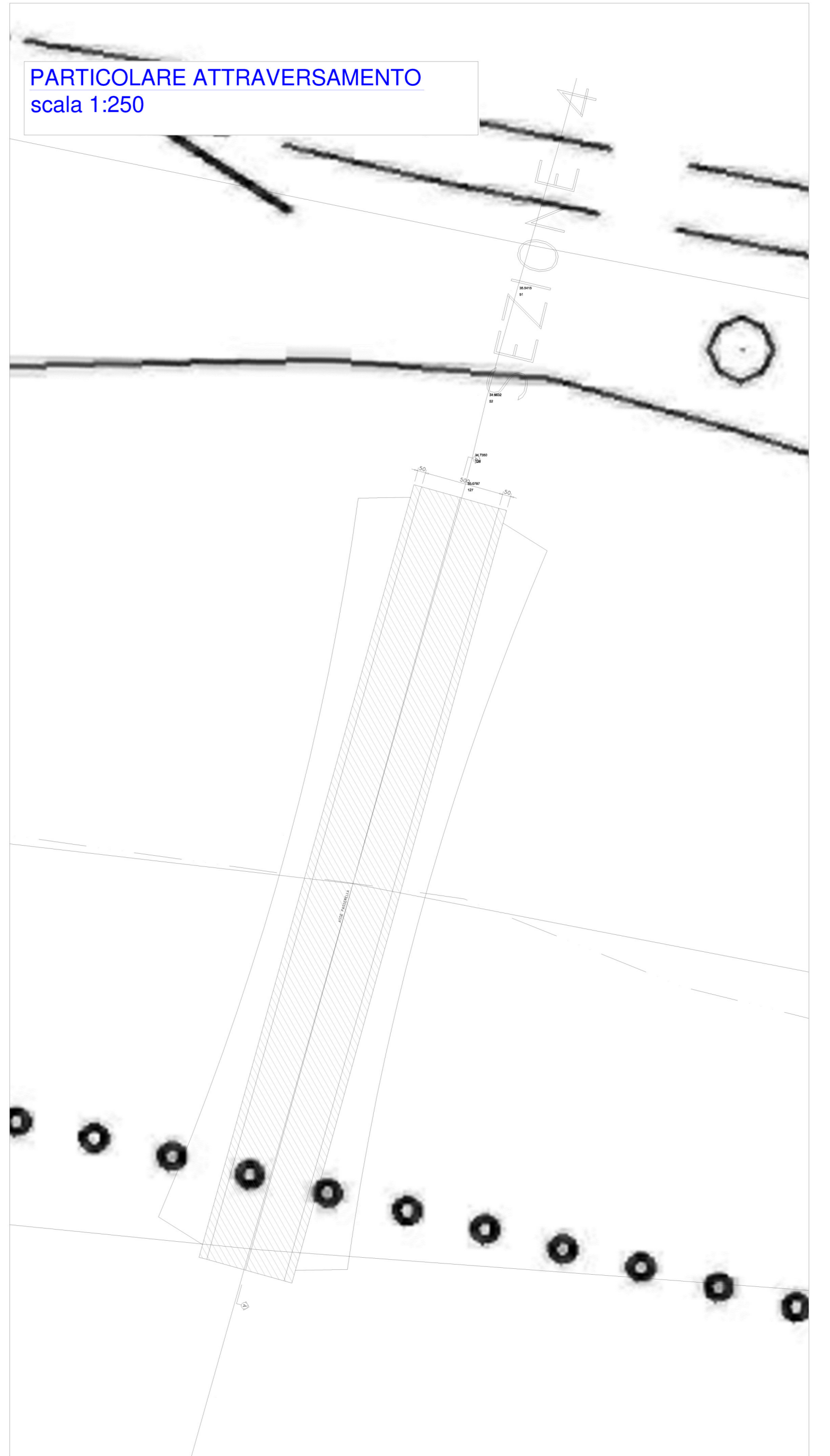


PLANIMETRIA
scala 1:2000



ATTRAVERSAMENTO PROVVISORIO

PARTICOLARE ATTRAVERSAMENTO
scala 1:250



TRACCIATO SS106
MEGALOTTO 3

ANAS S.p.A. Direzione Generale
DG 41/08
LAVORI DI COSTRUZIONE DEL 3° MEGALOTTO DELLA S.S. 106 JONICA - CAT. B - DALL'INNOSTO CON LA S.S. 534 (km 365+150) A ROSETO CAPO SPULICO (km 400+000)
PROGETTO ESECUTIVO
GUADI

Attraversamento provvisorio sul torrente Raganello
Planimetria
CONTRAENTE GENERALE:
Società di Progetto
SIRJO S.C.p.A.
Presidente:
Dott. Arch. Maria Elena Cuzzocrea

PROGETTAZIONE:
ASTALDI
Il progettista:
Dott. Ing. S. Lieto

Consulenti:
STE - Progetto stradale ed Idraulica
ROCKSOIL - Opere in sotterraneo
ITALCONSULT - Strutture
GEODATA - Geologia e Idrogeologia
GSC - Geotecnica
CINQUEO - Gallerie grottose
ECCOPLAN - Ambiente
PROMTECHENGINEERING.IT - Sicurezza ed Impianti
LAND - Archeologia
PROMTECHENGINEERING.IT - Sicurezza ed Impianti
TECO - Esperti

Il coordinatore per la sicurezza:
Ing. L.A. Gargiulo

IL RESPONSABILE DEL PROCESSIONAMENTO:
Ing. R. Laperta

Rep.:
Codice Progetto: **LO716CE1901** Codice Elaborato: **T01VI02CANDI01B**
Scala di rappresentazione: 1:2000 - 1:250

Rev.	Data	Descrizione	Redatto	Verificato	Approvato
A	15.04.2019	Emissione	Ing. F. Gatto	Ing. F. Gatto	Ing. S. Lieto
B	11.09.2019	Riscontro osservazioni CONTECO	Ing. F. Gatto	Ing. F. Gatto	Ing. S. Lieto