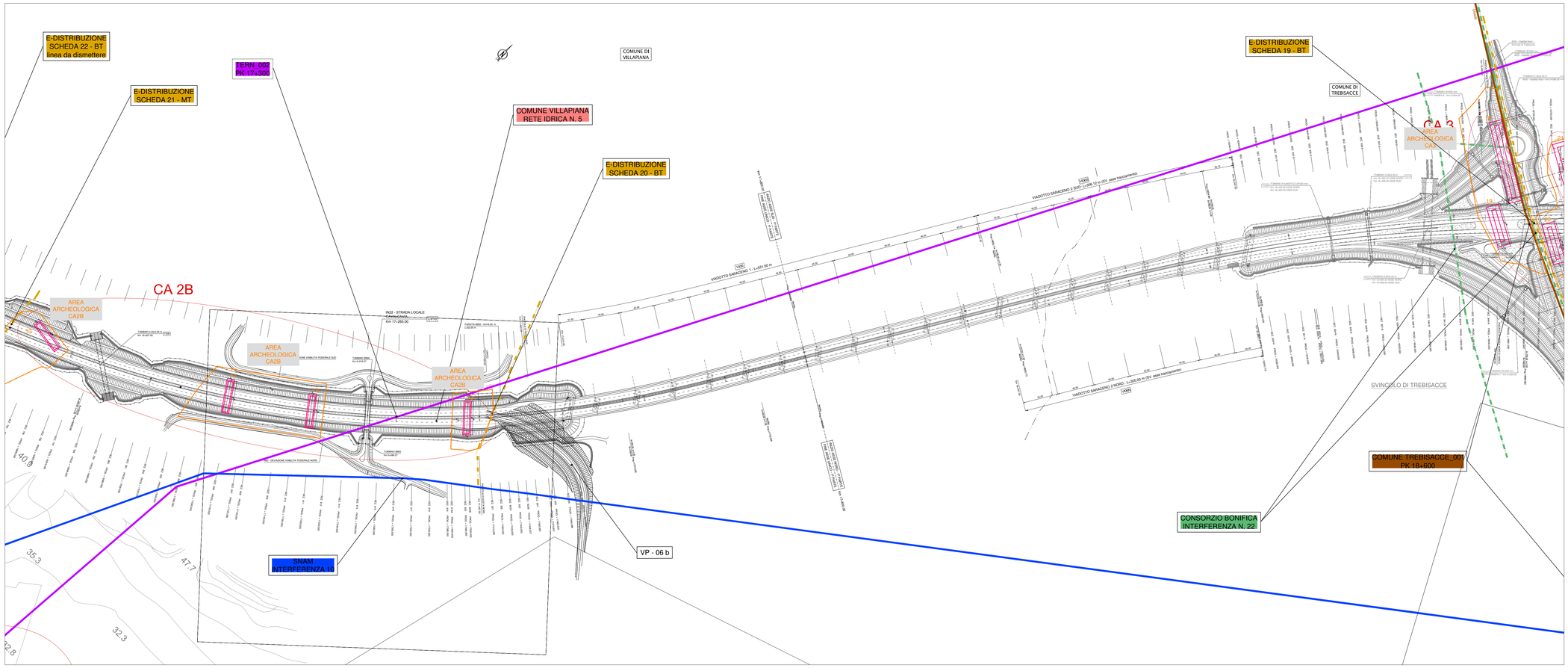

INNESTO S.S. 534 ⟵ ⟶ ROSETO CAPO SPULICO

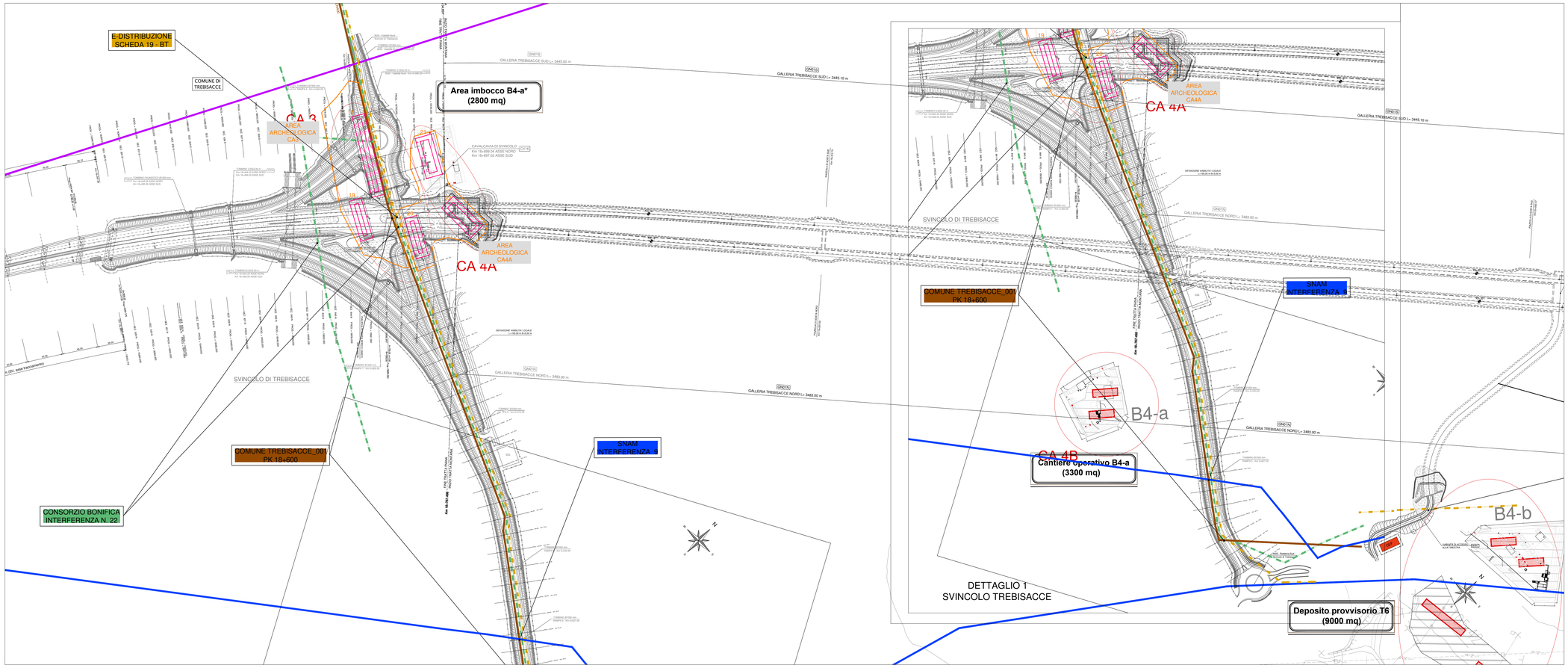

QUADRO D'UNIONE

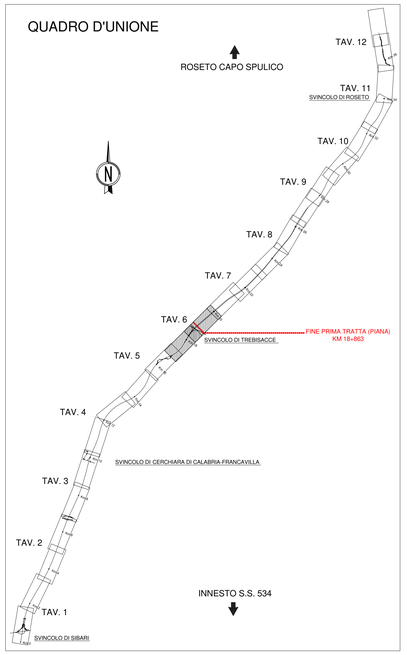

LEGENDA
E-DISTRIBUZIONE
Linea MT esistente
Linea BT esistente

LEGENDA
SNAM
Linea SNAM esistente

LEGENDA
COMUNE DI FRANCAVILLA MARITTIMA
Linee esistenti

LEGENDA
COMUNE DI CERCHIARA DI CALABRIA
Linee esistenti

LEGENDA
CONSORZIO DI BONIFICA
Condotta esistente

LEGENDA
SORICAL
Linea SORICAL esistente

LEGENDA
COMUNE DI VILLAPIANA
Linee esistenti

LEGENDA
TERNA
Linea TERNA esistente

LEGENDA
COMUNE DI TREBISACCE
Linee esistenti

LEGENDA
TIM / TIM-FO
Linea TIM esistente
Linea TIM-FO esistente

LEGENDA
FASTWEB
Linea FASTWEB esistente

ANAS S.p.A.
Direzione Generale

DG 41/08

LAVORI DI COSTRUZIONE DEL 3° MEGALOTTO DELLA S.S. 106 JONICA - CAT. B - DALL'INNESTO CON LA S.S. 534 (km 365+150) A ROSETO CAPO SPULICO (km 400+000)

PROGETTO ESECUTIVO

INTERFERENZE

1^ TRATTA

Planimetria interferenze - CENSIMENTO

Tav. 6/12

CONTRAENTE GENERALE:
Società di Progetto

SIRJO S.C.p.A.
Presidente:
Dott. Arch. Maria Elena Cuzzocrea

PROGETTAZIONE :

ASTALDI

salini impregilo

Il progettista:
Dott. Ing. S.Lieto

Consulenti:
STE - Progetto stradale ed Idraulica
ROCKSOIL - Opere in sotterraneo
ITALCONSULT - Strutture
GEODATA - Geologia e Idrogeologia
GES - Geotecnica
CINGEO - Gallerie grisutose
ECORLAME - Ambiente
LAND - Archeologia
PROMETEOENGINEERING.IT - Sicurezza ed Impianti
Ing. F.GATTO - Interferenze
TECO - Espropri

Il coordinatore per la sicurezza:
ing. L.A. Gargiulo

IL RESPONSABILE DEL PROCEDIMENTO:
Ing. R. Lapenta



Rep.: Scala di rappresentazione: 1:2000

Codice Progetto: L O 7 1 6 C E 1 9 0 1

Codice Elaborato: T 0 0 I N 0 0 I N T P L 0 6 B

Rev.	Data	Descrizione	Redatto	Verificato	Approvato
A	15.05.2018	Aggiornamento	Ing. A. Saladino	Ing. F. Gatto	Ing. S. Lieto
B	15.04.2019	Aggiornamento	Ing. A. Saladino	Ing. F. Gatto	Ing. S. Lieto