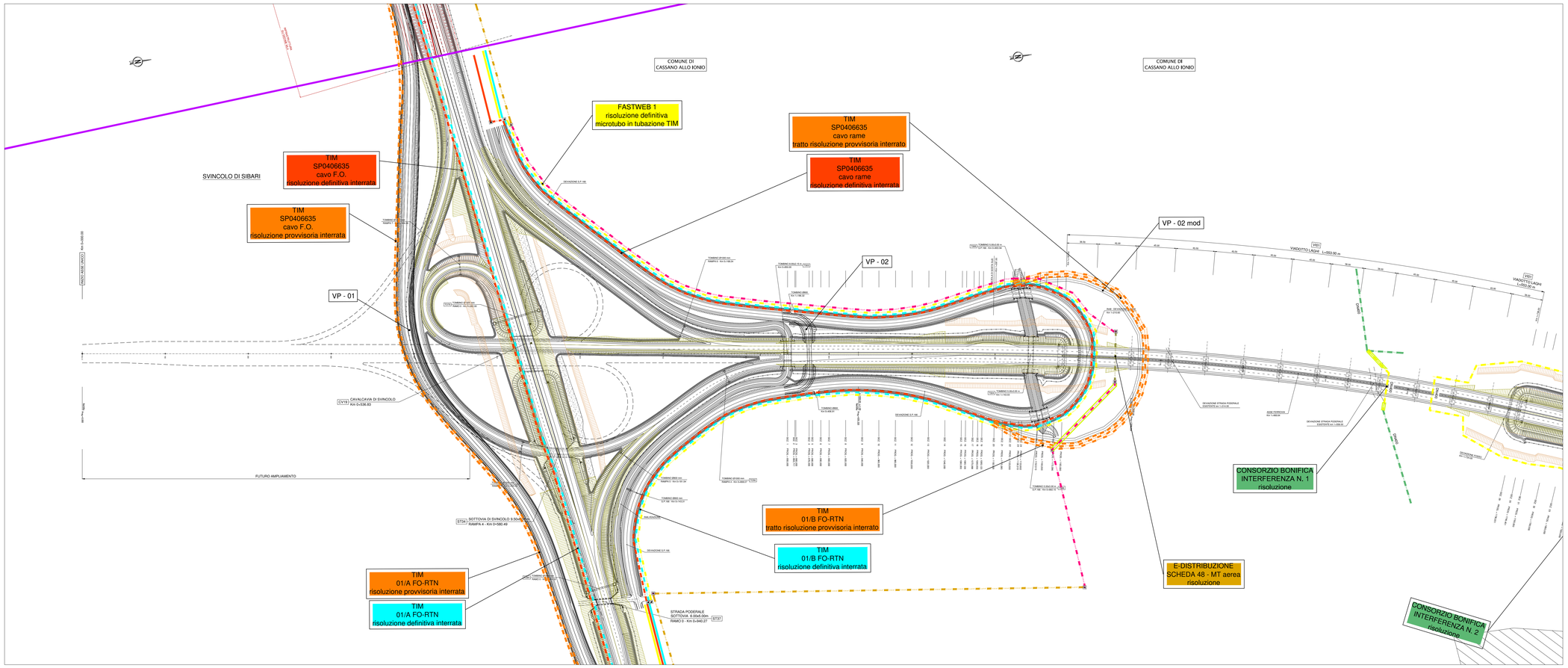

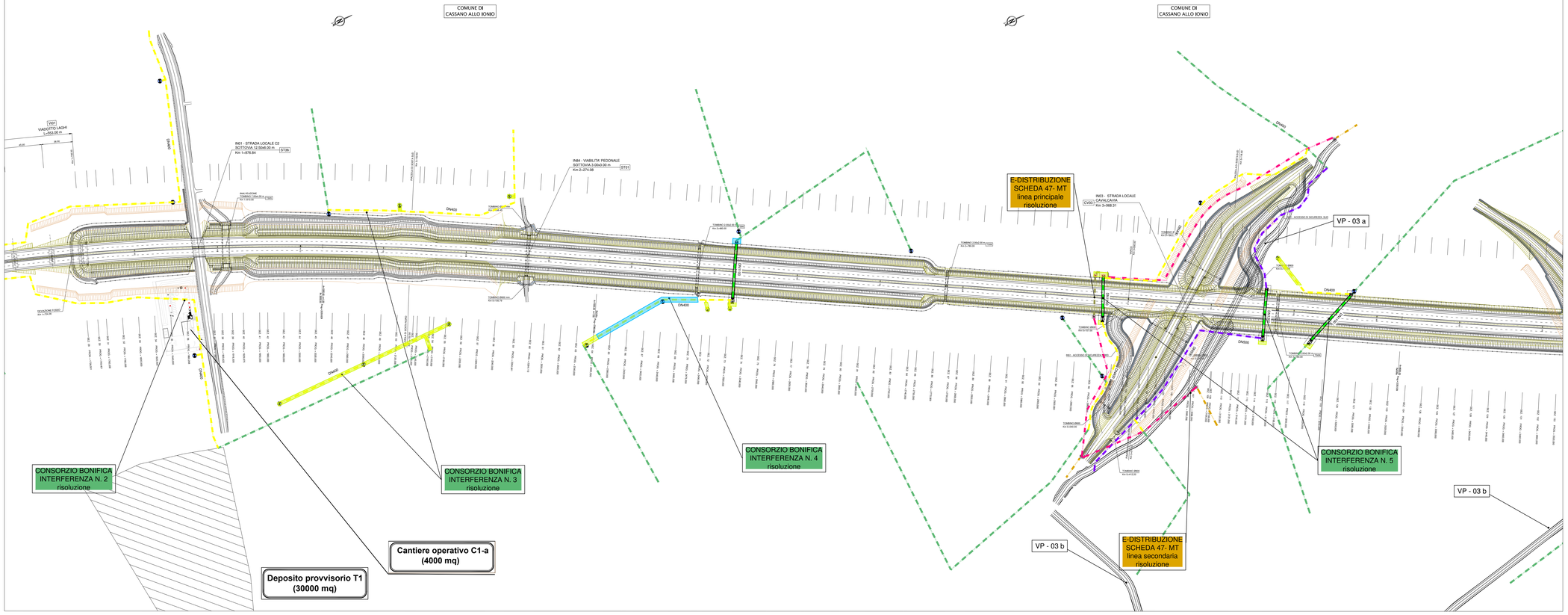

QUADRO D'UNIONE

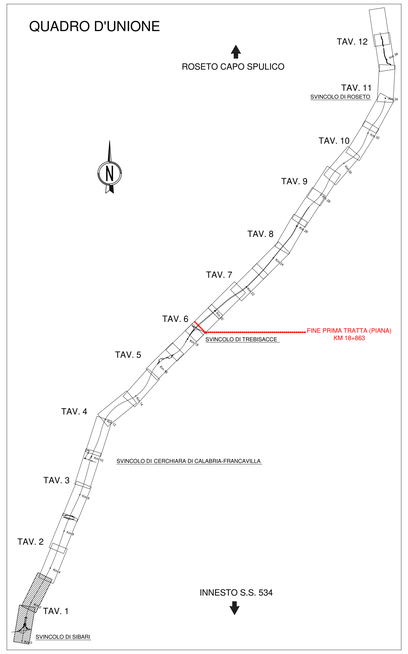

LEGENDA
E-DISTRIBUZIONE
- Linea MT esistente
- Linea BT esistente
- Nuova Linea MT - aerea
- Nuova Linea BT - aerea
- Nuova Linea MT - interrata
- Nuova Linea BT - interrata
- Nuova Linea MT - interrata provvisoria
- Nuova Linea BT - interrata provvisoria
- Picchetto/Ferro alloggiamento palo

LEGENDA
CONSORZIO DI BONIFICA
- Condotta esistente
- Nuova condotta primaria
- Nuova condotta
- Tubo carrozza per attraversamento
- Pozzetto con allacci tubo carrozza e condotta dim. interna: 3.000/1.00 m
- Pozzetto con allacci tubo carrozza e condotta dim. interna: 3.000/2.00 m
- Idrante

LEGENDA
TIM / TIM-FO
- Linea TIM esistente
- Linea TIM-FO esistente
- Nuova Linea TIM - provvisoria
- Nuova Linea TIM-FO - provvisoria
- Nuova Linea TIM - definitiva
- Nuova Linea TIM-FO - definitiva
- Pozzetto di raccordo

LEGENDA
FASTWEB
- Linea FASTWEB esistente
- Nuova Linea FASTWEB - provvisoria
- Nuova Linea FASTWEB - definitiva
- Pozzetto di raccordo

LEGENDA
SNAM
- Linea SNAM esistente
- Nuova linea SNAM
- Tubo carrozza per attraversamento

LEGENDA
SORICAL
- Linea SORICAL esistente
- Nuova linea SORICAL - provvisoria
- Nuova linea SORICAL - definitiva
- Nuova linea SORICAL - scarico di emergenza provvisorio

LEGENDA
TERNA
- Linea TERNA esistente

LEGENDA
COMUNE DI FRANCAVILLA MARITTIMA
- Linee esistenti
- Nuove linee

LEGENDA
COMUNE DI CERCHIARA DI CALABRIA
- Linee esistenti
- Nuove linee

LEGENDA
COMUNE DI VILLAPIANA
- Linee esistenti
- Nuove linee - provvisorie
- Nuove linee - definitive

LEGENDA
COMUNE DI TREBISACCE
- Linee esistenti
- Nuove linee
- Tubo carrozza per attraversamento

ESPROPRIO INTEGRATIVO
PER RISOLUZIONE INTERFERENZE
SUPERFICIE DA ASSERVIRE

ESPROPRIO DEFINITIVO
PUBBLICA UTILITA' 2014

ESPROPRIO INTEGRATIVO
PER RISOLUZIONE INTERFERENZE
SUPERFICIE DA ESPROPRIARE

LA TAVOLA SINTETIZZA IN MODO SCHEMATIVO ED ESEMPLIFICATIVO I PROGETTI DI RISOLUZIONE RICEVUTI DAGLI ENTI PER VERIFICARNE LA COMPATIBILITA' RECIPROCA DEGLI STESSI.
PER LA COSTRUZIONE RESTANO CONFERMATI I DETTAGLI COSTRUTTIVI DEI PROGETTI DI RISOLUZIONE TRASMESSI DAGLI ENTI, APPROVATI DA ANAS E RIPORTATI NELL'ELABORATO LO716C E 1901 T00 IN00 INT RE02 A.

ANAS S.p.A.
Direzione Generale

DG 41/08

LAVORI DI COSTRUZIONE DEL 3° MEGALOTTO DELLA S.S. 106 JONICA - CAT. B -
DALL'INNESTO CON LA S.S. 534 (km 365+150) A ROSETO CAPO SPULICO (km 400+000)

PROGETTO ESECUTIVO

INTERFERENZE

1^ TRATTA

Planimetria interferenze - RISOLUZIONE

Tav. 1/12

CONTRAENTE GENERALE:
Società di Progetto
SIRJO S.C.p.A.
Presidente:
Dott. Arch. Maria Elena Cuzzocrea

PROGETTAZIONE :

ASTALDI

salini impregilo

Il progettista:
Dott. Ing. S.Lieto

Consulenti:
STE - Progetto stradale ed Idraulica
ROCKSOIL - Opere in sotterraneo
ITALCONSULT - Strutture
GEODATA - Geologia e Idrogeologia
GES - Geotecnica
CINGEO - Gallerie grisutose
ECOPLANE - Ambiente
LAND - Archeologia
PROMETEOENGINEERING.IT - Sicurezza ed Impianti
Ing. F.GATTO - Interferenze
TECO - Espropri

Il coordinatore per la sicurezza:
ing. L.A. Gargiulo

IL RESPONSABILE DEL PROCEDIMENTO:
Ing. R. Laperuta



Rep.:

Scala di rappresentazione: 1:2000

Codice Progetto: L O 7 1 6 C E 1 9 0 1

Codice Elaborato: T 0 0 I N 0 0 I N T P L 1 3 A

Rev.	Data	Descrizione	Redatto	Verificato	Approvato
A	15.04.2019	Emissione	Ing. A. Saladino	Ing. F. Gatto	Ing. S. Lieto