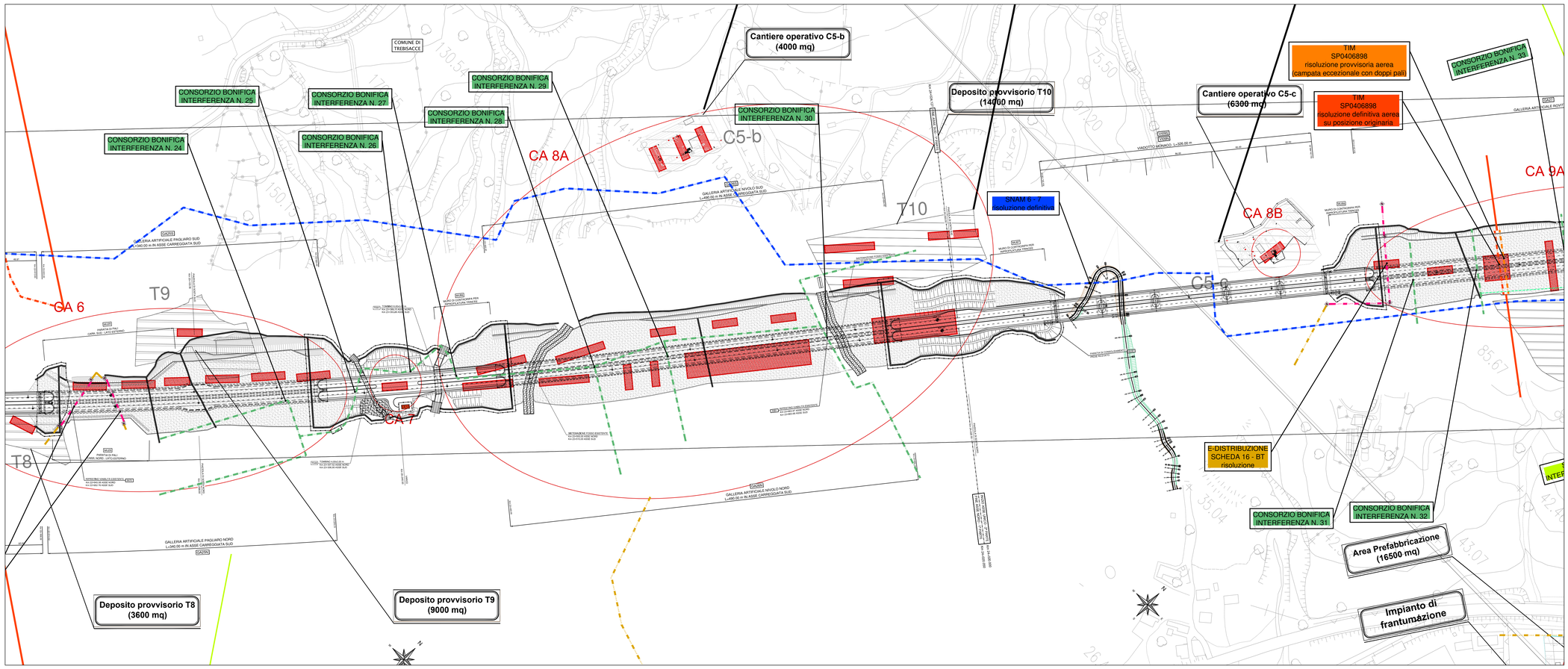

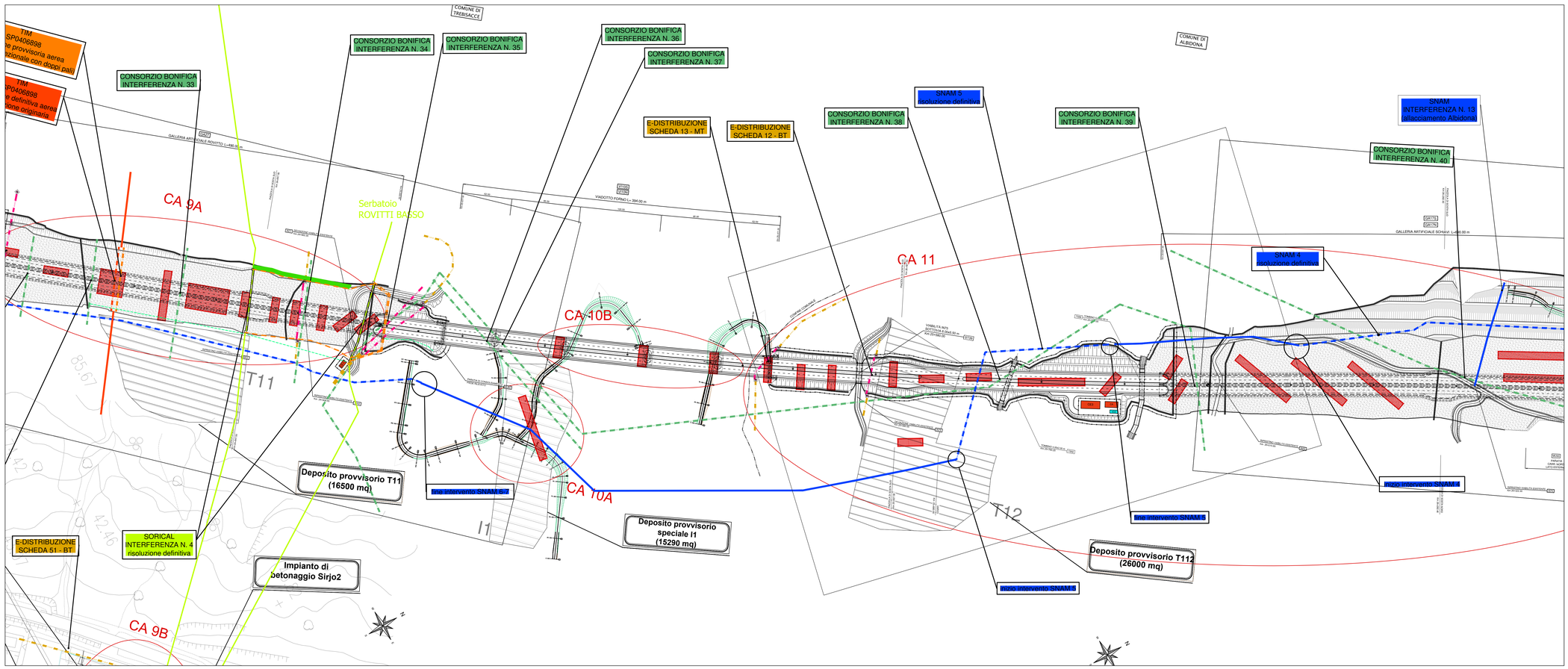

QUADRO D'UNIONE

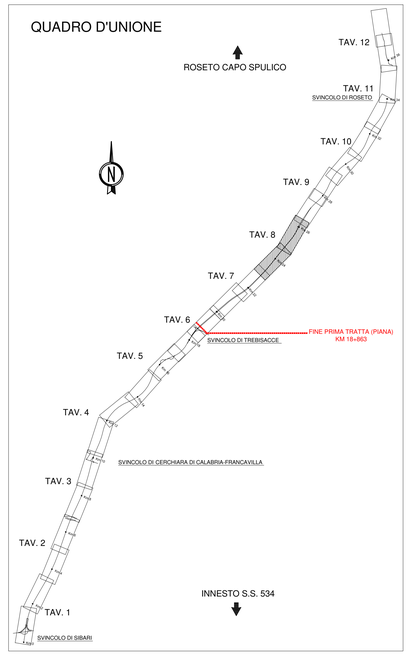

LEGENDA E-DISTRIBUZIONE
- Linea MT esistente
- Linea BT esistente
- Nuova Linea MT - aerea
- Nuova Linea BT - aerea
- Nuova Linea MT - interrata
- Nuova Linea BT - interrata
- Nuova Linea MT - interrata provvisoria
- Nuova Linea BT - interrata provvisoria
- Piazzola/Pirlo alloggiamento palo

LEGENDA CONSORZIO DI BONIFICA
- Condotta esistente
- Nuova condotta primaria
- Nuova condotta
- Tubo carrozza per attraversamento
- Pozzetto con sfiatoio tubo carrozza e condotta dim. interne 0.600/1.00 m
- Pozzetto con sfiatoio tubo carrozza e condotta dim. interne 0.400/0.80 m
- Idrante

LEGENDA TIM / TIM-FO
- Linea TIM esistente
- Linea TIM-FO esistente
- Nuova Linea TIM - provvisoria
- Nuova Linea TIM-FO - provvisoria
- Nuova Linea TIM - definitiva
- Nuova Linea TIM-FO - definitiva
- Pozzetto di raccordo

LEGENDA FASTWEB
- Linea FASTWEB esistente
- Nuova Linea FASTWEB - provvisoria
- Nuova Linea FASTWEB - definitiva
- Pozzetto di raccordo

LEGENDA SNAM
- Linea SNAM esistente
- Nuova linea SNAM
- Tubo carrozza per attraversamento

LEGENDA SORICAL
- Linea SORICAL esistente
- Nuova linea SORICAL - provvisoria
- Nuova linea SORICAL - definitiva
- Nuova linea SORICAL - scarico di sicurezza provvisorio

LEGENDA TERNA
- Linea TERNA esistente

- ESPROPRIO INTEGRATIVO PER RISOLUZIONE INTERFERENZE SUPERFICIE DA ASSERVIRE
- ESPROPRIO DEFINITIVO PUBBLICA UTILITA' 2014
- ESPROPRIO INTEGRATIVO PER RISOLUZIONE INTERFERENZE SUPERFICIE DA ESPROPRIARE

LA TAVOLA SINTETIZZA IN MODO SCHEMATIVO ED ESEMPLIFICATIVO I PROGETTI DI RISOLUZIONE RICEVUTI DAGLI ENTI PER VERIFICARNE LA COMPATIBILITA' RECIPROCA DEGLI STESSI.
PER LA COSTRUZIONE RESTANO CONFERMATI I DETTAGLI COSTRUTTIVI DEI PROGETTI DI RISOLUZIONE TRASMESSI DAGLI ENTI, APPROVATI DA ANAS E RIPORTATI NELL'ELABORATO LO716C E 1901 T00 IN00 INT RE02 A.

ANAS S.p.A.
Direzione Generale

DG 41/08

LAVORI DI COSTRUZIONE DEL 3° MEGALOTTO DELLA S.S. 106 JONICA - CAT. B -
DALL'INNESTO CON LA S.S. 534 (km 365+150) A ROSETO CAPO SPULICO (km 400+000)

PROGETTO ESECUTIVO

INTERFERENZE

2^ TRATTA

Planimetria interferenze - RISOLUZIONE

Tav.8/12

CONTRAENTE GENERALE:
Società di Progetto
SIRJO S.C.p.A.
Presidente:
Dott. Arch. Maria Elena Cuzzocrea

PROGETTAZIONE :

ASTALDI

salini impregilo

Il progettista:
Dott. Ing. S.Lieto

Consulenti:
STE - Progetto stradale ed Idraulica
ROCKSOIL - Opere in sotterraneo
ITALCONSULT - Strutture
GEODATA - Geologia e Idrogeologia
GES - Geotecnica
CINGEO - Gallerie ginnutose
ECOPLAME - Ambiente
LAND - Archeologia
PROMETEOENGINEERING.IT - Sicurezza ed Impianti
Ing. F.GATTO - Interferenze
TECO - Espropri

Il coordinatore per la sicurezza:
ing. L.A. Gargiulo

IL RESPONSABILE DEL PROCEDIMENTO:
Ing. R. Lapenta



Rep.: Scala di rappresentazione: 1:2000

Codice Progetto: L O 7 1 6 C E 1 9 0 1
Codice Elaborato: T 0 0 I N 0 0 I N T P L 2 0 A

Rev.	Data	Descrizione	Redatto	Verificato	Approvato
A.	15.04.2019	Emissione	Ing. A. Saladino	Ing. F. Gatto	Ing. S. Lieto