



ANAS S.p.A.

Direzione Generale

DG 41/08

LAVORI DI COSTRUZIONE DEL 3° MEGALOTTO DELLA S.S. 106 JONICA - CAT. B -
DALL'INNESTO CON LA S.S. 534 (km 365+150) A ROSETO CAPO SPULICO (km 400+000)

PROGETTO ESECUTIVO

ESPROPRI

Piano Particellare di esproprio

Visure Catastali - Comune di Villapiana- 1° Tratta

CONTRAENTE GENERALE:

Società di Progetto

SIRJO S.C.p.A.

Presidente:

Dott. Arch. Maria Elena Cuzzocrea

PROGETTAZIONE :




Il progettista:
dott. ing. S.Lieto

- STE - Progetto stradale ed Idraulica
- ROCKSOIL - Opere in sotterraneo
- ITALCONSULT - Strutture
- GEODATA - Geologia e Idrogeologia
- GES - Geotecnica
- CINIGEO - Gallerie grisutose
- ECOPLAME - Ambiente
- LAND - Archeologia
- PROMETEOENGINEERING.IT - Sicurezza ed Impianti
- Ing. F.GATTO - Interferenze
- TECO - Espropri

Il coordinatore per la sicurezza:
ing. L.A. Gargiulo

IL RESPONSABILE DEL PROCEDIMENTO:
Ing. R. Lapenta



Rep.: --/--

Scala di rappresentazione:

Codice Progetto:

Codice Elaborato:

L O 7 1 6 C

E 1 9 0 1

T 0 0 E S 0 0

E S P S C 0 4 D

Rev.	Data	Descrizione	Redatto	Verificato	Approvato
A	15.06.2013	Emissione	Te.Co.s.r.l.	Geom. F. Carli	Ing. Campa
B	01.10.2013	Recepimento Prescrizioni Anas - Istruttoria PD	Te.Co.s.r.l.	Geom. F. Carli	Ing. Campa
C	15.05.2018	Progetto esecutivo	Te.Co.s.r.l.	Geom. F. Carli	Ing. S.Lieto
D	15.04.2019	Progetto Esecutivo	Ufficio Tecnico SIRJO	Ufficio Tecnico SIRJO	Ing. S.Lieto

DITTA 152

Visura per immobile

Situazione degli atti informatizzati al 23/07/2012

Dati della richiesta	Comune di VILLAPIANA (Codice: B903)
	Provincia di COSENZA
Catasto Terreni	Foglio: 28 Particella: 24

Immobile

N.	DATI IDENTIFICATIVI			DATI CLASSAMENTO						DATI DERIVANTI DA	
	Foglio	Particella	Sub	Porz	Qualità Classe		Superficie(m ²)	Deduz	Reddito		
									ha are ca		Dominicale
1	28	24		-	AGRUMETO	U	83	50	Euro 107,81	Euro 36,66	Tabella di variazione del 14/12/2011 n . 16642 .1/2011 in atti dal 14/12/2011 (protocollo n . CS0431603) TRASMISSIONE DATI AGEA AI SENSI DEL DL 3 .10 .2006 N .262
Notifica				Partita							
Annotazioni				di stadio: variazione culturale eseguita ai sensi del dl 3 .10 .2006 n . 262 , convertito con modificazioni nella legge 24 .11 .2006 n . 286 e successive modificazioni (anno 2011) - classamento per parificazione con la qualita` 50 - agrum aranc , classe 02							

INTESTATO

N.	DATI ANAGRAFICI	CODICE FISCALE	DIRITTI E ONERI REALI
1	ADDUCI Giuseppe;FU GAETANO		(1) Proprieta` per 1000/1000

 Rilasciata da: **Servizio Telematico**

Visura per immobile

Situazione degli atti informatizzati al 23/07/2012

Dati della richiesta	Comune di VILLAPIANA (Codice: B903)
	Provincia di COSENZA
Catasto Terreni	Foglio: 28 Particella: 25

Immobile

N.	DATI IDENTIFICATIVI			DATI CLASSAMENTO						DATI DERIVANTI DA		
	Foglio	Particella	Sub	Porz	Qualità Classe		Superficie(m ²)	Deduz	Reddito			
					ha	are ca			Dominicale		Agrario	
1	28	25		AA	AGRUMETO	U	60	06		Euro 77,55	Euro 26,37	Tabella di variazione del 14/12/2011 n . 16643 .1/2011 in atti dal 14/12/2011 (protocollo n . CS0431604) TRASMISSIONE DATI AGEA AI SENSI DEL DL 3 .10 .2006 N .262
				AB	PASCOLO	3	08	74		Euro 0,32	Euro 0,14	
Notifica				Partita								
Annotazioni				di stadio: variazione culturale eseguita ai sensi del dl 3 .10 .2006 n . 262 , convertito con modificazioni nella legge 24 .11 .2006 n . 286 e successive modificazioni (anno 2011) porzione aa: classamento per parificazione con la qualita` 50 - agrum aranc , classe 02								

INTESTATO

N.	DATI ANAGRAFICI	CODICE FISCALE	DIRITTI E ONERI REALI
1	ADDUCI Giuseppe;FU GAETANO		(1) Proprieta` per 1000/1000

 Rilasciata da: **Servizio Telematico**

DITTA 153

Visura per immobile

Situazione degli atti informatizzati al 12/06/2013

Dati della richiesta	Comune di VILLAPIANA (Codice: B903)
	Provincia di COSENZA
Catasto Terreni	Foglio: 28 Particella: 15

Immobile

N.	DATI IDENTIFICATIVI			DATI CLASSAMENTO						DATI DERIVANTI DA		
	Foglio	Particella	Sub	Porz	Qualità Classe	Superficie(m²)		Deduz	Reddito			
						ha are ca				Dominicale	Agrario	
1	28	15		-	PASCOLO 3	7	20	10		Euro 26,03 L. 50.407	Euro 11,16 L. 21.603	Impianto meccanografico del 16/04/1985
Notifica							Partita	224				

INTESTATO

N.	DATI ANAGRAFICI	CODICE FISCALE	DIRITTI E ONERI REALI
1	COMUNE DI VILLAPIANA		(1) Proprieta` per 1000/1000

Unità immobiliari n. 1

Tributi erariali: Euro 0,90

Visura telematica

Visura per immobile

Situazione degli atti informatizzati al 23/07/2012

Dati della richiesta	Comune di VILLAPIANA (Codice: B903)
	Provincia di COSENZA
Catasto Terreni	Foglio: 28 Particella: 14

Immobile

N.	DATI IDENTIFICATIVI			DATI CLASSAMENTO						DATI DERIVANTI DA		
	Foglio	Particella	Sub	Porz	Qualità Classe	Superficie(m ²)		Deduz	Reddito			
						ha are ca			Dominicale	Agrario		
1	28	14		-	PASCOLO 3	4	49	50		Euro 16,25 L. 31.465	Euro 6,96 L. 13.485	Impianto meccanografico del 16/04/1985
Notifica							Partita	224				

INTESTATO

N.	DATI ANAGRAFICI	CODICE FISCALE	DIRITTI E ONERI REALI
1	COMUNE DI VILLAPIANA		(1) Proprieta` per 1000/1000

 Rilasciata da: **Servizio Telematico**

Visura per immobile

Situazione degli atti informatizzati al 12/02/2013

Dati della richiesta	Comune di VILLAPIANA (Codice: B903)
	Provincia di COSENZA
Catasto Terreni	Foglio: 28 Particella: 16

Immobile

N.	DATI IDENTIFICATIVI			DATI CLASSAMENTO						DATI DERIVANTI DA		
	Foglio	Particella	Sub	Porz	Qualità Classe	Superficie(m²)			Deduz		Reddito	
						ha	are	ca			Dominicale	Agrario
1	28	16		-	INCOLT STER	19	53	70				Impianto meccanografico del 16/04/1985
Notifica						Partita	224					

INTESTATO

N.	DATI ANAGRAFICI	CODICE FISCALE	DIRITTI E ONERI REALI
1	COMUNE DI VILLAPIANA		(1) Proprieta` per 1000/1000

Unità immobiliari n. 1

Tributi erariali: Euro 0,90

Visura telematica

Visura per immobile

Situazione degli atti informatizzati al 23/07/2012

Dati della richiesta	Comune di VILLAPIANA (Codice: B903)
	Provincia di COSENZA
Catasto Terreni	Foglio: 28 Particella: 17

Immobile

N.	DATI IDENTIFICATIVI			DATI CLASSAMENTO						DATI DERIVANTI DA	
	Foglio	Particella	Sub	Porz	Qualità Classe	Superficie(m²)		Deduz	Reddito		
						ha	are ca		Dominicale		Agrario
1	28	17		AA	ULIVETO 2	66	00		Euro 17,04	Euro 18,75	Tabella di variazione del 08/03/2007 n . 13325 .1/2007 in atti dal 08/03/2007 (protocollo n . CS0094729) TRASMISSIONE DATI AI SENSI DEL DECRETO 262 DEL 3 OTTOBRE 2006
				AB	INCOLT STER	17	91 80				

Notifica		Partita	
Annotazioni	variazione colturale ex d.l. n. 262/06 - qualità dichiarata o parificata a coltura presente nel quadro tariffario		

INTESTATO

N.	DATI ANAGRAFICI	CODICE FISCALE	DIRITTI E ONERI REALI
1	COMUNE DI VILLAPIANA		(1) Proprietà per 1000/1000

 Rilasciata da: **Servizio Telematico**

Visura per immobile

Situazione degli atti informatizzati al 23/07/2012

Dati della richiesta	Comune di VILLAPIANA (Codice: B903)
	Provincia di COSENZA
Catasto Terreni	Foglio: 28 Particella: 37

Immobile

N.	DATI IDENTIFICATIVI			DATI CLASSAMENTO						DATI DERIVANTI DA		
	Foglio	Particella	Sub	Porz	Qualità Classe	Superficie(m²)		Deduz	Reddito			
						ha	are ca		Dominicale		Agrario	
1	28	37		-	ULIVETO 2	1	38	66		Euro 35,81	Euro 39,39	Tabella di variazione del 08/03/2007 n . 13328 .1/2007 in atti dal 08/03/2007 (protocollo n . CS0094732) TRASMISSIONE DATI AI SENSI DEL DECRETO 262 DEL 3 OTTOBRE 2006
Notifica				Partita								
Annotazioni				sr - variazione culturale ex d.l. n. 262/06 - qualità dichiarata o parificata a coltura presente nel quadro tariffario								

INTESTATO

N.	DATI ANAGRAFICI	CODICE FISCALE	DIRITTI E ONERI REALI
1	COMUNE DI VILLAPIANA		(1) Proprieta` per 1000/1000

 Rilasciata da: **Servizio Telematico**

Visura per immobile

Situazione degli atti informatizzati al 25/10/2012

Dati della richiesta	Comune di VILLAPIANA (Codice: B903)
	Provincia di COSENZA
Catasto Terreni	Foglio: 28 Particella: 38

Immobile

N.	DATI IDENTIFICATIVI			DATI CLASSAMENTO					DATI DERIVANTI DA	
	Foglio	Particella	Sub	Porz	Qualità Classe	Superficie(m²) ha are ca	Deduz	Reddito		
1	28	38		-	BOSCO ALTO 1	56 21		Euro 3,19 L. 6.183	Euro 1,74 L. 3.373	FRAZIONAMENTO del 30/07/1994 n . 2059 .1/1994 in atti dal 30/07/1994
Notifica				Partita	224					
Annotazioni				sf						

INTESTATO

N.	DATI ANAGRAFICI	CODICE FISCALE	DIRITTI E ONERI REALI
1	COMUNE DI VILLAPIANA		(1) Proprieta` per 1000/1000

Unità immobiliari n. 1

Tributi erariali: Euro 0,90

Visura telematica

Visura per immobile

Situazione degli atti informatizzati al 23/07/2012

Dati della richiesta	Comune di VILLAPIANA (Codice: B903)
	Provincia di COSENZA
Catasto Terreni	Foglio: 28 Particella: 66

Immobile

N.	DATI IDENTIFICATIVI			DATI CLASSAMENTO						DATI DERIVANTI DA		
	Foglio	Particella	Sub	Porz	Qualità Classe	Superficie(m ²)		Deduz	Reddito			
						ha are ca			Dominicale	Agrario		
1	28	66		-	BOSCO ALTO 1	137	38	84		Euro 780,51	Euro 425,73	FRAZIONAMENTO del 31/05/2006 n . 113274 .1/2006 in atti dal 31/05/2006 (protocollo n . CS0113274)
Notifica				Partita								

INTESTATO

N.	DATI ANAGRAFICI	CODICE FISCALE	DIRITTI E ONERI REALI
1	COMUNE DI VILLAPIANA		(1) Proprieta` per 1000/1000

 Rilasciata da: **Servizio Telematico**

DITTA 154

Visura per immobile

Situazione degli atti informatizzati al 23/07/2012

Dati della richiesta	Comune di VILLAPIANA (Codice: B903)
	Provincia di COSENZA
Catasto Terreni	Foglio: 23 Particella: 131

Immobile

N.	DATI IDENTIFICATIVI			DATI CLASSAMENTO						DATI DERIVANTI DA		
	Foglio	Particella	Sub	Porz	Qualità Classe		Superficie(m²)		Deduz		Reddito	
							ha	are ca			Dominicale	Agrario
1	23	131		AA	ULIVETO	1	71	04		Euro 33,02	Euro 22,01	Tabella di variazione del 12/12/2007 n . 77991 .1/2007 in atti dal 12/12/2007 (protocollo n . CS0578272) TRASMISSIONE DATI AGEA AI SENSI DEL DL 3 .10 .2006 N .262
				AB	AGRUM ARANC	2	2	76		05	Euro 356,42	

Indirizzo	LOCALIT@ PORCILE		
Notifica		Partita	
Annotazioni	migliore precisazione di superficie - variazione colturale eseguita ai sensi del dl 3 .10 .2006 n . 262 , convertito con modificazioni nella legge 24 .11 .2006 n . 286 (anno 2007) - qualità dichiarata o parificata a coltura presente nel quadro tariffario del comune		

INTESTATI

N.	DATI ANAGRAFICI	CODICE FISCALE	DIRITTI E ONERI REALI
1	BUONTEMPO Achiropita nata a ROSSANO il 11/05/1961	BNTRCP61E51H579A*	(1) Proprieta` per 1/2
2	LAZZARANO Giovanni Natale Carmine nato a CORIGLIANO CALABRO il 04/08/1956	LZZGNN56M04D005Y*	(1) Proprieta` per 1/2
DATI DERIVANTI DA		ISTRUMENTO (ATTO PUBBLICO) del 28/12/1999 Voltura n . 862 .2/2000 in atti dal 20/07/2000 (protocollo n . 120934) Repertorio n .: 44242 Rogante: BORROMEO Sede: CORIGLIANO CALABRO Registrazione: UR Sede: ROSSANO n: 96 del 17/01/2000 DIVISIONE	

 Rilasciata da: **Servizio Telematico**

DITTA 155

Visura per immobile

Situazione degli atti informatizzati al 23/07/2012

Dati della richiesta	Comune di VILLAPIANA (Codice: B903)
	Provincia di COSENZA
Catasto Terreni	Foglio: 23 Particella: 120

Immobile

N.	DATI IDENTIFICATIVI			DATI CLASSAMENTO					DATI DERIVANTI DA	
	Foglio	Particella	Sub	Porz	Qualità Classe	Superficie(m ²)	Deduz	Reddito		
						ha are ca		Dominicale		Agrario
1	23	120		-	FRUTTETO U	89 00		Euro 114,91	Euro 39,07	Tabella di variazione del 17/12/2008 n . 17019 .1/2008 in atti dal 17/12/2008 (protocollo n . CS0576997) TRASMISSIONE DATI AGEA AI SENSI DEL DL 3 .10 .2006 N .262
Indirizzo				LOCALITA` PORCILE O OLIVELLO						
Notifica				Partita						
Riserve				1 Atti di passaggio intermedi non esistenti						
Annotazioni				variazione culturale eseguita ai sensi del dl 3 .10 .2006 n . 262 , convertito con modificazioni nella legge 24 .11 .2006 n . 286 e successive modificazioni (anno 2008) - qualita` dichiarata o parificata a cultura presente nel quadro tariffario del comune						

INTESTATO

N.	DATI ANAGRAFICI	CODICE FISCALE	DIRITTI E ONERI REALI
1	GALLO Giuseppe nato a CORIGLIANO CALABRO il 08/01/1965	GLLGPP65A08D005H*	(1) Proprieta`
DATI DERIVANTI DA			
ISTRUMENTO (ATTO PUBBLICO) del 28/12/1999 Voltura n . 864 .1/2000 in atti dal 20/07/2000 (protocollo n . 121021) Repertorio n .: 44244 Rogante: BORROMEO Sede: CORIGLIANO CALABRO Registrazione: UR Sede: ROSSANO n: 98 del 17/01/2000 COMPRAVENDITA			

 Rilasciata da: **Servizio Telematico**

Visura per immobile

Situazione degli atti informatizzati al 23/07/2012

Dati della richiesta	Comune di VILLAPIANA (Codice: B903)
	Provincia di COSENZA
Catasto Terreni	Foglio: 23 Particella: 125

Immobile

N.	DATI IDENTIFICATIVI			DATI CLASSAMENTO					DATI DERIVANTI DA	
	Foglio	Particella	Sub	Porz	Qualità Classe	Superficie(m ²)	Deduz	Reddito		
						ha are ca			Dominicale	Agrario
1	23	125		-	PASC CESPUG	2	01 20	Euro 0,01 L. 24	Euro 0,01 L. 12	Tabella di variazione del 20/07/2000 n . 2911 .1/2000 in atti dal 20/07/2000 (protocollo n . 38789)
Notifica				Partita						
Annotazioni	atto di aggiornamento non conforme all' art.1,comma 8, del d.m.f. n. 701/94									

INTESTATO

N.	DATI ANAGRAFICI	CODICE FISCALE	DIRITTI E ONERI REALI
1	GALLO Giuseppe nato a CORIGLIANO CALABRO il 08/01/1965	GLLGPP65A08D005H*	(1) Proprieta`
DATI DERIVANTI DA	ISTRUMENTO (ATTO PUBBLICO) del 28/12/1999 Voltura n . 862 .1/2000 in atti dal 20/07/2000 (protocollo n . 120934) Repertorio n .: 44242 Rogante: BORROMEO Sede: CORIGLIANO CALABRO Registrazione: UR Sede: ROSSANO n: 96 del 17/01/2000 DIVISIONE		

 Rilasciata da: **Servizio Telematico**

Visura per immobile

Situazione degli atti informatizzati al 23/07/2012

Dati della richiesta	Comune di VILLAPIANA (Codice: B903)
	Provincia di COSENZA
Catasto Terreni	Foglio: 23 Particella: 126

Immobile

N.	DATI IDENTIFICATIVI			DATI CLASSAMENTO					DATI DERIVANTI DA		
	Foglio	Particella	Sub	Porz	Qualità Classe	Superficie(m ²)	Deduz	Reddito			
						ha are ca			Dominicale	Agrario	
1	23	126		-	PASC CESPUG	2	00 25		Euro 0,01 L. 5	Euro 0,01 L. 3	Tabella di variazione del 20/07/2000 n . 2911 .1/2000 in atti dal 20/07/2000 (protocollo n . 38789)

Notifica		Partita	
-----------------	--	----------------	--

Annotazioni	atto di aggiornamento non conforme all' art.1,comma 8, del d.m.f. n. 701/94
--------------------	---

INTESTATO

N.	DATI ANAGRAFICI	CODICE FISCALE	DIRITTI E ONERI REALI
1	GALLO Giuseppe nato a CORIGLIANO CALABRO il 08/01/1965	GLLGPP65A08D005H*	(1) Proprieta`
DATI DERIVANTI DA	ISTRUMENTO (ATTO PUBBLICO) del 28/12/1999 Voltura n . 862 .1/2000 in atti dal 20/07/2000 (protocollo n . 121003) Repertorio n .: 44242 Rogante: BORROMEO Sede: CORIGLIANO CALABRO Registrazione: UR Sede: ROSSANO n: 96 del 17/01/2000 DIVISIONE		

 Rilasciata da: **Servizio Telematico**

Visura per immobile

Situazione degli atti informatizzati al 23/07/2012

Dati della richiesta	Comune di VILLAPIANA (Codice: B903)
	Provincia di COSENZA
Catasto Terreni	Foglio: 23 Particella: 198

Immobile

N.	DATI IDENTIFICATIVI			DATI CLASSAMENTO						DATI DERIVANTI DA		
	Foglio	Particella	Sub	Porz	Qualità Classe	Superficie(m²)			Deduz		Reddito	
						ha	are	ca			Dominicale	Agrario
1	23	198		-	AGRUM ARANC 2	3	70	38		Euro 478,21	Euro 162,59	Tabella di variazione del 01/06/2010 n . 3308 .1/2010 in atti dal 04/06/2010 (protocollo n . CS0164925) VARIAZIONE DI COLTURA COLTURA EFFETTIVA AGRUMETO CON EFFICACIA DAL 01/06/2010
Notifica				Partita								
Annotazioni				di stadio: variazione di qualità su dichiarazione di parte								

INTESTATO

N.	DATI ANAGRAFICI	CODICE FISCALE	DIRITTI E ONERI REALI
1	GALLO Giuseppe nato a CORIGLIANO CALABRO il 08/01/1965	GLLGPP65A08D005H*	(1) Proprieta` per 1/1

 Rilasciata da: **Servizio Telematico**

Visura per immobile

Situazione degli atti informatizzati al 23/07/2012

Dati della richiesta	Comune di VILLAPIANA (Codice: B903)
Catasto Terreni	Provincia di COSENZA
	Foglio: 23 Particella: 199

Immobile

N.	DATI IDENTIFICATIVI			DATI CLASSAMENTO						DATI DERIVANTI DA		
	Foglio	Particella	Sub	Porz	Qualità Classe	Superficie(m²)		Deduz	Reddito			
						ha	are ca		Dominicale		Agrario	
1	23	199		-	FRUTTETO U	1	11	00		Euro 143,32	Euro 48,73	Tabella di variazione del 17/12/2008 n . 17022 .1/2008 in atti dal 17/12/2008 (protocollo n . CS0577000) TRASMISSIONE DATI AGEA AI SENSI DEL DL 3 .10 .2006 N .262
Indirizzo				LOCALITA` PORCILE O OLIVELLO								
Notifica				Partita								
Annotazioni				variazione colturale eseguita ai sensi del dl 3 .10 .2006 n . 262 , convertito con modificazioni nella legge 24 .11 .2006 n . 286 e successive modificazioni (anno 2008) - qualita` dichiarata o parificata a coltura presente nel quadro tariffario del comune								

INTESTATO

N.	DATI ANAGRAFICI	CODICE FISCALE	DIRITTI E ONERI REALI
1	GALLO Giuseppe nato a CORIGLIANO CALABRO il 08/01/1965	GLLGPP65A08D005H*	(1) Proprieta` per 1/1

 Rilasciata da: **Servizio Telematico**

Visura per immobile

Situazione degli atti informatizzati al 23/07/2012

Dati della richiesta	Comune di VILLAPIANA (Codice: B903)
	Provincia di COSENZA
Catasto Terreni	Foglio: 23 Particella: 123

Immobile

N.	DATI IDENTIFICATIVI			DATI CLASSAMENTO						DATI DERIVANTI DA		
	Foglio	Particella	Sub	Porz	Qualità Classe	Superficie(m²)		Deduz	Reddito			
						ha	are ca		Dominicale		Agrario	
1	23	123		-	PASC CESPUG	2	01	15		Euro 0,01 L. 23	Euro 0,01 L. 12	ISTRUMENTO (ATTO PUBBLICO) del 28/12/1999 n . 864 .1/2000 in atti dal 20/07/2000 (protocollo n . 121021) COMPRAVENDITA
Notifica				Partita								
Riserve				1 Atti di passaggio intermedi non esistenti								
Annotazioni				atto di aggiornamento non conforme all' art.1,comma 8, del d.m.f. n. 701/94								

INTESTATO

N.	DATI ANAGRAFICI	CODICE FISCALE	DIRITTI E ONERI REALI
1	GALLO Giuseppe nato a CORIGLIANO CALABRO il 08/01/1965	GLLGPP65A08D005H*	(1) Proprieta`
DATI DERIVANTI DA		ISTRUMENTO (ATTO PUBBLICO) del 28/12/1999 Voltura n . 864 .1/2000 in atti dal 20/07/2000 (protocollo n . 121021) Repertorio n .: 44244 Rogante: BORROMEO Sede: CORIGLIANO CALABRO Registrazione: UR Sede: ROSSANO n: 98 del 17/01/2000 COMPRAVENDITA	

 Rilasciata da: **Servizio Telematico**

Visura per immobile

Situazione degli atti informatizzati al 18/05/2017

Data: 18/05/2017 - Ora: 12.49.20 Fine

Visura n.: T208705 Pag: 1

Dati della richiesta	Comune di VILLAPIANA (Codice: B903)
	Provincia di COSENZA
Catasto Terreni	Foglio: 23 Particella: 282

Immobile

N.	DATI IDENTIFICATIVI			DATI CLASSAMENTO						DATI DERIVANTI DA		
	Foglio	Particella	Sub	Porz	Qualità Classe		Superficie(m²)		Deduz		Reddito	
							ha	are ca			Dominicale	Agrario
1	23	282		AA	ULIVETO	1	88	63		Euro 41,20	Euro 27,46	Variazione del 27/06/2016 protocollo n. CS0224169 in atti dal 16/12/2016 TRASMISSIONE DATI AGEA AI SENSI DEL DL 3.10.2006 N. 262 (n. 4998.1/2016)
				AB	PASCOLO	3	01	18		Euro 0,04	Euro 0,02	
				AC	PASCOLO ARB	U	23	33		Euro 2,05	Euro 0,96	

Notifica		Partita	
Annotazioni	di stadio: Variazione culturale eseguita ai sensi del Dl 3.10.2006 n. 262, convertito con modificazioni nella legge 24.11.2006 n. 286 e successive modificazioni (anno 2016) - Eseguita a seguito di dichiarazione resa il 27/06/2016 all'Organismo Pagatore ARCEA con la domanda ARCEA. ADU.2016.0152368 (Scheda validazione/fascicolo prot. n. ARCEA. CAA5898.2016.0002767) - Porzione AC: Classamento per parificazione con la qualita` 91 - PASCOLO, Classe 02		

INTESTATO

N.	DATI ANAGRAFICI	CODICE FISCALE	DIRITTI E ONERI REALI
1	GALLO Giuseppe nato a CORIGLIANO CALABRO il 08/01/1965	GLLGPP65A08D005H*	(1) Proprieta` per 1/1 in regime di separazione dei beni
DATI DERIVANTI DA		ISTRUMENTO (ATTO PUBBLICO) del 30/03/2015 Nota presentata con Modello Unico in atti dal 28/04/2015 Repertorio n.: 70503 Rogante: BORROMEO ANTONIO Sede: CORIGLIANO CALABRO Registrazione: Sede: COMPRAVENDITA (n. 7550.1/2015)	

Unità immobiliari n. 1

Tributi erariali: Euro 0,90

Visura telematica

* Codice Fiscale Validato in Anagrafe Tributaria

DITTA 156

Visura per immobile

Situazione degli atti informatizzati al 23/07/2012

Dati della richiesta	Comune di VILLAPIANA (Codice: B903)
	Provincia di COSENZA
Catasto Terreni	Foglio: 23 Particella: 127

Immobile

N.	DATI IDENTIFICATIVI			DATI CLASSAMENTO					DATI DERIVANTI DA	
	Foglio	Particella	Sub	Porz	Qualità Classe	Superficie(m²)	Deduz	Reddito		
						ha are ca		Dominicale	Agrario	
1	23	127		-	PASC CESPUG 2	00 70		Euro 0,01 L. 14	Euro 0,01 L. 7	Tabella di variazione del 20/07/2000 n . 2911 .1/2000 in atti dal 20/07/2000 (protocollo n . 38789)

Notifica		Partita	
Annotazioni	atto di aggiornamento non conforme all' art.1,comma 8, del d.m.f. n. 701/94		

INTESTATI

N.	DATI ANAGRAFICI	CODICE FISCALE	DIRITTI E ONERI REALI
1	LAZZARANO Natale nato a CORIGLIANO CALABRO il 12/05/1958	LZZNTL58E12D005N*	(1) Proprieta` per 1/2
2	QUADRO Maria nata a ROSSANO il 17/05/1963	QDRMRA63E57H579E*	(1) Proprieta` per 1/2
DATI DERIVANTI DA	ISTRUMENTO (ATTO PUBBLICO) del 28/12/1999 Voltura n . 862 .3/2000 in atti dal 20/07/2000 (protocollo n . 120934) Repertorio n .: 44242 Rogante: BORROMEO Sede: CORIGLIANO CALABRO Registrazione: UR Sede: ROSSANO n: 96 del 17/01/2000 DIVISIONE		

 Rilasciata da: **Servizio Telematico**

Visura per immobile

Situazione degli atti informatizzati al 23/07/2012

Dati della richiesta	Comune di VILLAPIANA (Codice: B903)
	Provincia di COSENZA
Catasto Terreni	Foglio: 23 Particella: 132

Immobile

N.	DATI IDENTIFICATIVI			DATI CLASSAMENTO						DATI DERIVANTI DA		
	Foglio	Particella	Sub	Porz	Qualità Classe		Superficie(m²)		Deduz		Reddito	
							ha	are ca			Dominicale	Agrario
1	23	132		AA	ULIVETO	1	65	94		Euro 30,65	Euro 20,43	Tabella di variazione del 12/12/2007 n . 77992 .1/2007 in atti dal 12/12/2007 (protocollo n . CS0578273) TRASMISSIONE DATI AGEA AI SENSI DEL DL 3 .10 .2006 N .262
				AB	AGRUM ARANC	2	2	78		19	Euro 359,18	

Indirizzo	LOCALITA PORCILE		
Notifica		Partita	
Annotazioni	variazione colturale eseguita ai sensi del dl 3 .10 .2006 n . 262 , convertito con modificazioni nella legge 24 .11 .2006 n . 286 (anno 2007) - qualita` dichiarata o parificata a coltura presente nel quadro tariffario del comune		

INTESTATI

N.	DATI ANAGRAFICI	CODICE FISCALE	DIRITTI E ONERI REALI
1	LAZZARANO Natale nato a CORIGLIANO CALABRO il 12/05/1958	LZZNTL58E12D005N*	(1) Proprieta` per 1/2
2	QUADRO Maria nata a ROSSANO il 17/05/1963	QDRMRA63E57H579E*	(1) Proprieta` per 1/2
DATI DERIVANTI DA	ISTRUMENTO (ATTO PUBBLICO) del 28/12/1999 Voltura n . 862 .3/2000 in atti dal 20/07/2000 (protocollo n . 120934) Repertorio n .: 44242 Rogante: BORROMEO Sede: CORIGLIANO CALABRO Registrazione: UR Sede: ROSSANO n: 96 del 17/01/2000 DIVISIONE		

 Rilasciata da: **Servizio Telematico**

DITTA 157

Visura per immobile

Situazione degli atti informatizzati al 23/07/2012

Dati della richiesta	Comune di VILLAPIANA (Codice: B903)
Catasto Terreni	Provincia di COSENZA Foglio: 23 Particella: 163

Immobile

N.	DATI IDENTIFICATIVI			DATI CLASSAMENTO						DATI DERIVANTI DA
	Foglio	Particella	Sub	Porz	Qualità Classe	Superficie(m ²)	Deduz	Reddito		
						ha are ca			Dominicale	Agrario
1	23	163		-	PESCHETO U	52 90		Euro 68,30	Euro 23,22	Tabella di variazione del 17/12/2008 n . 17021 .1/2008 in atti dal 17/12/2008 (protocollo n . CS0576999) TRASMISSIONE DATI AGEA AI SENSI DEL DL 3 .10 .2006 N .262
Indirizzo				LOCALITA` PORCILE O OLIVELLO						
Notifica				Partita						
Annotazioni				variazione colturale eseguita ai sensi del dl 3 .10 .2006 n . 262 , convertito con modificazioni nella legge 24 .11 .2006 n . 286 e successive modificazioni (anno 2008) - qualita` dichiarata o parificata a coltura presente nel quadro tariffario del comune						

INTESTATO

N.	DATI ANAGRAFICI	CODICE FISCALE	DIRITTI E ONERI REALI
1	GALLO Natale Pietro nato a CORIGLIANO CALABRO il 28/06/1963	GLLNLP63H28D005F*	(1) Proprieta`
DATI DERIVANTI DA		del 05/09/2000 Frazionamento n. 3621.1/2000 in atti dal 05/09/2000 (protocollo n. 135273)	

 Rilasciata da: **Servizio Telematico**

Visura per immobile

Situazione degli atti informatizzati al 23/07/2012

Dati della richiesta	Comune di VILLAPIANA (Codice: B903)
	Provincia di COSENZA
Catasto Terreni	Foglio: 23 Particella: 226

Immobile

N.	DATI IDENTIFICATIVI			DATI CLASSAMENTO						DATI DERIVANTI DA			
	Foglio	Particella	Sub	Porz	Qualità Classe		Superficie(m²)		Deduz		Reddito		
							ha	are			ca	Dominicale	Agrario
1	23	226		AA	ULIVETO	1	20	00		Euro 9,30	Euro 6,20	Tabella di variazione del 12/12/2007 n . 77998 .1/2007 in atti dal 12/12/2007 (protocollo n . CS0578279) TRASMISSIONE DATI AGEA AI SENSI DEL DL 3 .10 .2006 N .262	
				AB	FRUTTETO	U	1	30		00	Euro 167,85		Euro 57,07
				AC	SEMINATIVO	3	14	29		Euro 3,69	Euro 1,85		
Indirizzo				LOCALITA` PORCILE O OLIVELLO									
Notifica				Partita									
Annotazioni				variazione culturale eseguita ai sensi del dl 3 .10 .2006 n . 262 , convertito con modificazioni nella legge 24 .11 .2006 n . 286 (anno 2007) - qualita` dichiarata o parificata a coltura presente nel quadro tariffario del comune									

INTESTATO

N.	DATI ANAGRAFICI	CODICE FISCALE	DIRITTI E ONERI REALI
1	GALLO Natale Pietro nato a CORIGLIANO CALABRO il 28/06/1963	GLLNLP63H28D005F*	(1) Proprieta`

 Rilasciata da: **Servizio Telematico**

Visura per immobile

Situazione degli atti informatizzati al 23/07/2012

Dati della richiesta	Comune di VILLAPIANA (Codice: B903)
	Provincia di COSENZA
Catasto Terreni	Foglio: 23 Particella: 227

Immobile

N.	DATI IDENTIFICATIVI			DATI CLASSAMENTO						DATI DERIVANTI DA		
	Foglio	Particella	Sub	Porz	Qualità Classe	Superficie(m²)		Deduz	Reddito			
						ha	are		ca		Dominicale	Agrario
1	23	227		-	FRUTT IRRIG U	1	54	40		Euro 199,35	Euro 67,78	Tabella di variazione del 14/12/2011 n . 16626 .1/2011 in atti dal 14/12/2011 (protocollo n . CS0431587) TRASMISSIONE DATI AGEA AI SENSI DEL DL 3 .10 .2006 N .262
Indirizzo				LOCALITA` PORCILE O OLIVELLO								
Notifica				Partita								
Annotazioni				di stadio: variazione culturale eseguita ai sensi del dl 3 .10 .2006 n . 262 , convertito con modificazioni nella legge 24 .11 .2006 n . 286 e successive modificazioni (anno 2011) - classamento per parificazione con la qualità 50 - agrum aranc , classe 02								

INTESTATO

N.	DATI ANAGRAFICI	CODICE FISCALE	DIRITTI E ONERI REALI
1	GALLO Natale Pietro nato a CORIGLIANO CALABRO il 28/06/1963	GLLNLP63H28D005F*	(1) Proprieta`

 Rilasciata da: **Servizio Telematico**

Visura per immobile

Situazione degli atti informatizzati al 23/07/2012

Dati della richiesta	Comune di VILLAPIANA (Codice: B903)
	Provincia di COSENZA
Catasto Terreni	Foglio: 23 Particella: 228

Immobile

N.	DATI IDENTIFICATIVI			DATI CLASSAMENTO						DATI DERIVANTI DA	
	Foglio	Particella	Sub	Porz	Qualità Classe	Superficie(m ²)		Deduz	Reddito		
						ha are ca				Dominicale	Agrario
1	23	228		AA	SEMINATIVO 3	00	02		Euro 0,01	Euro 0,01	Tabella di variazione del 14/12/2011 n . 16627 .1/2011 in atti dal 14/12/2011 (protocollo n . CS0431588) TRASMISSIONE DATI AGEA AI SENSI DEL DL 3 .10 .2006 N .262
				AB	AGRUM ARANC 2	2	22 08		Euro 286,74	Euro 97,49	
Indirizzo				LOCALITA` PORCILE O OLIVELLO							
Notifica								Partita			
Annotazioni				di stadio: variazione colturale eseguita ai sensi del dl 3.10.2006 n. 262, convertito con modificazioni nella legge 24.11.2006 n. 286 e successive modificazioni (anno 2011)							

INTESTATO

N.	DATI ANAGRAFICI	CODICE FISCALE	DIRITTI E ONERI REALI
1	GALLO Natale Pietro nato a CORIGLIANO CALABRO il 28/06/1963	GLLNLP63H28D005F*	(1) Proprieta`

 Rilasciata da: **Servizio Telematico**

Visura per immobile

Situazione degli atti informatizzati al 22/05/2013

Dati della richiesta	Comune di VILLAPIANA (Codice: B903)
	Provincia di COSENZA
Catasto Terreni	Foglio: 23 Particella: 222

Immobile

N.	DATI IDENTIFICATIVI			DATI CLASSAMENTO						DATI DERIVANTI DA		
	Foglio	Particella	Sub	Porz	Qualità Classe		Superficie(m²)		Deduz		Reddito	
							ha	are ca			Dominicale	Agrario
1	23	222		AA	ULIVETO	1	24	13		Euro 11,22	Euro 7,48	Tabella di variazione del 12/12/2007 n . 77995 .1/2007 in atti dal 12/12/2007 (protocollo n . CS0578276) TRASMISSIONE DATI AGEA AI SENSI DEL DL 3 .10 .2006 N .262
				AB	FRUTTETO	U	1	20	66	Euro 155,79	Euro 52,97	
Notifica				Partita								
Annotazioni				variazione colturale eseguita ai sensi del dl 3 .10 .2006 n . 262 , convertito con modificazioni nella legge 24 .11 .2006 n . 286 (anno 2007) - qualita` dichiarata o parificata a coltura presente nel quadro tariffario del comune								

INTESTATO

N.	DATI ANAGRAFICI	CODICE FISCALE	DIRITTI E ONERI REALI
1	GALLO Natale Pietro nato a CORIGLIANO CALABRO il 28/06/1963	GLLNLP63H28D005F*	(1) Proprieta`

Unità immobiliari n. 1

Tributi erariali: Euro 0,90

Visura telematica

Visura per immobile

Situazione degli atti informatizzati al 23/07/2012

Dati della richiesta	Comune di VILLAPIANA (Codice: B903)
	Provincia di COSENZA
Catasto Terreni	Foglio: 23 Particella: 230

Immobile

N.	DATI IDENTIFICATIVI			DATI CLASSAMENTO						DATI DERIVANTI DA	
	Foglio	Particella	Sub	Porz	Qualità Classe	Superficie(m ²)		Deduz	Reddito		
						ha	are ca		Dominicale		Agrario
1	23	230		-	SEMINATIVO 3	02	24		Euro 0,58	Euro 0,29	Tabella di variazione del 16/06/2006 n . 2397 .1/2006 in atti dal 28/06/2006 (protocollo n . CS0133883) IMP . 2005 COLT EFFET . IN ALBICOCCO P .LLE 122 -163 -226 -227 -223 - 230 -232 -237 -242 RIF IST PROT111910/06
Indirizzo				LOCALITA` PORCILE O OLIVELLO							
Notifica				Partita							

INTESTATO

N.	DATI ANAGRAFICI	CODICE FISCALE	DIRITTI E ONERI REALI
1	GALLO Natale Pietro nato a CORIGLIANO CALABRO il 28/06/1963	GLLNLP63H28D005F*	(1) Proprieta`

 Rilasciata da: **Servizio Telematico**

Visura per immobile

Situazione degli atti informatizzati al 22/05/2013

Dati della richiesta	Comune di VILLAPIANA (Codice: B903)
	Provincia di COSENZA
Catasto Terreni	Foglio: 23 Particella: 231

Immobile

N.	DATI IDENTIFICATIVI			DATI CLASSAMENTO						DATI DERIVANTI DA	
	Foglio	Particella	Sub	Porz	Qualità Classe	Superficie(m²)		Deduz	Reddito		
						ha	are ca		Dominicale		Agrario
1	23	231		-	SEMINATIVO 3	05	69		Euro 1,47	Euro 0,73	Tabella di variazione del 16/06/2006 n . 2398 .1/2006 in atti dal 28/06/2006 (protocollo n . CS0133889) IMPIANTO 2005 COLT . EFFET . CILIEGETO -P .LLE 231 -222 -164 -233 -235 -224 -220 -202 -135RIF IST PROT 111910/06
Indirizzo				LOCALITA' PORCILE O OLIVELLO							
Notifica				Partita							
Annotazioni				variazione di qualita' su dichiarazione di parte ciliegeto parificata agrumeto cls u del comune di roseto c.sp.							

INTESTATO

N.	DATI ANAGRAFICI	CODICE FISCALE	DIRITTI E ONERI REALI
1	GALLO Natale Pietro nato a CORIGLIANO CALABRO il 28/06/1963	GLLNLP63H28D005F*	(1) Proprieta`

Unità immobiliari n. 1

Tributi erariali: Euro 0,90

Visura telematica

Visura per immobile

Situazione degli atti informatizzati al 23/07/2012

Dati della richiesta	Comune di VILLAPIANA (Codice: B903)
	Provincia di COSENZA
Catasto Terreni	Foglio: 23 Particella: 243

Area di enti urbani e promiscui

N.	DATI IDENTIFICATIVI			DATI CLASSAMENTO						DATI DERIVANTI DA
	Foglio	Particella	Sub	Porz	Qualità Classe	Superficie(m ²)	Deduz	Reddito		
						ha are ca			Dominicale	Agrario
1	23	243		-	ENTE URBANO	17 40				Tipo mappale del 01/06/2006 n . 114762 .1/2006 in atti dal 01/06/2006 (protocollo n . CS0114762)
Notifica						Partita	1			

Rilasciata da: **Servizio Telematico**

Dati della richiesta

Catasto: FABBRICATI

Comune: VILLAPIANA (B903) (CS)

Foglio: 23

Particella: 243

Elenco Parziale

Elenco Unità Immobiliari Individuate											
N.	Foglio	Particella	Sub	Z.C.	Categoria	Classe	Consistenza	Partita	Rendita(Euro)	Rendita(Lire)	Indirizzo
1	23	243	1		D/10				2.197,00	4.253.985	LOCALITA' PORCILE O OLIVELLO, SN Piano T

Visura per immobile

Situazione degli atti informatizzati al 23/07/2012

Dati della richiesta	Comune di VILLAPIANA (Codice: B903)
Catasto Fabbricati	Provincia di COSENZA Foglio: 23 Particella: 243 Sub.: 1

Unità immobiliare

N.	DATI IDENTIFICATIVI				DATI DI CLASSAMENTO							DATI DERIVANTI DA	
	Sezione Urbana	Foglio	Particella	Sub	Zona Cens.	Micro Zona	Categoria	Classe	Consistenza		Rendita		
1		23	243	1			D/10					Euro 2.197,00	VARIAZIONE NEL CLASSAMENTO del 30/11/2006 n . 26038 .1/2006 in atti dal 30/11/2006 (protocollo n . CS0243942) VARIAZIONE DI CLASSAMENTO
Indirizzo		LOCALITA` PORCILE O OLIVELLO n. SN piano: T;											
Notifica		in corso con prot. CS0279012/2007 del 18/05/2007					Partita		-		Mod.58		-
Annotazioni		classamento e rendita rettificati (d.m. 701/94)											

INTESTATO

N.	DATI ANAGRAFICI	CODICE FISCALE	DIRITTI E ONERI REALI
1	GALLO Natale Pietro nato a CORIGLIANO CALABRO il 28/06/1963	GLLNLP63H28D005F*	(1) Proprieta` per 1000/1000
DATI DERIVANTI DA		COSTITUZIONE del 09/06/2006 n. 1787.1/2006 in atti dal 09/06/2006 (protocollo n. CS0120706) COSTITUZIONE	

 Rilasciata da: **Servizio Telematico**

Visura per immobile

Situazione degli atti informatizzati al 12/06/2013

Dati della richiesta	Comune di VILLAPIANA (Codice: B903)
	Provincia di COSENZA
Catasto Terreni	Foglio: 23 Particella: 122

Immobile

N.	DATI IDENTIFICATIVI			DATI CLASSAMENTO						DATI DERIVANTI DA		
	Foglio	Particella	Sub	Porz	Qualità Classe		Superficie(m²)	Deduz	Reddito			
					ha	are ca			Dominicale		Agrario	
1	23	122		AA	SEMINATIVO	3	03	46		Euro 0,89	Euro 0,45	Tabella di variazione del 14/12/2011 n . 16623 .1/2011 in atti dal 14/12/2011 (protocollo n . CS0431584) TRASMISSIONE DATI AGEA AI SENSI DEL DL 3 .10 .2006 N .262
				AB	AGRUMETO	U	08	09		Euro 10,45	Euro 3,55	
Indirizzo				LOCALITA` PORCILE O OLIVELLO								
Notifica						Partita						
Riserve				1 Atti di passaggio intermedi non esistenti								
Annotazioni				di stadio: variazione culturale eseguita ai sensi del dl 3 .10 .2006 n . 262 , convertito con modificazioni nella legge 24 .11 .2006 n . 286 e successive modificazioni (anno 2011) porzione ab: classamento per parificazione con la qualita` 50 - agrum aranc , classe 02								

INTESTATO

N.	DATI ANAGRAFICI	CODICE FISCALE	DIRITTI E ONERI REALI
1	GALLO Natale Pietro nato a CORIGLIANO CALABRO il 28/06/1963	GLLNLP63H28D005F*	(1) Proprieta`
DATI DERIVANTI DA		ISTRUMENTO (ATTO PUBBLICO) del 28/12/1999 Voltura n . 863 .1/2000 in atti dal 20/07/2000 (protocollo n . 121020) Repertorio n .: 44243 Rogante: BORROMEIO Sede: CORIGLIANO CALABRO Registrazione: UR Sede: ROSSANO n: 97 del 17/01/2000 COMPRAVENDITA	

Unità immobiliari n. 1

Tributi erariali: Euro 0,90

Visura telematica

Visura per immobile

Situazione degli atti informatizzati al 18/05/2017

Dati della richiesta	Comune di VILLAPIANA (Codice: B903)
	Provincia di COSENZA
Catasto Terreni	Foglio: 23 Particella: 234

Immobile

N.	DATI IDENTIFICATIVI			DATI CLASSAMENTO						DATI DERIVANTI DA	
	Foglio	Particella	Sub	Porz	Qualità Classe	Superficie(m²)		Deduz	Reddito		
						ha are ca			Dominicale	Agrario	
1	23	234		-	AGRUM ARANC	2	1 74 66		Euro 225,51	Euro 76,67	FRAZIONAMENTO del 30/05/2006 protocollo n. CS0110417 in atti dal 30/05/2006 (n. 110417.1/2006)
Notifica						Partita					

INTESTATO

N.	DATI ANAGRAFICI	CODICE FISCALE	DIRITTI E ONERI REALI
1	GALLO Natale Pietro nato a CORIGLIANO CALABRO il 28/06/1963	GLLNLP63H28D005F*	(1) Proprietà

Unità immobiliari n. 1

Tributi erariali: Euro 0,90

Visura telematica

* Codice Fiscale Validato in Anagrafe Tributaria

DITTA 158

Visura per immobile

Situazione degli atti informatizzati al 23/07/2012

Dati della richiesta	Comune di VILLAPIANA (Codice: B903)
	Provincia di COSENZA
Catasto Terreni	Foglio: 23 Particella: 148

Strada pubblica

N.	DATI IDENTIFICATIVI			DATI CLASSAMENTO						DATI DERIVANTI DA
	Foglio	Particella	Sub	Porz	Qualità Classe	Superficie(m ²)	Deduz	Reddito		
						ha are ca			Dominicale	Agrario
1	23			-	STRADE PUBB	17 30				Tabella di variazione del 20/07/2000 n . 2911 .1/2000 in atti dal 20/07/2000 (protocollo n . 38789)
Notifica						Partita	5			

 Rilasciata da: **Servizio Telematico**

DITTA 159

Visura per immobile

Situazione degli atti informatizzati al 23/07/2012

Dati della richiesta	Comune di VILLAPIANA (Codice: B903)
	Provincia di COSENZA
Catasto Terreni	Foglio: 23 Particella: 103

Immobile

N.	DATI IDENTIFICATIVI			DATI CLASSAMENTO						DATI DERIVANTI DA		
	Foglio	Particella	Sub	Porz	Qualità Classe	Superficie(m²)		Deduz	Reddito			
						ha	are ca		Dominicale		Agrario	
1	23	103		-	SEMINATIVO 3	1	34	00		Euro 34,60	Euro 17,30	Tabella di variazione del 08/03/2007 n . 13277 .1/2007 in atti dal 08/03/2007 (protocollo n . CS0094589) TRASMISSIONE DATI AI SENSI DEL DECRETO 262 DEL 3 OTTOBRE 2006
Notifica				Partita								
Annotazioni				variazione colturale ex d.l. n. 262/06 - qualità dichiarata o parificata a coltura presente nel quadro tariffario								

INTESTATI

N.	DATI ANAGRAFICI	CODICE FISCALE	DIRITTI E ONERI REALI
1	GRISOLIA Giuseppe nato a VILLAPIANA il 11/04/1929	GRSGPP29D11B903P*	(1) Proprieta` per 1/2
2	PALAZZO Rosina;MAR GRISOLIA nata a VILLAPIANA il 25/05/1930		(1) Proprieta` per 1/2

 Rilasciata da: **Servizio Telematico**

Visura per immobile

Situazione degli atti informatizzati al 23/07/2012

Dati della richiesta	Comune di VILLAPIANA (Codice: B903)
	Provincia di COSENZA
Catasto Terreni	Foglio: 23 Particella: 104

Immobile

N.	DATI IDENTIFICATIVI			DATI CLASSAMENTO					DATI DERIVANTI DA	
	Foglio	Particella	Sub	Porz	Qualità Classe	Superficie(m²)	Deduz	Reddito		
						ha are ca		Dominicale		Agrario
1	23	104		-	SEMINATIVO 3	57 00		Euro 14,72	Euro 7,36	Tabella di variazione del 08/03/2007 n . 13278 .1/2007 in atti dal 08/03/2007 (protocollo n . CS0094590) TRASMISSIONE DATI AI SENSI DEL DECRETO 262 DEL 3 OTTOBRE 2006
Notifica				Partita						
Annotazioni				variazione colturale ex d.l. n. 262/06 - qualità dichiarata o parificata a coltura presente nel quadro tariffario						

INTESTATI

N.	DATI ANAGRAFICI	CODICE FISCALE	DIRITTI E ONERI REALI
1	GRISOLIA Giuseppe nato a VILLAPIANA il 11/04/1929	GRSGPP29D11B903P*	(1) Proprieta` per 1/2
2	PALAZZO Rosina;MAR GRISOLIA nata a VILLAPIANA il 25/05/1930		(1) Proprieta` per 1/2

 Rilasciata da: **Servizio Telematico**

Visura per immobile

Situazione degli atti informatizzati al 25/02/2013

Dati della richiesta	Comune di VILLAPIANA (Codice: B903)
	Provincia di COSENZA
Catasto Terreni	Foglio: 23 Particella: 105

Immobile

N.	DATI IDENTIFICATIVI			DATI CLASSAMENTO						DATI DERIVANTI DA		
	Foglio	Particella	Sub	Porz	Qualità Classe		Superficie(m²)	Deduz	Reddito			
					ha	are ca			Dominicale		Agrario	
1	23	105		AA	SEMINATIVO	3	78	40		Euro 20,25	Euro 10,12	Tabella di variazione del 08/03/2007 n . 13279 .1/2007 in atti dal 08/03/2007 (protocollo n . CS0094591) TRASMISSIONE DATI AI SENSI DEL DECRETO 262 DEL 3 OTTOBRE 2006
				AB	ULIVETO	1	20	00		Euro 9,30	Euro 6,20	

Notifica		Partita	
Annotazioni	variata e divisa nei numeri 105 e 176 per costruzione di f .r . giusta den .mod . 26 a prot . n . 3 del 26/02/1986 richiesta verifica ruralita' - variazione culturale ex d .l . n . 262/06 - qualita` dichiarata o parificata a coltura presente nel quadro tariffario		

INTESTATI

N.	DATI ANAGRAFICI	CODICE FISCALE	DIRITTI E ONERI REALI
1	GRISOLIA Giuseppe nato a VILLAPIANA il 11/04/1929	GRSGPP29D11B903P*	(1) Proprieta` per 1/2
2	PALAZZO Rosina;MAR GRISOLIA nata a VILLAPIANA il 25/05/1930		(1) Proprieta` per 1/2

Unità immobiliari n. 1

Tributi erariali: Euro 0,90

Visura telematica

Visura per immobile

Situazione degli atti informatizzati al 23/07/2012

Dati della richiesta	Comune di VILLAPIANA (Codice: B903)
	Provincia di COSENZA
Catasto Terreni	Foglio: 23 Particella: 106

Immobile

N.	DATI IDENTIFICATIVI			DATI CLASSAMENTO					DATI DERIVANTI DA	
	Foglio	Particella	Sub	Porz	Qualità Classe	Superficie(m ²)	Deduz	Reddito		
						ha are ca			Dominicale	Agrario
1	23	106		-	SEMINATIVO 3	38 00		Euro 9,81 L. 19.000	Euro 4,91 L. 9.500	FRAZIONAMENTO del 15/11/1994 n . 3696 .2/1994 in atti dal 15/11/1994
Notifica						Partita	2412			

INTESTATI

N.	DATI ANAGRAFICI	CODICE FISCALE	DIRITTI E ONERI REALI
1	GRISOLIA Giuseppe nato a VILLAPIANA il 11/04/1929	GRSGPP29D11B903P*	(1) Proprieta` per 1/2
2	PALAZZO Rosina;MAR GRISOLIA nata a VILLAPIANA il 25/05/1930		(1) Proprieta` per 1/2

 Rilasciata da: **Servizio Telematico**

Visura per immobile

Situazione degli atti informatizzati al 23/07/2012

Dati della richiesta	Comune di VILLAPIANA (Codice: B903)
	Provincia di COSENZA
Catasto Terreni	Foglio: 23 Particella: 107

Immobile

N.	DATI IDENTIFICATIVI			DATI CLASSAMENTO					DATI DERIVANTI DA		
	Foglio	Particella	Sub	Porz	Qualità Classe	Superficie(m ²)		Deduz		Reddito	
						ha	are ca			Dominicale	Agrario
1	23	107		-	SEMINATIVO 3	20	50		Euro 5,29 L. 10.250	Euro 2,65 L. 5.125	FRAZIONAMENTO del 15/11/1994 n . 3696 .3/1994 in atti dal 15/11/1994
Notifica					Partita	2412					

INTESTATI

N.	DATI ANAGRAFICI	CODICE FISCALE	DIRITTI E ONERI REALI
1	GRISOLIA Giuseppe nato a VILLAPIANA il 11/04/1929	GRSGPP29D11B903P*	(1) Proprieta` per 1/2
2	PALAZZO Rosina;MAR GRISOLIA nata a VILLAPIANA il 25/05/1930		(1) Proprieta` per 1/2

 Rilasciata da: **Servizio Telematico**

Visura per immobile

Situazione degli atti informatizzati al 23/07/2012

Dati della richiesta	Comune di VILLAPIANA (Codice: B903)
	Provincia di COSENZA
Catasto Terreni	Foglio: 23 Particella: 108

Immobile

N.	DATI IDENTIFICATIVI			DATI CLASSAMENTO					DATI DERIVANTI DA	
	Foglio	Particella	Sub	Porz	Qualità Classe	Superficie(m²)	Deduz	Reddito		
						ha are ca		Dominicale		Agrario
1	23	108		-	SEMINATIVO 3	07 90		Euro 2,04 L. 3.950	Euro 1,02 L. 1.975	FRAZIONAMENTO del 15/11/1994 n . 3696 .3/1994 in atti dal 15/11/1994
Notifica					Partita	2412				

INTESTATI

N.	DATI ANAGRAFICI	CODICE FISCALE	DIRITTI E ONERI REALI
1	GRISOLIA Giuseppe nato a VILLAPIANA il 11/04/1929	GRSGPP29D11B903P*	(1) Proprieta` per 1/2
2	PALAZZO Rosina;MAR GRISOLIA nata a VILLAPIANA il 25/05/1930		(1) Proprieta` per 1/2

 Rilasciata da: **Servizio Telematico**

DITTA 160

Visura per immobile

Situazione degli atti informatizzati al 23/07/2012

Dati della richiesta	Comune di VILLAPIANA (Codice: B903)
	Provincia di COSENZA
Catasto Terreni	Foglio: 23 Particella: 169

Immobile

N.	DATI IDENTIFICATIVI			DATI CLASSAMENTO						DATI DERIVANTI DA			
	Foglio	Particella	Sub	Porz	Qualità Classe		Superficie(m²)		Deduz		Reddito		
							ha	are			ca	Dominicale	Agrario
1	23	169		AA	ULIVETO	1	1	24	00		Euro 57,64	Euro 38,42	Tabella di variazione del 08/03/2007 n . 13281 .1/2007 in atti dal 08/03/2007 (protocollo n . CS0094595) TRASMISSIONE DATI AI SENSI DEL DECRETO 262 DEL 3 OTTOBRE 2006
				AB	SEMINATIVO	2		08	40		Euro 3,25	Euro 1,52	

Notifica		Partita	
Annotazioni	sostituisce il numero 248 per errore nella attribuzione - variazione culturale ex d.l. n. 262/06 - qualità dichiarata o parificata a coltura presente nel quadro tariffario		

INTESTATO

N.	DATI ANAGRAFICI	CODICE FISCALE	DIRITTI E ONERI REALI
1	GENTILE Francesco nato a TREBISACCE il 21/04/1950	GNTFNC50D21L353R*	(1) Proprietà per 1/1
DATI DERIVANTI DA	ISTRUMENTO (ATTO PUBBLICO) del 30/12/2006 Nota presentata con Modello Unico n . 3065 .1/2007 in atti dal 29/01/2007 Repertorio n .: 35207 Rogante: CAPPELLI SERGIO		
	Sede: BISIGNANO DONAZIONE ACCETTATA		

 Rilasciata da: **Servizio Telematico**

Visura per immobile

Situazione degli atti informatizzati al 18/05/2017

Dati della richiesta	Comune di VILLAPIANA (Codice: B903)
	Provincia di COSENZA
Catasto Terreni	Foglio: 23 Particella: 266

Immobile

N.	DATI IDENTIFICATIVI			DATI CLASSAMENTO						DATI DERIVANTI DA		
	Foglio	Particella	Sub	Porz	Qualità Classe	Superficie(m ²)			Deduz		Reddito	
						ha are ca				Dominicale	Agrario	
1	23	266		-	PASC CESPUG 2	5	56	18		Euro 5,74	Euro 2,87	Tipo mappale del 05/10/2009 protocollo n. CS0380474 in atti dal 05/10/2009 presentato il 05/10/2009 (n. 380474.1/2009)
Notifica				Partita								

INTESTATO

N.	DATI ANAGRAFICI	CODICE FISCALE	DIRITTI E ONERI REALI
1	GENTILE Francesco nato a TREBISACCE il 21/04/1950	GNTFNC50D21L353R*	(1) Proprieta` per 1/1

Unità immobiliari n. 1

Tributi erariali: Euro 0,90

Visura telematica

* Codice Fiscale Validato in Anagrafe Tributaria

Visura per immobile

Situazione degli atti informatizzati al 18/05/2017

Data: 18/05/2017 - Ora: 12.34.35 Fine

Visura n.: T199980 Pag: 1

Dati della richiesta	Comune di VILLAPIANA (Codice: B903)
	Provincia di COSENZA
Catasto Terreni	Foglio: 23 Particella: 28

Immobile

N.	DATI IDENTIFICATIVI			DATI CLASSAMENTO						DATI DERIVANTI DA			
	Foglio	Particella	Sub	Porz	Qualità Classe		Superficie(m²)		Deduz		Reddito		
							ha	are			ca	Dominicale	Agrario
1	23	28		AA	ULIVETO	1	1	56	00		Euro 72,51	Euro 48,34	Tabella di variazione del 08/03/2007 protocollo n. CS0094577 in atti dal 08/03/2007 TRASMISSIONE DATI AI SENSI DEL DECRETO 262 DEL 3 OTTOBRE 2006 (n. 13265.1/2007)
				AB	SEMINATIVO	3		18	90		Euro 4,88	Euro 2,44	

Notifica		Partita	
Annotazioni	variazione colturale ex d.l. n. 262/06 - qualità dichiarata o parificata a coltura presente nel quadro tariffario		

INTESTATO

N.	DATI ANAGRAFICI	CODICE FISCALE	DIRITTI E ONERI REALI
1	GENTILE Francesco nato a TREBISACCE il 21/04/1950	GNTFNC50D21L353R*	(1) Proprietà per 1/1
DATI DERIVANTI DA		ISTRUMENTO (ATTO PUBBLICO) del 30/12/2006 Nota presentata con Modello Unico in atti dal 29/01/2007 Repertorio n.: 35207 Rogante: CAPPELLI SERGIO Sede: BISIGNANO	
		Registrazione: Sede: DONAZIONE ACCETTATA (n. 3065.1/2007)	

Unità immobiliari n. 1

Tributi erariali: Euro 0,90

Visura telematica

* Codice Fiscale Validato in Anagrafe Tributaria

DITTA 161

Visura per immobile

Situazione degli atti informatizzati al 19/11/2012

Dati della richiesta	Comune di VILLAPIANA (Codice: B903)
	Provincia di COSENZA
Catasto Terreni	Foglio: 24 Particella: 218

Immobile

N.	DATI IDENTIFICATIVI			DATI CLASSAMENTO						DATI DERIVANTI DA		
	Foglio	Particella	Sub	Porz	Qualità Classe		Superficie(m ²)		Deduz		Reddito	
							ha	are ca			Dominicale	Agrario
1	24	218		AA	SEMINATIVO	3	18	72		Euro 4,83	Euro 2,42	Tabella di variazione del 06/05/2008 n . 7 .1/2008 in atti dal 06/05/2008 (protocollo n . CS0199023) RIPRISTINO PRECEDENTE ACCORPAMENTO PER MAPPALE
				AB	ULIVETO	2	49	00		Euro 12,65	Euro 13,92	
Indirizzo				VIA NUOVA								
Notifica	in corso con prot. CS0341271/2009 del 08/09/2009			Partita								
Annotazioni	migliore precisazione di superficie											

INTESTATO

N.	DATI ANAGRAFICI	CODICE FISCALE	DIRITTI E ONERI REALI
1	FRANZESE Domenico nato a VILLAPIANA il 24/12/1944	FRNDNC44T24B903M*	(1) Proprieta` per 1000/1000

Unità immobiliari n. 1

Tributi erariali: Euro 0,90

Visura telematica

DITTA 162

Visura per immobile

Situazione degli atti informatizzati al 24/07/2012

Dati della richiesta	Comune di VILLAPIANA (Codice: B903)
	Provincia di COSENZA
Catasto Terreni	Foglio: 24 Particella: 28

Immobile

N.	DATI IDENTIFICATIVI			DATI CLASSAMENTO						DATI DERIVANTI DA
	Foglio	Particella	Sub	Porz	Qualità Classe	Superficie(m²)	Deduz	Reddito		
						ha are ca		Dominicale	Agrario	
1	24	28		AA	ULIVETO 2	11 00		Euro 2,84	Euro 3,12	Tabella di variazione del 08/03/2007 n . 13284 .1/2007 in atti dal 08/03/2007 (protocollo n . CS0094600) TRASMISSIONE DATI AI SENSI DEL DECRETO 262 DEL 3 OTTOBRE 2006
				AB	PASC CESPUG 1	49 70		Euro 1,03	Euro 0,77	

Notifica		Partita	
Annotazioni	qualita' effettiva praticata su dichiarazione di parte agrumeto irr . parificata a agrumeto aranceto cl . 2 del comune di villapiana - variazione colturale ex d . l . n . 262/06 - qualita` dichiarata o parificata a coltura presente nel quadro tariffario		

INTESTATO

N.	DATI ANAGRAFICI	CODICE FISCALE	DIRITTI E ONERI REALI
1	RAMUNDO Rosa nata a VILLAPIANA il 19/10/1962	RMNRSO62R59B903H*	(1) Proprieta` per 1000/1000
DATI DERIVANTI DA	ISTRUMENTO (ATTO PUBBLICO) del 29/01/1986 Voltura n . 203786 in atti dal 21/02/1991 Repertorio n .: 46291 Rogante: CARELLI CARLO Sede: TREBISACCE Registrazione: UR Sede: AMENDOLARA Volume: 86 n: 233 del 11/02/1986		

 Rilasciata da: **Servizio Telematico**

Visura per immobile

Situazione degli atti informatizzati al 19/11/2012

Dati della richiesta	Comune di VILLAPIANA (Codice: B903)
	Provincia di COSENZA
Catasto Terreni	Foglio: 24 Particella: 77

Immobile

N.	DATI IDENTIFICATIVI			DATI CLASSAMENTO						DATI DERIVANTI DA	
	Foglio	Particella	Sub	Porz	Qualità Classe	Superficie(m²)	Deduz	Reddito			
						ha are ca			Dominicale	Agrario	
1	24	77		AA	ULIVETO	2	05 00		Euro 1,29	Euro 1,42	Tabella di variazione del 22/10/2012 n . 8558 .1/2012 in atti dal 22/10/2012 (protocollo n . CS0258777)
				AB	AGRUMETO	U	25 60		Euro 33,05	Euro 11,24	
Notifica				Partita							
Annotazioni				di stadio: variazione di qualità su dichiarazione di parte; di immobile: qualità effettiva praticata su dichiarazione di parte agrumeto irr . parificata a agrumeto aranceto cl . 2 del comune di villapiana - variazione colturale ex d.l . n . 262/06 - qualità dichiarata o parificata a coltura presente nel quadro tariffario							

INTESTATO

N.	DATI ANAGRAFICI	CODICE FISCALE	DIRITTI E ONERI REALI
1	RAMUNDO Rosa nata a VILLAPIANA il 19/10/1962	RMNRSO62R59B903H*	(1) Proprietà per 1000/1000
DATI DERIVANTI DA		ISTRUMENTO (ATTO PUBBLICO) del 29/01/1986 Voltura n . 203786 in atti dal 21/02/1991 Repertorio n . : 46291 Rogante: CARELLI CARLO Sede: TREBISACCE Registrazione: UR Sede: AMENDOLARA Volume: 86 n: 233 del 11/02/1986	

Unità immobiliari n. 1

Tributi erariali: Euro 0,90

Visura telematica

DITTA 163A

Visura storica per immobile

Situazione degli atti informatizzati dall'impianto meccanografico al 19/05/2017

Dati della richiesta	Comune di VILLAPIANA (Codice: B903)
Catasto Terreni	Provincia di COSENZA Foglio: 29 Particella: 1

INTESTATI

1	LAINO Elisa nata a CERCHIARA DI CALABRIA il 25/01/1953	LNALSE53A65C489R*	(1) Proprieta` per 1/2 in regime di comunione dei beni
2	RAMUNDO Luigi nato a CERCHIARA DI CALABRIA il 30/09/1953	RMNLGU53P30C489T*	(1) Proprieta` per 1/2 in regime di comunione dei beni

Situazione dell'Immobile dal 12/12/2007

N.	DATI IDENTIFICATIVI			DATI CLASSAMENTO						DATI DERIVANTI DA
	Foglio	Particella	Sub	Porz.	Qualità Classe	Superficie(m²)	Deduz	Reddito		
						ha are ca		Dominicale	Agrario	
1	29	1		-	ULIVETO 2	10 00		Euro 2,58	Euro 2,84	Tabella di variazione del 12/12/2007 protocollo n. CS0578414 in atti dal 12/12/2007 TRASMISSIONE DATI AGEA AI SENSI DEL DL 3.10.2006 N.262 (n. 78133.1/2007)
Notifica				Partita						
Annotazioni				variazione colturale eseguita ai sensi del dl 3.10.2006 n. 262, convertito con modificazioni nella legge 24.11.2006 n. 286 (anno 2007) - qualita` dichiarata o parificata a coltura presente nel quadro tariffario del comune						

Situazione dell'Immobile relativa ad atto del 15/12/1980 (antecedente all' impianto meccanografico)

N.	DATI IDENTIFICATIVI			DATI CLASSAMENTO						DATI DERIVANTI DA
	Foglio	Particella	Sub	Porz.	Qualità Classe	Superficie(m²)	Deduz	Reddito		
						ha are ca		Dominicale	Agrario	
1	29	1		-	SEMINATIVO 2	10 00		Euro 3,87 L. 7.500	Euro 1,81 L. 3.500	FRAZIONAMENTO del 15/12/1980 in atti dal 04/09/1996 (n. 57.1/1980)
Notifica				Partita		4526				

Sono stati inoltre variati i seguenti immobili:

- foglio 29 particella 56 - foglio 29 particella 57

Visura storica per immobile

Situazione degli atti informatizzati dall'impianto meccanografico al 19/05/2017

Situazione dell'Immobile relativa ad atto del 13/04/1979 (antecedente all'impianto meccanografico)

N.	DATI IDENTIFICATIVI			DATI CLASSAMENTO					DATI DERIVANTI DA	
	Foglio	Particella	Sub	Porz	Qualità Classe	Superficie(m²)	Deduz	Reddito		
						ha are ca		Dominicale		Agrario
1	29	1		-	SEMINATIVO 2	72 00		L. 54.000	L. 25.200	FRAZIONAMENTO del 13/04/1979 in atti dal 04/09/1996 (n. 9.1/1979)
Notifica						Partita	1725			

Sono stati inoltre variati i seguenti immobili:

- foglio 29 particella 50 - foglio 29 particella 51 - foglio 29 particella 52 - foglio 29 particella 53

Situazione dell'Immobile dall'impianto meccanografico

N.	DATI IDENTIFICATIVI			DATI CLASSAMENTO					DATI DERIVANTI DA	
	Foglio	Particella	Sub	Porz	Qualità Classe	Superficie(m²)	Deduz	Reddito		
						ha are ca		Dominicale		Agrario
1	29	1		-	SEMINATIVO 2	2 27 20		L. 170.400	L. 79.520	Impianto meccanografico del 16/04/1985
Notifica						Partita	1725			

L'intestazione alla data della richiesta deriva dai seguenti atti:

Situazione degli intestati dal 16/09/1985

N.	DATI ANAGRAFICI	CODICE FISCALE	DIRITTI E ONERI REALI
1	LATEGANO Felicia nata a VALSINNI il 25/11/1930	LTGFLC30S65D513H*	(1) Proprieta` per 1000/1000 fino al 24/01/1981
DATI DERIVANTI DA			
DENUNZIA (NEI PASSAGGI PER CAUSA DI MORTE) del 16/09/1985 protocollo n. 187217 in atti dal 20/06/2001 Registrazione: Sede: RIUNIONE DI USUFRUTTO (n. 138530.1/2001)			

Situazione degli intestati relativa ad atto del 24/01/1981 (antecedente all'impianto meccanografico)

N.	DATI ANAGRAFICI	CODICE FISCALE	DIRITTI E ONERI REALI
1	LAINO Elisa nata a CERCHIARA DI CALABRIA il 25/01/1953	LNALSE53A65C489R*	(1) Proprieta` per 1/2 in regime di comunione dei beni
2	RAMUNDO Luigi nato a CERCHIARA DI CALABRIA il 30/09/1953	RMNLGU53P30C489T*	(1) Proprieta` per 1/2 in regime di comunione dei beni
DATI DERIVANTI DA			
RETTIFICA DI INTESTAZIONE ALL'ATTUALITA' del 24/01/1981 protocollo n. CS0079919 Voltura in atti dal 16/05/2014 Repertorio n.: 35265 Rogante: CARELLI Sede: COSENZA Registrazione: UR n: 106 del 02/02/1981 COMPRAVENDITA VOLTURA 66315/2014 ISTANZA PROT. 70433/2014 (n. 8550.1/2014)			

Visura storica per immobile

Situazione degli atti informatizzati dall'impianto meccanografico al 19/05/2017

Situazione degli intestati relativa ad atto del 24/01/1981 (antecedente all'impianto meccanografico)

N.	DATI ANAGRAFICI	CODICE FISCALE	DIRITTI E ONERI REALI
1	LAINO Elisa nata a CERCHIARA DI CALABRIA il 25/01/1953	LNALSE53A65C489R*	(1) Proprieta` per 1/2 in regime di comunione dei beni con RAMUNDO LUIGI fino al 16/09/1985
2	RAMUNDO Luigi nato a CERCHIARA DI CALABRIA il 30/09/1953	RMNLGU53P30C489T*	(1) Proprieta` per 1/2 in regime di comunione dei beni con LAINO ELISA fino al 16/09/1985
DATI DERIVANTI DA		ISTRUMENTO (ATTO PUBBLICO) del 24/01/1981 protocollo n. CS0066315 Voltura in atti dal 30/04/2014 Repertorio n.: 35265 Rogante: NOTAIO CARELLI Sede: TREBISACCE Registrazione: AP Sede: AMENDOLARA Volume: 1 n: 106 del 02/02/1981 COMPRAVENDITA (n. 7624.1/2014)	

Situazione degli intestati relativa ad atto del 14/04/1979 (antecedente all'impianto meccanografico)

N.	DATI ANAGRAFICI	CODICE FISCALE	DIRITTI E ONERI REALI
1	LATEGANO Felicia nata a VALSINNI il 25/11/1930	LTGFLC30S65D513H*	(1) Proprieta` fino al 24/01/1981
2	SANTAGADA Magnifica nata a CERCHIARA DI CALABRIA il 11/09/1904	SNTMNF04P51C489Z*	USUFRUTTUARIA IN PARTE fino al 24/01/1981
DATI DERIVANTI DA		ISTRUMENTO (ATTO PUBBLICO) del 14/04/1979 Voltura in atti dal 04/09/1996 Repertorio n.: 41915 Rogante: PLACCO LUDOVICO Sede: CASSANO ALL`IONIO Registrazione: UR Sede: CASSANO ALL`IONIO n: 416 del 02/05/1979 (n. 1776.1/1981)	

Situazione degli intestati dall'impianto meccanografico

N.	DATI ANAGRAFICI	CODICE FISCALE	DIRITTI E ONERI REALI
1	DRAMISINO Giuseppe nato a VILLAPIANA il 15/11/1924	DRMGPP24S15B903A*	(1) Proprieta` fino al 14/04/1979
2	SANTAGADA Magnifica nata a CERCHIARA DI CALABRIA il 11/09/1904	SNTMNF04P51C489Z*	Usufruttuario parziale fino al 14/04/1979
DATI DERIVANTI DA		Impianto meccanografico del 16/04/1985	

Unità immobiliari n. 1

Tributi erariali: Euro 0,90

Visura telematica

* Codice Fiscale Validato in Anagrafe Tributaria

DITTA 163B

Visura per immobile

Situazione degli atti informatizzati al 19/11/2012

Dati della richiesta	Comune di VILLAPIANA (Codice: B903)
	Provincia di COSENZA
Catasto Terreni	Foglio: 29 Particella: 135

Immobile

N.	DATI IDENTIFICATIVI			DATI CLASSAMENTO					DATI DERIVANTI DA	
	Foglio	Particella	Sub	Porz	Qualità Classe	Superficie(m²)	Deduz	Reddito		
						ha are ca		Dominicale		Agrario
1	29	135		-	FUD ACCERT	11 85				VARIAZIONE D'UFFICIO del 26/11/2011 n . 10602 .1/2011 in atti dal 26/11/2011 (protocollo n . CS0406122)
Notifica					Partita					
Annotazioni				di immobile: particella interessata da immobile urbano non ancora regolarizzato ai sensi del dl 78/2010 - al momento della presentazione del tm dovra` assumere l`identificativo gia` utilizzato al ceu						

INTESTATO

N.	DATI ANAGRAFICI	CODICE FISCALE	DIRITTI E ONERI REALI
1	LATEGANO Felicia nata a VALSINNI il 25/11/1930	LTGFLC30S65D513H*	(1) Proprieta` per 1000/1000
DATI DERIVANTI DA		del 24/10/2001 n. 6690.1/2001 in atti dal 24/10/2001 (protocollo n. 321035)	

Mappali Fabbricati Correlati

Sezione - SezUrb - Foglio 29 - Particella 174

Unità immobiliari n. 1

Tributi erariali: Euro 0,90

Visura telematica

Visura per immobile

Situazione degli atti informatizzati al 19/11/2012

Dati della richiesta	Comune di VILLAPIANA (Codice: B903)
	Provincia di COSENZA
Catasto Terreni	Foglio: 29 Particella: 134

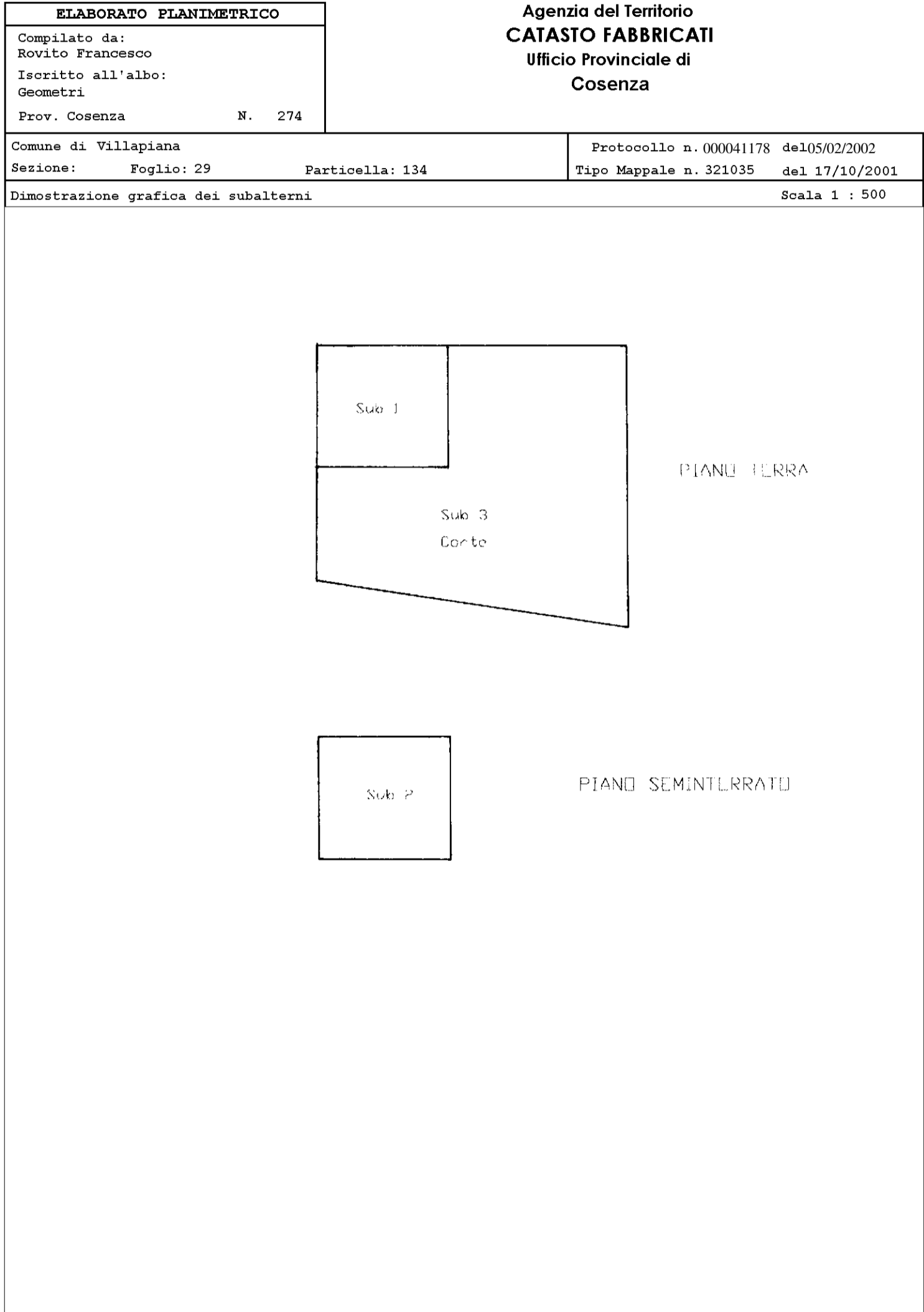
Area di enti urbani e promiscui

N.	DATI IDENTIFICATIVI			DATI CLASSAMENTO					DATI DERIVANTI DA	
	Foglio	Particella	Sub	Porz	Qualità Classe	Superficie(m ²)	Deduz	Reddito		
						ha are ca			Dominicale	Agrario
1	29	134		-	ENTE URBANO	09 15				Tipo mappale del 24/10/2001 n . 6690 .1/2001 in atti dal 24/10/2001 (protocollo n . 321035)
Notifica						Partita	1			

Unità immobiliari n. 1

Tributi erariali: Euro 0,90

Visura telematica



Catasto dei Fabbricati - Situazione al 19/11/2012 - Comune di VILLAPIANA (B903) - < Foglio: 29 - Particella: 134 - Elaborato planimetrico >

Visura per immobile

Situazione degli atti informatizzati al 19/11/2012

Dati della richiesta	Comune di VILLAPIANA (Codice: B903)
	Provincia di COSENZA
Catasto Fabbricati	Foglio: 29 Particella: 134 Sub.: 3

Bene comune non censibile

N.	DATI IDENTIFICATIVI				DATI DI CLASSAMENTO							DATI DERIVANTI DA
	Sezione Urbana	Foglio	Particella	Sub	Zona Cens.	Micro Zona	Categoria	Classe	Consistenza		Rendita	
1		29	134	3								COSTITUZIONE del 05/02/2002 n . 321 .1/2002 in atti dal 05/02/2002 (protocollo n . 41178) COSTITUZIONE
Indirizzo				CONTRADA CAFARONE SNC piano: T;								

Unità immobiliari n. 1

Tributi erariali: Euro 0,90

Visura telematica

Visura per immobile

Situazione degli atti informatizzati al 19/11/2012

Dati della richiesta	Comune di VILLAPIANA (Codice: B903)
Catasto Fabbricati	Provincia di COSENZA Foglio: 29 Particella: 134 Sub.: 2

Unità immobiliare

N.	DATI IDENTIFICATIVI				DATI DI CLASSAMENTO							DATI DERIVANTI DA
	Sezione Urbana	Foglio	Particella	Sub	Zona Cens.	Micro Zona	Categoria	Classe	Consistenza		Rendita	
1		29	134	2			A/3	2	6,5 vani		Euro 285,34	VARIAZIONE NEL CLASSAMENTO del 30/05/2008 n . 28765 .1/2008 in atti dal 30/05/2008 (protocollo n . CS0244543) VARIAZIONE DI CLASSAMENTO
Indirizzo		CONTRADA CAFARONE SNC piano: S1;										
Notifica		in corso con prot. CS0393663/2008 del 17/09/2008				Partita		-		Mod.58		-
Annotazioni		classamento e rendita rettificati (d.m. 701/94)										

INTESTATO

N.	DATI ANAGRAFICI	CODICE FISCALE	DIRITTI E ONERI REALI
1	LATEGANO Felicia nata a VALSINNI il 25/11/1930	LTGFLC30S65D513H*	(1) Proprieta` per 1000/1000
DATI DERIVANTI DA		COSTITUZIONE del 05/02/2002 n. 321.1/2002 in atti dal 05/02/2002 (protocollo n. 41178) Registrazione: COSTITUZIONE	

Unità immobiliari n. 1

Tributi erariali: Euro 0,90

Visura telematica

Visura per immobile

Situazione degli atti informatizzati al 19/11/2012

Dati della richiesta	Comune di VILLAPIANA (Codice: B903)
	Provincia di COSENZA
Catasto Fabbricati	Foglio: 29 Particella: 134 Sub.: 1

Unità immobiliare

N.	DATI IDENTIFICATIVI				DATI DI CLASSAMENTO							DATI DERIVANTI DA	
	Sezione Urbana	Foglio	Particella	Sub	Zona Cens.	Micro Zona	Categoria	Classe	Consistenza		Rendita		
1		29	134	1			in corso di definiz .						VARIAZIONE del 23/10/2007 n . 59074 .1/2007 in atti dal 23/10/2007 (protocollo n . CS0492355) VERIFICA STATO ATTUALE U .I .U .
Indirizzo		CONTRADA CAFARONE SNC piano: T;											
Annotazioni		stato dell`unita` confermato con ddichiarazione sostitutiva di atto di notorieta` prot.n.492346/2007											

INTESTATO

N.	DATI ANAGRAFICI	CODICE FISCALE	DIRITTI E ONERI REALI
1	LATEGANO Felicia nata a VALSINNI il 25/11/1930	LTGF30S65D513H*	(1) Proprieta` per 1000/1000
DATI DERIVANTI DA		COSTITUZIONE del 05/02/2002 n. 321.1/2002 in atti dal 05/02/2002 (protocollo n. 41178) Registrazione: COSTITUZIONE	

Unità immobiliari n. 1

Tributi erariali: Euro 0,90

Visura telematica

DITTA 164

Visura per immobile

Situazione degli atti informatizzati al 24/07/2012

Dati della richiesta	Comune di VILLAPIANA (Codice: B903)
	Provincia di COSENZA
Catasto Terreni	Foglio: 24 Particella: 63

Immobile

N.	DATI IDENTIFICATIVI			DATI CLASSAMENTO					DATI DERIVANTI DA	
	Foglio	Particella	Sub	Porz	Qualità Classe	Superficie(m ²)	Deduz	Reddito		
						ha are ca			Dominicale	Agrario
1	24	63		-	ULIVETO 2	46 00		Euro 11,88	Euro 13,07	Tabella di variazione del 20/02/2003 n . 1 .1/2003 in atti dal 27/02/2003 (protocollo n . 106977)

Notifica		Partita	
-----------------	--	----------------	--

Annotazioni	variazione di qualita' su dichiarazione di parte
--------------------	--

INTESTATO

N.	DATI ANAGRAFICI	CODICE FISCALE	DIRITTI E ONERI REALI
1	FALBO Rosa nata a VILLAPIANA il 28/11/1948	FLBRSO48S68B903U*	(1) Proprieta` per 1000/1000

 Rilasciata da: **Servizio Telematico**

DITTA 165

Visura per immobile

Situazione degli atti informatizzati al 24/07/2012

Dati della richiesta	Comune di VILLAPIANA (Codice: B903)
Catasto Terreni	Provincia di COSENZA
	Foglio: 24 Particella: 243

Immobile

N.	DATI IDENTIFICATIVI			DATI CLASSAMENTO					DATI DERIVANTI DA	
	Foglio	Particella	Sub	Porz	Qualità Classe	Superficie(m ²)	Deduz	Reddito		
						ha are ca			Dominicale	Agrario
1	24	243		-	ULIVETO 2	60 72		Euro 15,68	Euro 17,25	Tabella di variazione del 21/12/2009 n . 7647 .1/2009 in atti dal 21/12/2009 (protocollo n . CS0497389) TRASMISSIONE DATI AGEA AI SENSI DEL DL 3 .10 .2006 N .262
Notifica					Partita					
Annotazioni	di stadio: variazione culturale eseguita ai sensi del dl 3.10.2006 n. 262, convertito con modificazioni nella legge 24.11.2006 n. 286 e successive modificazioni (anno 2009)									

INTESTATI

N.	DATI ANAGRAFICI	CODICE FISCALE	DIRITTI E ONERI REALI
1	PISTOCCHI Rosa nata a CERCHIARA DI CALABRIA il 10/02/1936	PSTRSO36B50C489H*	(1) Proprieta` per 1/3
2	VITO Pasquale nato a SAN LORENZO BELLIZZI il 01/07/1931	VTIPQL31L01H961W*	(1) Proprieta` per 2/3

 Rilasciata da: **Servizio Telematico**

DITTA 166

Visura per immobile

Situazione degli atti informatizzati al 24/07/2012

Dati della richiesta	Comune di VILLAPIANA (Codice: B903)
	Provincia di COSENZA
Catasto Terreni	Foglio: 24 Particella: 248

Immobile

N.	DATI IDENTIFICATIVI			DATI CLASSAMENTO						DATI DERIVANTI DA
	Foglio	Particella	Sub	Porz	Qualità Classe	Superficie(m ²)	Deduz	Reddito		
						ha are ca			Dominicale	Agrario
1	24	248		-	ULIVETO 2	74 74		Euro 19,30	Euro 21,23	Tipo mappale del 18/09/2008 n . 394325 .1/2008 in atti dal 18/09/2008 (protocollo n . CS0394325)
Notifica						Partita				

INTESTATO

N.	DATI ANAGRAFICI	CODICE FISCALE	DIRITTI E ONERI REALI
1	FRANZESE Carmela nata a VILLAPIANA il 20/08/1940		(1) Proprieta` per 1000/1000

 Rilasciata da: **Servizio Telematico**

Visura per immobile

Situazione degli atti informatizzati al 25/10/2012

Dati della richiesta	Comune di VILLAPIANA (Codice: B903)
	Provincia di COSENZA
Catasto Terreni	Foglio: 24 Particella: 249

Area di enti urbani e promiscui

N.	DATI IDENTIFICATIVI			DATI CLASSAMENTO					DATI DERIVANTI DA	
	Foglio	Particella	Sub	Porz	Qualità Classe	Superficie(m ²)	Deduz	Reddito		
						ha are ca		Dominicale		Agrario
1	24	249		-	ENTE URBANO	00 26				Tipo mappale del 18/09/2008 n . 394325 .1/2008 in atti dal 18/09/2008 (protocollo n . CS0394325)
Notifica					Partita	1				
Annotazioni				sr						

Unità immobiliari n. 1

Tributi erariali: Euro 0,90

Visura telematica

Visura per immobile

Situazione degli atti informatizzati al 25/10/2012

Dati della richiesta	Comune di VILLAPIANA (Codice: B903)
Catasto Fabbricati	Provincia di COSENZA Foglio: 24 Particella: 249 Sub.: 1

Unità immobiliare

N.	DATI IDENTIFICATIVI				DATI DI CLASSAMENTO							DATI DERIVANTI DA
	Sezione Urbana	Foglio	Particella	Sub	Zona Cens.	Micro Zona	Categoria	Classe	Consistenza		Rendita	
1		24	249	1			in corso di costruz .					VARIAZIONE TOPONOMASTICA del 10/08/2011 n . 85807 .1/2011 in atti dal 10/08/2011 (protocollo n . CS0288657) VARIAZIONE DI TOPONOMASTICA RICHIESTA DAL COMUNE
Indirizzo		CONTRADA VIANUOVA piano: T;										

INTESTATO

N.	DATI ANAGRAFICI	CODICE FISCALE	DIRITTI E ONERI REALI
1	FRANZESE Carmela nata a VILLAPIANA il 21/08/1940	FRNCML40M61B903N*	(1) Proprieta` per 1000/1000
DATI DERIVANTI DA		COSTITUZIONE del 23/02/2011 n. 2127.1/2011 in atti dal 23/02/2011 (protocollo n. CS0056504) Registrazione: COSTITUZIONE	

Unità immobiliari n. 1

Tributi erariali: Euro 0,90

Visura telematica

DITTA 167

Visura per immobile

Situazione degli atti informatizzati al 24/07/2012

Dati della richiesta	Comune di VILLAPIANA (Codice: B903)
	Provincia di COSENZA
Catasto Terreni	Foglio: 24 Particella: 60

Immobile

N.	DATI IDENTIFICATIVI			DATI CLASSAMENTO						DATI DERIVANTI DA
	Foglio	Particella	Sub	Porz	Qualità Classe	Superficie(m²)	Deduz	Reddito		
						ha are ca		Dominicale	Agrario	
1	24	60		AA	ULIVETO 2	24 00		Euro 6,20	Euro 6,82	Tabella di variazione del 08/03/2007 n . 13290 .1/2007 in atti dal 08/03/2007 (protocollo n . CS0094607) TRASMISSIONE DATI AI SENSI DEL DECRETO 262 DEL 3 OTTOBRE 2006
				AB	SEMINATIVO 3	01 70		Euro 0,44	Euro 0,22	
Notifica				Partita						
Annotazioni				variazione colturale ex d.l. n. 262/06 - qualità dichiarata o parificata a coltura presente nel quadro tariffario						

INTESTATO

N.	DATI ANAGRAFICI	CODICE FISCALE	DIRITTI E ONERI REALI
1	LO FRANO Olga nata a VILLAPIANA il 14/02/1946	LFRLGO46B54B903L*	(1) Proprietà per 1000/1000
DATI DERIVANTI DA			
ISTRUMENTO (ATTO PUBBLICO) del 30/11/1992 Voltura n . 8848 .903/1993 in atti dal 26/09/1995 Repertorio n .: 25659 Rogante: LAURITO EMILIA Sede: TREBISACCE Registrazione: UR Sede: AMENDOLARA n: 485 del 21/12/1992			

 Rilasciata da: **Servizio Telematico**

DITTA 168

Visura storica per immobile

Situazione degli atti informatizzati dall'impianto meccanografico al 19/05/2017

Dati della richiesta	Comune di VILLAPIANA (Codice: B903)
Catasto Terreni	Provincia di COSENZA Foglio: 24 Particella: 90

INTESTATO

1	GRISOLIA Giusy nata a TREBISACCE il 18/07/1992	GRSGSY92L58L353L*	(1) Proprietà per 1/1 bene personale
---	--	-------------------	--------------------------------------

Situazione dell'Immobile dal 22/04/2016

N.	DATI IDENTIFICATIVI			DATI CLASSAMENTO						DATI DERIVANTI DA	
	Foglio	Particella	Sub	Porz	Qualità Classe	Superficie(m²)		Deduz	Reddito		
						ha	are ca		Dominicale		Agrario
1	24	90		AA	ULIVETO 2	30	00		Euro 7,75	Euro 8,52	VOLTURA D'UFFICIO del 17/03/2016 protocollo n. CS0060179 in atti dal 22/04/2016 DONAZIONE ACCETTATA (n. 6546.1/2016)
				AB	SEMINATIVO 3	13	40		Euro 3,46	Euro 1,73	
Notifica				Partita							
Riserve				1 Atti passaggi intermedi non esistenti							
Annotazioni				di immobile: qualita' effettiva praticata su dichiarazione di parte seminativo irriguo parificata a seminativo irriguo cl. un. del comune di spezzano alban. - variazione culturale ex d. l. n. 262/06 - qualita' dichiarata o parificata a coltura presente nel quadro tariffario							

Sono stati inoltre variati i seguenti immobili:

- foglio 31 particella 309 - foglio 31 particella 304 - foglio 31 particella 307 - foglio 24 particella 193 - foglio 24 particella 101

Situazione dell'Immobile dal 08/03/2007

N.	DATI IDENTIFICATIVI			DATI CLASSAMENTO						DATI DERIVANTI DA	
	Foglio	Particella	Sub	Porz	Qualità Classe	Superficie(m²)		Deduz	Reddito		
						ha	are ca		Dominicale		Agrario
1	24	90		AA	ULIVETO 2	30	00		Euro 7,75	Euro 8,52	Tabella di variazione del 08/03/2007 protocollo n. CS0094618 in atti dal 08/03/2007 TRASMISSIONE DATI AI SENSI DEL DECRETO 262 DEL 3 OTTOBRE 2006 (n. 13294.1/2007)
				AB	SEMINATIVO 3	13	40		Euro 3,46	Euro 1,73	

Visura storica per immobile

Situazione degli atti informatizzati dall'impianto meccanografico al 19/05/2017

Notifica		Partita			
Annotazioni	qualita' effettiva praticata su dichiarazione di parte seminativo irriguo parificata a seminativo irriguo cl. un. del comune di spezzano alban. - variazione colturale ex d. l. n. 262/06 - qualita' dichiarata o parificata a coltura presente nel quadro tariffario				

Situazione dell'Immobile dal 24/02/2004

N.	DATI IDENTIFICATIVI			DATI CLASSAMENTO						DATI DERIVANTI DA
	Foglio	Particella	Sub	Porz	Qualità Classe	Superficie(m²) ha are ca	Deduz	Reddito		
								Dominicale	Agrario	
1	24	90		-	SEMINATIVO 3	43 40		Euro 11,21	Euro 5,60	Tabella di variazione del 24/02/2004 protocollo n. CS0047593 in atti dal 24/02/2004 MOD. 26A PROT. N. 4474.1 DEL 01/04/1996 (n. 4474.1.1/1996)
Notifica				Partita						
Annotazioni	qualita' effettiva praticata su dichiarazione di parte seminativo irriguo parificata a seminativo irriguo cl. un. del comune di spezzano alban.									

Situazione dell'Immobile dall'impianto meccanografico

N.	DATI IDENTIFICATIVI			DATI CLASSAMENTO						DATI DERIVANTI DA
	Foglio	Particella	Sub	Porz	Qualità Classe	Superficie(m²) ha are ca	Deduz	Reddito		
								Dominicale	Agrario	
1	24	90		-	SEMINATIVO 3	43 40		Euro 11,21 L. 21.700	Euro 5,60 L. 10.850	Impianto meccanografico del 16/04/1985
Notifica				Partita	2631					

L'intestazione alla data della richiesta deriva dai seguenti atti:

Situazione degli intestati dal 17/03/2016

N.	DATI ANAGRAFICI	CODICE FISCALE	DIRITTI E ONERI REALI
1	GRISOLIA Giusy nata a TREBISACCE il 18/07/1992	GRSGSY92L58L353L*	(1) Proprieta` per 1/1 bene personale
DATI DERIVANTI DA	VOLTURA D'UFFICIO del 17/03/2016 protocollo n. CS0060179 Voltura in atti dal 22/04/2016 Repertorio n.: 46711 Rogante: CAPPELLI Sede: BISIGNANO Registrazione: Sede: DONAZIONE ACCETTATA (n. 6546.1/2016)		

Situazione degli intestati dal 17/03/2016

N.	DATI ANAGRAFICI	CODICE FISCALE	DIRITTI E ONERI REALI
1	GRISOLIA Giusy nata a TREBISACCE il 18/07/1992	GRSGSY92L58L353L*	(1) Proprieta` per 1/1 bene personale fino al 17/03/2016
DATI DERIVANTI DA	ISTRUMENTO (ATTO PUBBLICO) del 17/03/2016 Nota presentata con Modello Unico in atti dal 18/04/2016 Repertorio n.: 46711 Rogante: CAPPELLI SERGIO Sede: BISIGNANO Registrazione: Sede: DONAZIONE ACCETTATA (Passaggi intermedi da esaminare) (n. 7420.1/2016)		

Visura storica per immobile

Situazione degli atti informatizzati dall'impianto meccanografico al 19/05/2017

Situazione degli intestati dall'impianto meccanografico

N.	DATI ANAGRAFICI	CODICE FISCALE	DIRITTI E ONERI REALI
1	GRISOLIA Giuseppe nato a VILLAPIANA il 16/10/1931	GRSGPP31R16B903Z*	(1) Proprieta` per 1000/1000 fino al 17/03/2016
DATI DERIVANTI DA		Impianto meccanografico del 16/04/1985	

Unità immobiliari n. 1

Tributi erariali: Euro 0,90

Visura telematica

* Codice Fiscale Validato in Anagrafe Tributaria

DITTA 169

Visura per immobile

Situazione degli atti informatizzati al 24/07/2012

Dati della richiesta	Comune di VILLAPIANA (Codice: B903)
	Provincia di COSENZA
Catasto Terreni	Foglio: 24 Particella: 225

Immobile

N.	DATI IDENTIFICATIVI			DATI CLASSAMENTO					DATI DERIVANTI DA	
	Foglio	Particella	Sub	Porz	Qualità Classe	Superficie(m ²)	Deduz	Reddito		
						ha are ca			Dominicale	Agrario
1	24	225		-	ULIVETO 2	41 45		Euro 10,70	Euro 11,77	Tipo mappale del 18/04/2008 n . 176895 .1/2008 in atti dal 18/04/2008 (protocollo n . CS0176895)
Notifica					Partita					

INTESTATO

N.	DATI ANAGRAFICI	CODICE FISCALE	DIRITTI E ONERI REALI
1	GRISOLIA Vincenzo nato a VILLAPIANA il 09/04/1934	GRSVCN34D09B903V*	(1) Proprieta` per 1000/1000

 Rilasciata da: **Servizio Telematico**

DITTA 170

Visura storica per immobile

Situazione degli atti informatizzati dall'impianto meccanografico al 19/05/2017

Dati della richiesta	Comune di VILLAPIANA (Codice: B903)
Catasto Terreni	Provincia di COSENZA Foglio: 24 Particella: 17

INTESTATO

1	SISCI Elena nata a TARANTO il 08/05/1962	SSCLNE62E48L049A*	(1) Proprieta` per 1/1 in regime di separazione dei beni
---	--	-------------------	--

Situazione dell'Immobile dall'impianto meccanografico

N.	DATI IDENTIFICATIVI			DATI CLASSAMENTO				DATI DERIVANTI DA		
	Foglio	Particella	Sub	Porz	Qualità Classe	Superficie(m²) ha are ca	Deduz	Reddito		
1	24	17		-	SEMINATIVO 3	1 24 70		Dominicale Euro 32,20 L. 62.350	Agrario Euro 16,10 L. 31.175	Impianto meccanografico del 16/04/1985
Notifica					Partita	2962				

L'intestazione alla data della richiesta deriva dai seguenti atti:

Situazione degli intestati dal 13/12/2016

N.	DATI ANAGRAFICI	CODICE FISCALE	DIRITTI E ONERI REALI
1	SISCI Elena nata a TARANTO il 08/05/1962	SSCLNE62E48L049A*	(1) Proprieta` per 1/1 in regime di separazione dei beni
DATI DERIVANTI DA		VOLTURA D'UFFICIO del 13/12/2016 protocollo n. CS0004521 Voltura in atti dal 13/01/2017 Repertorio n.: 68931 Rogante: LAURITO Sede: TREBISACCE Registrazione: Sede: ACCORDO MEDIAZIONE ACCERTA USUCAPIONE (n. 713.1/2017)	

Situazione degli intestati dal 07/02/2010

N.	DATI ANAGRAFICI	CODICE FISCALE	DIRITTI E ONERI REALI
1	SISCI Antonio nato a VILLAPIANA il 28/05/1925	SSCNTN25E28B9030*	(1) Proprieta` per 2470/12470 fino al 13/12/2016
2	SISCI Francesca Germana nata a BARI il 02/05/1974	SSCFNC74E42A662X*	(2) Nuda proprieta` per 10000/12470 fino al 13/12/2016
3	VITALE Annaleda nata a BARI il 22/02/1948	VTLNLD48B62A662D*	(8) Usufrutto per 10000/12470 fino al 13/12/2016
DATI DERIVANTI DA		TESTAMENTO OLOGRAFO del 07/02/2010 protocollo n. CS0054826 Voltura in atti dal 22/02/2011 Repertorio n.: 79263 Rogante: NOTAIO DELLA RATTA Sede: BARI Registrazione: UU Sede: CASTROVILLARI Volume: 9990 n: 77 del 31/01/2011 SUCCESSIONE SISCI ISIDORO SANTO (n. 3685.6/2011)	

Situazione degli intestati dal 11/06/1990

N.	DATI ANAGRAFICI	CODICE FISCALE	DIRITTI E ONERI REALI
1	SISCI Antonio nato a VILLAPIANA il 28/05/1925	SSCNTN25E28B9030*	(1) Proprieta` per 1/2 fino al 07/02/2010
2	SISCI Isidoro Santo nato a VILLAPIANA il 01/11/1936	SSCSRS36S01B903D*	(1) Proprieta` per 1/2 fino al 07/02/2010
DATI DERIVANTI DA		ISTRUMENTO (ATTO PUBBLICO) del 11/06/1990 protocollo n. CS0100294 Voltura in atti dal 09/04/2004 Repertorio n.: 85398 Rogante: PLACCO Sede: CASSANO ALL' IONIO Registrazione: UR Sede: CASSANO ALL' IONIO n: 529 del 02/07/1990 DIVISIONE (n. 6495.1/1994)	

Visura storica per immobile

Situazione degli atti informatizzati dall'impianto meccanografico al 19/05/2017

Situazione degli intestati dall'impianto meccanografico

N.	DATI ANAGRAFICI	CODICE FISCALE	DIRITTI E ONERI REALI
1	SISCI Antonio nato a VILLAPIANA il 28/05/1925	SSCNTN25E28B903O*	(1) Proprieta` per 1/3 fino al 11/06/1990
2	SISCI Isidoro Santo nato a VILLAPIANA il 01/11/1936	SSCSRS36S01B903D*	(1) Proprieta` per 1/3 fino al 11/06/1990
3	SISCI Vincenzina nata a TARANTO il 01/03/1924	SSVCN24C41L049Z*	(1) Proprieta` per 1/3 fino al 11/06/1990
DATI DERIVANTI DA		Impianto meccanografico del 16/04/1985	

Unità immobiliari n. 1

Tributi erariali: Euro 0,90

Visura telematica

* Codice Fiscale Validato in Anagrafe Tributaria

DITTA 171

Visura per immobile

Situazione degli atti informatizzati al 24/07/2012

Dati della richiesta	Comune di VILLAPIANA (Codice: B903)
	Provincia di COSENZA
Catasto Terreni	Foglio: 24 Particella: 16

Immobile

N.	DATI IDENTIFICATIVI			DATI CLASSAMENTO						DATI DERIVANTI DA			
	Foglio	Particella	Sub	Porz	Qualità Classe		Superficie(m ²)		Deduz	Reddito			
							ha	are		ca	Dominicale		Agrario
1	24	16		AA	BOSCO ALTO	1	4	50	30		Euro 25,58		Euro 13,95
				AB	AGRUMETO	U	1	60	00		Euro 206,58	Euro 70,24	

Notifica		Partita	
Annotazioni	variazione colturale eseguita ai sensi del dl 3 .10 .2006 n . 262 , convertito con modificazioni nella legge 24 .11 .2006 n . 286 e successive modificazioni (anno 2008) - qualita` dichiarata o parificata a coltura presente nel quadro tariffario del comune		

INTESTATO

N.	DATI ANAGRAFICI	CODICE FISCALE	DIRITTI E ONERI REALI
1	SISCI Antonio nato a VILLAPIANA il 28/05/1925	SSCNTN25E28B903O*	(1) Proprieta` per 1000/1000
DATI DERIVANTI DA		ISTRUMENTO (ATTO PUBBLICO) del 11/06/1990 Voltura n . 6495 .2/1994 in atti dal 30/08/1994 Repertorio n .: 85398 Rogante: PLACCO Sede: CASSANO ALLO IONIO	
Registrazione: UR Sede: CASSANO ALLO IONIO n: 529 del 02/07/1990			

 Rilasciata da: **Servizio Telematico**

DITTA 172

Visura per immobile

Situazione degli atti informatizzati al 24/07/2012

Dati della richiesta	Comune di VILLAPIANA (Codice: B903)
	Provincia di COSENZA
Catasto Terreni	Foglio: 24 Particella: 21

Immobile

N.	DATI IDENTIFICATIVI			DATI CLASSAMENTO						DATI DERIVANTI DA		
	Foglio	Particella	Sub	Porz	Qualità Classe		Superficie(m ²)		Deduz		Reddito	
							ha	are ca			Dominicale	Agrario
1	24	21		AA	SEMINATIVO	3	20	87		Euro 5,39	Euro 2,69	Tabella di variazione del 12/12/2007 n . 78001 .1/2007 in atti dal 12/12/2007 (protocollo n . CS0578282) TRASMISSIONE DATI AGEA AI SENSI DEL DL 3 .10 .2006 N .262
				AB	ULIVETO	2	05	33		Euro 1,38	Euro 1,51	

Notifica		Partita	
Annotazioni	variazione colturale eseguita ai sensi del dl 3 .10 .2006 n . 262 , convertito con modificazioni nella legge 24 .11 .2006 n . 286 (anno 2007) - qualita` dichiarata o parificata a coltura presente nel quadro tariffario del comune		

INTESTATI

N.	DATI ANAGRAFICI	CODICE FISCALE	DIRITTI E ONERI REALI
1	MAIURI Elvira nata a VILLAPIANA il 11/06/1930	MRALVR30H51B903C*	Comproprietario
2	VISCIGLIA Domenico nato a VILLAPIANA il 08/10/1926		Comproprietario

 Rilasciata da: **Servizio Telematico**

Visura per immobile

Situazione degli atti informatizzati al 24/07/2012

Dati della richiesta	Comune di VILLAPIANA (Codice: B903)
	Provincia di COSENZA
Catasto Terreni	Foglio: 24 Particella: 23

Immobile

N.	DATI IDENTIFICATIVI			DATI CLASSAMENTO						DATI DERIVANTI DA		
	Foglio	Particella	Sub	Porz	Qualità Classe		Superficie(m ²)		Deduz		Reddito	
							ha	are ca			Dominicale	Agrario
1	24	23		AA	SEMINATIVO	3	87	92		Euro 22,70	Euro 11,35	Tabella di variazione del 12/12/2007 n . 78002 .1/2007 in atti dal 12/12/2007 (protocollo n . CS0578283) TRASMISSIONE DATI AGEA AI SENSI DEL DL 3 .10 .2006 N .262
				AB	ULIVETO	2	58	08		Euro 15,00	Euro 16,50	

Notifica		Partita	
Annotazioni	variazione colturale eseguita ai sensi del dl 3 .10 .2006 n . 262 , convertito con modificazioni nella legge 24 .11 .2006 n . 286 (anno 2007) - qualita` dichiarata o parificata a coltura presente nel quadro tariffario del comune		

INTESTATI

N.	DATI ANAGRAFICI	CODICE FISCALE	DIRITTI E ONERI REALI
1	MAIURI Elvira nata a VILLAPIANA il 11/06/1930	MRALVR30H51B903C*	Comproprietario
2	VISCIGLIA Domenico nato a VILLAPIANA il 08/10/1926		Comproprietario

 Rilasciata da: **Servizio Telematico**

DITTA 173

Visura per immobile

Situazione degli atti informatizzati al 24/07/2012

Dati della richiesta	Comune di VILLAPIANA (Codice: B903)
	Provincia di COSENZA
Catasto Terreni	Foglio: 24 Particella: 83

Immobile

N.	DATI IDENTIFICATIVI			DATI CLASSAMENTO						DATI DERIVANTI DA
	Foglio	Particella	Sub	Porz	Qualità Classe	Superficie(m²)	Deduz	Reddito		
						ha are ca		Dominicale	Agrario	
1	24	83		-	ULIVETO 2	19 30		Euro 4,98	Euro 5,48	Tabella di variazione del 21/12/2009 n . 7643 .1/2009 in atti dal 21/12/2009 (protocollo n . CS0497385) TRASMISSIONE DATI AGEA AI SENSI DEL DL 3 .10 .2006 N .262
Notifica				Partita						
Annotazioni				di stadio: variazione culturale eseguita ai sensi del dl 3.10.2006 n. 262, convertito con modificazioni nella legge 24.11.2006 n. 286 e successive modificazioni (anno 2009)						

INTESTATO

N.	DATI ANAGRAFICI	CODICE FISCALE	DIRITTI E ONERI REALI
1	RESTIERI Luigina nata a VILLAPIANA il 27/02/1958	RSTLGN58B67B903W*	(1) Proprieta`
DATI DERIVANTI DA		ISTRUMENTO (ATTO PUBBLICO) del 25/05/1990 Voltura n . 7636 .1/1990 in atti dal 16/10/2001 (protocollo n . 320081) Repertorio n .: 103204 Rogante: GISONNA Sede: RENDE Registrazione: UR Sede: COSENZA n: 2502 del 11/06/1990	

 Rilasciata da: **Servizio Telematico**

DITTA 174

Visura per immobile

Situazione degli atti informatizzati al 24/07/2012

Dati della richiesta	Comune di VILLAPIANA (Codice: B903)
	Provincia di COSENZA
Catasto Terreni	Foglio: 24 Particella: 82

Immobile

N.	DATI IDENTIFICATIVI			DATI CLASSAMENTO						DATI DERIVANTI DA
	Foglio	Particella	Sub	Porz	Qualità Classe	Superficie(m²)	Deduz	Reddito		
						ha are ca			Dominicale	Agrario
1	24	82		-	ULIVETO 2	19 30		Euro 4,98	Euro 5,48	Tabella di variazione del 21/12/2009 n . 7642 .1/2009 in atti dal 21/12/2009 (protocollo n . CS0497384) TRASMISSIONE DATI AGEA AI SENSI DEL DL 3 .10 .2006 N .262
Notifica				Partita						
Annotazioni				di stadio: variazione colturale eseguita ai sensi del dl 3.10.2006 n. 262, convertito con modificazioni nella legge 24.11.2006 n. 286 e successive modificazioni (anno 2009)						

INTESTATO

N.	DATI ANAGRAFICI	CODICE FISCALE	DIRITTI E ONERI REALI
1	RESTIERI Filomena nata a VILLAPIANA il 05/02/1947	RSTFMN47B45B903I*	(1) Proprieta` per 1000/1000

 Rilasciata da: **Servizio Telematico**

DITTA 175

Visura storica per immobile

Situazione degli atti informatizzati dall'impianto meccanografico al 19/05/2017

Dati della richiesta	Comune di VILLAPIANA (Codice: B903)
Catasto Terreni	Provincia di COSENZA Foglio: 24 Particella: 204

INTESTATI

1	MINGRONE Adele nata a RAVENNA il 03/06/1964	MNGDLA64H43H199H*	(1) Proprieta` per 1/3
2	MINGRONE Francesca nata a COSENZA il 13/03/1957	MNGFNC57C53D086H*	(1) Proprieta` per 1/3
3	MINGRONE Giuliano nato a COSENZA il 19/06/1951	MNGGLN51H19D086T*	(1) Proprieta` per 1/3

Situazione dell'Immobile dal 08/08/2013

N.	DATI IDENTIFICATIVI			DATI CLASSAMENTO						DATI DERIVANTI DA	
	Foglio	Particella	Sub	Porz	Qualità Classe	Superficie(m²)		Deduz	Reddito		
						ha	are ca		Dominicale		Agrario
1	24	204		-	SEMINATIVO 3	1	18 84		Euro 30,69	Euro 15,34	DENUNZIA (NEI PASSAGGI PER CAUSA DI MORTE) del 23/06/2012 protocollo n. CS0163733 in atti dal 08/08/2013 (n. 14529.1/2013)
Notifica						Partita					
Riserve		1 Atti passaggi intermedi non esistenti									

Sono stati inoltre variati i seguenti immobili:

- foglio 24 particella 24 - foglio 24 particella 261

Situazione dell'Immobile dal 06/11/2003

N.	DATI IDENTIFICATIVI			DATI CLASSAMENTO						DATI DERIVANTI DA	
	Foglio	Particella	Sub	Porz	Qualità Classe	Superficie(m²)		Deduz	Reddito		
						ha	are ca		Dominicale		Agrario
1	24	204		-	SEMINATIVO 3	1	18 84		Euro 30,69	Euro 15,34	FRAZIONAMENTO del 06/11/2003 protocollo n. CS0446154 in atti dal 06/11/2003 (n. 4817.1/2003)
Notifica						Partita					

Nella variazione sono stati soppressi i seguenti immobili:

- foglio 24 particella 18

Sono stati inoltre variati i seguenti immobili:

- foglio 24 particella 205

L'intestazione alla data della richiesta deriva dai seguenti atti:

Visura storica per immobile

Situazione degli atti informatizzati dall'impianto meccanografico al 19/05/2017

Situazione degli intestati dal 23/06/2012

N.	DATI ANAGRAFICI	CODICE FISCALE	DIRITTI E ONERI REALI
1	MINGRONE Adele nata a RAVENNA il 03/06/1964	MNGDLA64H43H199H*	(1) Proprieta` per 1/3
2	MINGRONE Francesca nata a COSENZA il 13/03/1957	MNGFNC57C53D086H*	(1) Proprieta` per 1/3
3	MINGRONE Giuliano nato a COSENZA il 19/06/1951	MNGGLN51H19D086T*	(1) Proprieta` per 1/3
DATI DERIVANTI DA			
DENUNZIA (NEI PASSAGGI PER CAUSA DI MORTE) del 23/06/2012 protocollo n. CS0163733 in atti dal 08/08/2013 Sede: COSENZA Registrazione: UU Sede: TARANTO Volume: 9990 n: 2758 del 18/06/2013 (n. 14529.1/2013)			

Situazione degli intestati dal 06/11/2003

N.	DATI ANAGRAFICI	CODICE FISCALE	DIRITTI E ONERI REALI
1	MAIURI Giovanna Fausta nata a VILLAPIANA il 22/10/1920	MRAGNN20R62B903Y*	Comproprietario per 1/2 fino al 23/06/2012
2	MAIURI Giovanni nato a VILLAPIANA il 14/11/1922	MRAGNN22S14B903D*	(1) Proprieta` per 1/2 fino al 23/06/2012
3	MAIURI Mariangela nata a VILLAPIANA il 18/10/1911	MRAMNG11R58B903G*	Comproprietario per 1/2 fino al 23/06/2012
DATI DERIVANTI DA			
FRAZIONAMENTO del 06/11/2003 protocollo n. CS0446154 in atti dal 06/11/2003 Registrazione: (n. 4817.1/2003)			

Situazione dell'immobile che ha originato il precedente dall'impianto meccanografico

N.	DATI IDENTIFICATIVI			DATI CLASSAMENTO						DATI DERIVANTI DA	
	Foglio	Particella	Sub	Porz	Qualità Classe	Superficie(m²)		Deduz	Reddito		
						ha	are ca		Dominicale		Agrario
1	24	18		-	SEMINATIVO 3	1	27 20		Euro 32,85 L. 63.600	Euro 16,42 L. 31.800	Impianto meccanografico del 16/04/1985
Notifica						Partita	2672				

L'intestazione alla data della richiesta deriva dai seguenti atti:

Situazione degli intestati dall'impianto meccanografico

N.	DATI ANAGRAFICI	CODICE FISCALE	DIRITTI E ONERI REALI
1	MAIURI Giovanna Fausta nata a VILLAPIANA il 22/10/1920	MRAGNN20R62B903Y*	Comproprietario per 1/2 fino al 06/11/2003
2	MAIURI Giovanni nato a VILLAPIANA il 14/11/1922	MRAGNN22S14B903D*	(1) Proprieta` per 1/2 fino al 06/11/2003
3	MAIURI Mariangela nata a VILLAPIANA il 18/10/1911	MRAMNG11R58B903G*	Comproprietario per 1/2 fino al 06/11/2003
DATI DERIVANTI DA			
Impianto meccanografico del 16/04/1985			



Direzione Provinciale di Cosenza
Ufficio Provinciale - Territorio
Servizi Catastali

Visura storica per immobile

Situazione degli atti informatizzati dall'impianto meccanografico al 19/05/2017

Data: 19/05/2017 - Ora: 12.02.48

Fine

Visura n.: T147943 Pag: 3

Visura telematica

* Codice Fiscale Validato in Anagrafe Tributaria

Visura storica per immobile

Situazione degli atti informatizzati dall'impianto meccanografico al 19/05/2017

Dati della richiesta	Comune di VILLAPIANA (Codice: B903)
Catasto Terreni	Provincia di COSENZA Foglio: 24 Particella: 24

INTESTATI

1	MINGRONE Adele nata a RAVENNA il 03/06/1964	MNGDLA64H43H199H*	(1) Proprieta` per 1/3
2	MINGRONE Francesca nata a COSENZA il 13/03/1957	MNGFNC57C53D086H*	(1) Proprieta` per 1/3
3	MINGRONE Giuliano nato a COSENZA il 19/06/1951	MNGGLN51H19D086T*	(1) Proprieta` per 1/3

Situazione dell'Immobile dal 08/08/2013

N.	DATI IDENTIFICATIVI			DATI CLASSAMENTO					DATI DERIVANTI DA	
	Foglio	Particella	Sub	Porz	Qualità Classe	Superficie(m²)	Deduz	Reddito		
						ha are ca		Dominicale		Agrario
1	24	24		-	SEMINATIVO 3	62 80		Euro 16,22	Euro 8,11	DENUNZIA (NEI PASSAGGI PER CAUSA DI MORTE) del 23/06/2012 protocollo n. CS0163733 in atti dal 08/08/2013 (n. 14529.1/2013)
Notifica					Partita					
Riserve		1 Atti passaggi intermedi non esistenti								

Sono stati inoltre variati i seguenti immobili:

- foglio 24 particella 204 - foglio 24 particella 261

Situazione dell'Immobile dal 21/02/1991

N.	DATI IDENTIFICATIVI			DATI CLASSAMENTO					DATI DERIVANTI DA	
	Foglio	Particella	Sub	Porz	Qualità Classe	Superficie(m²)	Deduz	Reddito		
						ha are ca		Dominicale		Agrario
1	24	24		-	SEMINATIVO 3	62 80		Euro 16,22 L. 31.400	Euro 8,11 L. 15.700	FRAZIONAMENTO in atti dal 21/02/1991 (n. 34975)
Notifica					Partita		2672			

Sono stati inoltre variati i seguenti immobili:

- foglio 24 particella 91

Visura storica per immobile

Situazione degli atti informatizzati dall'impianto meccanografico al 19/05/2017

Situazione dell'Immobile dall'impianto meccanografico

N.	DATI IDENTIFICATIVI			DATI CLASSAMENTO					DATI DERIVANTI DA		
	Foglio	Particella	Sub	Porz	Qualità Classe	Superficie(m²)		Deduz	Reddito		
						ha	are ca		Dominicale	Agrario	
1	24	24		-	SEMINATIVO 3	2	01 80		L. 100.900	L. 50.450	Impianto meccanografico del 16/04/1985
Notifica						Partita		2672			

L'intestazione alla data della richiesta deriva dai seguenti atti:

Situazione degli intestati dal 23/06/2012

N.	DATI ANAGRAFICI	CODICE FISCALE	DIRITTI E ONERI REALI
1	MINGRONE Adele nata a RAVENNA il 03/06/1964	MNGDLA64H43H199H*	(1) Proprieta` per 1/3
2	MINGRONE Francesca nata a COSENZA il 13/03/1957	MNGFNC57C53D086H*	(1) Proprieta` per 1/3
3	MINGRONE Giuliano nato a COSENZA il 19/06/1951	MNGGLN51H19D086T*	(1) Proprieta` per 1/3
DATI DERIVANTI DA		DENUNZIA (NEI PASSAGGI PER CAUSA DI MORTE) del 23/06/2012 protocollo n. CS0163733 in atti dal 08/08/2013 Sede: COSENZA Registrazione: UU Sede: TARANTO Volume: 9990 n: 2758 del 18/06/2013 (n. 14529.1/2013)	

Situazione degli intestati dall'impianto meccanografico

N.	DATI ANAGRAFICI	CODICE FISCALE	DIRITTI E ONERI REALI
1	MAIURI Giovanna Fausta nata a VILLAPIANA il 22/10/1920	MRAGNN20R62B903Y*	Comproprietario per 1/2 fino al 23/06/2012
2	MAIURI Giovanni nato a VILLAPIANA il 14/11/1922	MRAGNN22S14B903D*	(1) Proprieta` per 1/2 fino al 23/06/2012
3	MAIURI Mariangela nata a VILLAPIANA il 18/10/1911	MRAMNG11R58B903G*	Comproprietario per 1/2 fino al 23/06/2012
DATI DERIVANTI DA		Impianto meccanografico del 16/04/1985	

Unità immobiliari n. 1

Tributi erariali: Euro 0,90

Visura telematica

* Codice Fiscale Validato in Anagrafe Tributaria

Visura per immobile

Situazione degli atti informatizzati al 19/11/2012

Dati della richiesta	Comune di VILLAPIANA (Codice: B903)
	Provincia di COSENZA
Catasto Terreni	Foglio: 24 Particella: 24

Immobile

N.	DATI IDENTIFICATIVI			DATI CLASSAMENTO					DATI DERIVANTI DA	
	Foglio	Particella	Sub	Porz	Qualità Classe	Superficie(m²)	Deduz	Reddito		
						ha are ca		Dominicale		Agrario
1	24	24		-	SEMINATIVO 3	62 80		Euro 16,22 L. 31.400	Euro 8,11 L. 15.700	FRAZIONAMENTO n. 34975 in atti dal 21/02/1991
Notifica					Partita	2672				

INTESTATI

N.	DATI ANAGRAFICI	CODICE FISCALE	DIRITTI E ONERI REALI
1	MAIURI Giovanna Fausta nata a VILLAPIANA il 22/10/1920	MRAGNN20R62B903Y*	Comproprietario per 1/2
2	MAIURI Giovanni nato a VILLAPIANA il 14/11/1922	MRAGNN22S14B903D*	(1) Proprieta` per 1/2
3	MAIURI Mariangela nata a VILLAPIANA il 18/10/1911	MRAMNG11R58B903G*	Comproprietario per 1/2

Unità immobiliari n. 1

Tributi erariali: Euro 0,90

Visura telematica

DITTA 176

Visura per immobile

Situazione degli atti informatizzati al 24/07/2012

Dati della richiesta	Comune di VILLAPIANA (Codice: B903)
	Provincia di COSENZA
Catasto Terreni	Foglio: 24 Particella: 19

Immobile

N.	DATI IDENTIFICATIVI			DATI CLASSAMENTO					DATI DERIVANTI DA			
	Foglio	Particella	Sub	Porz	Qualità Classe	Superficie(m²)		Deduz		Reddito		
						ha	are ca			Dominicale	Agrario	
1	24	19		-	SEMINATIVO 3	1	17	30		Euro 30,29 L. 58.650	Euro 15,15 L. 29.325	Impianto meccanografico del 16/04/1985
Notifica				Partita								

INTESTATO

N.	DATI ANAGRAFICI	CODICE FISCALE	DIRITTI E ONERI REALI
1	BONANNO Anna Maria nata a VILLAPIANA il 05/12/1942	BNNNMR42T45B903W*	(1) Proprieta` per 1/1 bene personale
DATI DERIVANTI DA		DENUNZIA (NEI PASSAGGI PER CAUSA DI MORTE) del 25/11/2009 n . 24036 .1/2009 in atti dal 21/12/2009 (protocollo n . CS0493899) Registrazione: UU Sede:	
		CASTROVILLARI Volume: 9990 n: 123 del 17/12/2009 DICHIARAZIONE DI SUCCESSIONE	

 Rilasciata da: **Servizio Telematico**

DITTA 177

Visura per immobile

Situazione degli atti informatizzati al 30/07/2012

Dati della richiesta	Comune di VILLAPIANA (Codice: B903)
	Provincia di COSENZA
Catasto Terreni	Foglio: 18 Particella: 282

Immobile

N.	DATI IDENTIFICATIVI			DATI CLASSAMENTO						DATI DERIVANTI DA	
	Foglio	Particella	Sub	Porz	Qualità Classe		Superficie(m ²)	Deduz	Reddito		
									ha are ca		Dominicale
1	18	282		AA	ULIVETO	2	16 00		Euro 4,13	Euro 4,54	Tabella di variazione del 08/03/2007 n . 13218 .1/2007 in atti dal 08/03/2007 (protocollo n . CS0094469) TRASMISSIONE DATI AI SENSI DEL DECRETO 262 DEL 3 OTTOBRE 2006
				AB	SEMINATIVO	3	04 44		Euro 1,15	Euro 0,57	

Notifica		Partita	
Annotazioni	variazione colturale ex d.l. n. 262/06 - qualità dichiarata o parificata a coltura presente nel quadro tariffario		

INTESTATO

N.	DATI ANAGRAFICI	CODICE FISCALE	DIRITTI E ONERI REALI
1	DE PAOLA Antonio nato a VILLAPIANA il 16/09/1946	DPLNTN46P16B903Z*	(1) Proprietà per 1/1 bene personale
DATI DERIVANTI DA		ISTRUMENTO (ATTO PUBBLICO) del 03/02/2004 Trascrizione n . 3539 .2/2004 in atti dal 26/07/2004 Repertorio n .: 10904 Rogante: PERROTTA ADRIANA Sede: CASSANO ALLO IONIO DIVISIONE	

 Rilasciata da: **Servizio Telematico**

Visura per immobile

Situazione degli atti informatizzati al 30/07/2012

Dati della richiesta	Comune di VILLAPIANA (Codice: B903)
	Provincia di COSENZA
Catasto Terreni	Foglio: 18 Particella: 285

Immobile

N.	DATI IDENTIFICATIVI			DATI CLASSAMENTO						DATI DERIVANTI DA	
	Foglio	Particella	Sub	Porz	Qualità Classe		Superficie(m ²)	Deduz	Reddito		
									ha are ca		Dominicale
1	18	285		AA	ULIVETO	2	53 00		Euro 13,69	Euro 15,05	Tabella di variazione del 08/03/2007 n . 13220 .1/2007 in atti dal 08/03/2007 (protocollo n . CS0094471) TRASMISSIONE DATI AI SENSI DEL DECRETO 262 DEL 3 OTTOBRE 2006
				AB	PASCOLO	1	78 90		Euro 14,26	Euro 5,70	
Notifica				Partita							
Annotazioni				variazione colturale ex d.l. n. 262/06 - qualità dichiarata o parificata a coltura presente nel quadro tariffario							

INTESTATO

N.	DATI ANAGRAFICI	CODICE FISCALE	DIRITTI E ONERI REALI
1	DE PAOLA Antonio nato a VILLAPIANA il 16/09/1946	DPLNTN46P16B903Z*	(1) Proprietà per 1/1 bene personale
DATI DERIVANTI DA		ISTRUMENTO (ATTO PUBBLICO) del 03/02/2004 Trascrizione n . 3539 .2/2004 in atti dal 26/07/2004 Repertorio n .: 10904 Rogante: PERROTTA ADRIANA Sede: CASSANO ALLO IONIO DIVISIONE	

 Rilasciata da: **Servizio Telematico**

Visura per immobile

Situazione degli atti informatizzati al 30/07/2012

Dati della richiesta	Comune di VILLAPIANA (Codice: B903)
	Provincia di COSENZA
Catasto Terreni	Foglio: 18 Particella: 286

Immobile

N.	DATI IDENTIFICATIVI			DATI CLASSAMENTO					DATI DERIVANTI DA	
	Foglio	Particella	Sub	Porz	Qualità Classe	Superficie(m ²)	Deduz	Reddito		
						ha are ca			Dominicale	Agrario
1	18	286		-	PASCOLO 1	00 02		Euro 0,01	Euro 0,01	FRAZIONAMENTO del 21/07/2003 n . 3145 .1/2003 in atti dal 21/07/2003 (protocollo n . 319613)
Notifica						Partita				

INTESTATO

N.	DATI ANAGRAFICI	CODICE FISCALE	DIRITTI E ONERI REALI
1	DE PAOLA Antonio nato a VILLAPIANA il 16/09/1946	DPLNTN46P16B903Z*	(1) Proprieta` per 1/1 bene personale
DATI DERIVANTI DA	ISTRUMENTO (ATTO PUBBLICO) del 03/02/2004 Trascrizione n . 3539 .2/2004 in atti dal 26/07/2004 Repertorio n .: 10904 Rogante: PERROTTA ADRIANA Sede: CASSANO ALLO IONIO DIVISIONE		

 Rilasciata da: **Servizio Telematico**

Visura per immobile

Situazione degli atti informatizzati al 30/07/2012

Dati della richiesta	Comune di VILLAPIANA (Codice: B903)
	Provincia di COSENZA
Catasto Terreni	Foglio: 18 Particella: 283

Immobile

N.	DATI IDENTIFICATIVI			DATI CLASSAMENTO					DATI DERIVANTI DA	
	Foglio	Particella	Sub	Porz	Qualità Classe	Superficie(m²)	Deduz	Reddito		
						ha are ca			Dominicale	Agrario
1	18	283		-	SEMINATIVO 3	01 34		Euro 0,35	Euro 0,17	VARIAZIONE IDENTIFICATIVI PER ALLINEAMENTO MAPPE del 31/12/2004 n . 34098 .1/2004 in atti dal 31/12/2004 (protocollo n . CS0394796)
Notifica				Partita						

INTESTATO

N.	DATI ANAGRAFICI	CODICE FISCALE	DIRITTI E ONERI REALI
1	DE PAOLA Antonio nato a VILLAPIANA il 16/09/1946	DPLNTN46P16B903Z*	(1) Proprieta` per 1/1 bene personale
DATI DERIVANTI DA		ISTRUMENTO (ATTO PUBBLICO) del 03/02/2004 Trascrizione n . 3539 .2/2004 in atti dal 26/07/2004 Repertorio n .: 10904 Rogante: PERROTTA ADRIANA Sede: CASSANO ALLO IONIO DIVISIONE	

 Rilasciata da: **Servizio Telematico**

DITTA 178

Visura per immobile

Situazione degli atti informatizzati al 24/07/2012

Dati della richiesta	Comune di VILLAPIANA (Codice: B903)
	Provincia di COSENZA
Catasto Terreni	Foglio: 18 Particella: 287

Immobile

N.	DATI IDENTIFICATIVI			DATI CLASSAMENTO						DATI DERIVANTI DA		
	Foglio	Particella	Sub	Porz	Qualità Classe	Superficie(m ²)		Deduz	Reddito			
						ha	are ca		Dominicale		Agrario	
1	18	287		-	ULIVETO 2	1	50	07		Euro 38,75	Euro 42,63	Tabella di variazione del 08/03/2007 n . 13221 .1/2007 in atti dal 08/03/2007 (protocollo n . CS0094472) TRASMISSIONE DATI AI SENSI DEL DECRETO 262 DEL 3 OTTOBRE 2006
Notifica				Partita								
Annotazioni				variazione colturale ex d.l. n. 262/06 - qualità dichiarata o parificata a coltura presente nel quadro tariffario								

INTESTATO

N.	DATI ANAGRAFICI	CODICE FISCALE	DIRITTI E ONERI REALI
1	DE PAOLA Luisa nata a VILLAPIANA il 23/12/1948	DPLLSU48T63B903M*	(1) Proprieta` per 1/1
DATI DERIVANTI DA		ISTRUMENTO (ATTO PUBBLICO) del 03/02/2004 Trascrizione n . 3539 .3/2004 in atti dal 26/07/2004 Repertorio n .: 10904 Rogante: PERROTTA ADRIANA Sede: CASSANO ALLO IONIO DIVISIONE	

 Rilasciata da: **Servizio Telematico**

DITTA 179

Visura per immobile

Situazione degli atti informatizzati al 30/07/2012

Dati della richiesta	Comune di VILLAPIANA (Codice: B903)
	Provincia di COSENZA
Catasto Terreni	Foglio: 18 Particella: 288

Immobile

N.	DATI IDENTIFICATIVI			DATI CLASSAMENTO						DATI DERIVANTI DA		
	Foglio	Particella	Sub	Porz	Qualità Classe	Superficie(m ²)			Deduz		Reddito	
						ha	are	ca			Dominicale	Agrario
1	18	288		-	SEMINATIVO 3	1	44	30		Euro 37,26	Euro 18,63	Tabella di variazione del 08/03/2007 n . 13222 .1/2007 in atti dal 08/03/2007 (protocollo n . CS0094473) TRASMISSIONE DATI AI SENSI DEL DECRETO 262 DEL 3 OTTOBRE 2006
Notifica							Partita					
Annotazioni	variazione colturale ex d.l. n. 262/06 - qualità dichiarata o parificata a coltura presente nel quadro tariffario											

INTESTATO

N.	DATI ANAGRAFICI	CODICE FISCALE	DIRITTI E ONERI REALI
1	DE PAOLA Rosa nata a VILLAPIANA il 20/12/1944	DPLRSO44T60B903C*	(1) Proprieta` per 1/1 bene personale
DATI DERIVANTI DA	ISTRUMENTO (ATTO PUBBLICO) del 03/02/2004 Trascrizione n . 3539 .1/2004 in atti dal 26/07/2004 Repertorio n .: 10904 Rogante: PERROTTA ADRIANA Sede: CASSANO ALLO IONIO DIVISIONE		

 Rilasciata da: **Servizio Telematico**

Visura per immobile

Situazione degli atti informatizzati al 30/07/2012

Dati della richiesta	Comune di VILLAPIANA (Codice: B903)
	Provincia di COSENZA
Catasto Terreni	Foglio: 18 Particella: 290

Immobile

N.	DATI IDENTIFICATIVI			DATI CLASSAMENTO					DATI DERIVANTI DA		
	Foglio	Particella	Sub	Porz	Qualità Classe		Superficie(m ²)	Deduz		Reddito	
										ha are ca	Dominicale
1	18	290		AA	SEMINATIVO	3	50 00		Euro 12,91	Euro 6,46	Tabella di variazione del 08/03/2007 n . 13223 .1/2007 in atti dal 08/03/2007 (protocollo n . CS0094474) TRASMISSIONE DATI AI SENSI DEL DECRETO 262 DEL 3 OTTOBRE 2006
				AB	PASCOLO	1	06 00		Euro 1,08	Euro 0,43	

Notifica		Partita	
Annotazioni	variazione colturale ex d.l. n. 262/06 - qualità dichiarata o parificata a coltura presente nel quadro tariffario		

INTESTATO

N.	DATI ANAGRAFICI	CODICE FISCALE	DIRITTI E ONERI REALI
1	DE PAOLA Rosa nata a VILLAPIANA il 20/12/1944	DPLRSO44T60B903C*	(1) Proprietà per 1/1 bene personale
DATI DERIVANTI DA		ISTRUMENTO (ATTO PUBBLICO) del 03/02/2004 Trascrizione n . 3539 .1/2004 in atti dal 26/07/2004 Repertorio n .: 10904 Rogante: PERROTTA ADRIANA Sede: CASSANO	
		ALLO IONIO DIVISIONE	

 Rilasciata da: **Servizio Telematico**

Visura per immobile

Situazione degli atti informatizzati al 30/07/2012

Dati della richiesta	Comune di VILLAPIANA (Codice: B903)
	Provincia di COSENZA
Catasto Terreni	Foglio: 18 Particella: 289

Immobile

N.	DATI IDENTIFICATIVI			DATI CLASSAMENTO					DATI DERIVANTI DA	
	Foglio	Particella	Sub	Porz	Qualità Classe	Superficie(m ²)	Deduz	Reddito		
						ha are ca			Dominicale	Agrario
1	18	289		-	PASCOLO 1	00 91		Euro 0,16	Euro 0,07	FRAZIONAMENTO del 21/07/2003 n . 3145 .1/2003 in atti dal 21/07/2003 (protocollo n . 319613)

Notifica		Partita	
Annotazioni	sf		

INTESTATO

N.	DATI ANAGRAFICI	CODICE FISCALE	DIRITTI E ONERI REALI
1	DE PAOLA Rosa nata a VILLAPIANA il 20/12/1944	DPLRSO44T60B903C*	(1) Proprieta` per 1/1 bene personale
DATI DERIVANTI DA	ISTRUMENTO (ATTO PUBBLICO) del 03/02/2004 Trascrizione n . 3539 .1/2004 in atti dal 26/07/2004 Repertorio n .: 10904 Rogante: PERROTTA ADRIANA Sede: CASSANO ALLO IONIO DIVISIONE		

 Rilasciata da: **Servizio Telematico**

DITTA 180

Visura per immobile

Situazione degli atti informatizzati al 30/07/2012

Dati della richiesta	Comune di VILLAPIANA (Codice: B903)
	Provincia di COSENZA
Catasto Terreni	Foglio: 18 Particella: 284

Immobile

N.	DATI IDENTIFICATIVI			DATI CLASSAMENTO						DATI DERIVANTI DA	
	Foglio	Particella	Sub	Porz	Qualità Classe		Superficie(m ²)	Deduz	Reddito		
									ha are ca		Dominicale
1	18	284		AA	SEMINATIVO	3	11 00		Euro 2,84	Euro 1,42	Tabella di variazione del 08/03/2007 n . 13219 .1/2007 in atti dal 08/03/2007 (protocollo n . CS0094470) TRASMISSIONE DATI AI SENSI DEL DECRETO 262 DEL 3 OTTOBRE 2006
				AB	PASCOLO	1	18 40		Euro 3,33	Euro 1,33	
Notifica				Partita							
Annotazioni				variazione colturale ex d.l. n. 262/06 - qualità dichiarata o parificata a coltura presente nel quadro tariffario							

INTESTATO

N.	DATI ANAGRAFICI	CODICE FISCALE	DIRITTI E ONERI REALI
1	DE PAOLA Vincenzo nato a VILLAPIANA il 15/04/1954	DPLVCN54D15B903C*	(1) Proprietà per 1/1
DATI DERIVANTI DA		ISTRUMENTO (ATTO PUBBLICO) del 03/02/2004 Trascrizione n . 3539 .4/2004 in atti dal 26/07/2004 Repertorio n .: 10904 Rogante: PERROTTA ADRIANA Sede: CASSANO ALLO IONIO DIVISIONE	

 Rilasciata da: **Servizio Telematico**

Visura per immobile

Situazione degli atti informatizzati al 12/06/2013

Dati della richiesta	Comune di VILLAPIANA (Codice: B903)
	Provincia di COSENZA
Catasto Terreni	Foglio: 18 Particella: 280

Immobile

N.	DATI IDENTIFICATIVI			DATI CLASSAMENTO						DATI DERIVANTI DA			
	Foglio	Particella	Sub	Porz	Qualità Classe		Superficie(m²)		Deduz		Reddito		
							ha	are			ca	Dominicale	Agrario
1	18	280		AA	SEMINATIVO	3	07	87		Euro 2,03	Euro 1,02	Tabella di variazione del 12/12/2007 n . 77911 .1/2007 in atti dal 12/12/2007 (protocollo n . CS0578192) TRASMISSIONE DATI AGEA AI SENSI DEL DL 3 .10 .2006 N .262	
				AB	ULIVETO	2	1	00		86	Euro 26,04		Euro 28,65
				AC	AGRUMETO	U		07		57	Euro 9,77		Euro 3,32

Notifica		Partita	
Annotazioni	variazione colturale eseguita ai sensi del dl 3 .10 .2006 n . 262 , convertito con modificazioni nella legge 24 .11 .2006 n . 286 (anno 2007) - qualita` dichiarata o parificata a coltura presente nel quadro tariffario del comune		

INTESTATO

N.	DATI ANAGRAFICI	CODICE FISCALE	DIRITTI E ONERI REALI
1	DE PAOLA Vincenzo nato a VILLAPIANA il 15/04/1954	DPLVCN54D15B903C*	(1) Proprieta` per 1/1
DATI DERIVANTI DA		ISTRUMENTO (ATTO PUBBLICO) del 03/02/2004 Trascrizione n . 3539 .4/2004 in atti dal 26/07/2004 Repertorio n .: 10904 Rogante: PERROTTA ADRIANA Sede: CASSANO	
ALLO IONIO Registrazione: Sede: DIVISIONE			

Unità immobiliari n. 1

Tributi erariali: Euro 0,90

Visura telematica

DITTA 181

Visura per immobile

Situazione degli atti informatizzati al 30/07/2012

Dati della richiesta	Comune di VILLAPIANA (Codice: B903)
	Provincia di COSENZA
Catasto Terreni	Foglio: 18 Particella: 128

Immobile

N.	DATI IDENTIFICATIVI			DATI CLASSAMENTO					DATI DERIVANTI DA	
	Foglio	Particella	Sub	Porz	Qualità Classe	Superficie(m ²) ha are ca	Deduz	Reddito		
1	18	128		-	SEMINATIVO 3	92 60		Euro 23,91	Euro 11,96	VARIAZIONE IDENTIFICATIVI PER ALLINEAMENTO MAPPE del 29/12/2004 n . 33971 .1/2004 in atti dal 29/12/2004 (protocollo n . CS0392861)
Notifica				Partita						

INTESTATO

N.	DATI ANAGRAFICI	CODICE FISCALE	DIRITTI E ONERI REALI
1	ZITO Antonio nato a MILANO il 26/12/1970	ZTINTN70T26F205Q*	(1) Proprieta` per 1/1
DATI DERIVANTI DA		ISTRUMENTO (ATTO PUBBLICO) del 23/12/2002 Trascrizione n . 1746 .4/2003 in atti dal 22/01/2003 Repertorio n .: 156458 Rogante: MEZZANOTTE MASSIMO Sede: MILANO DIVISIONE (Passaggi intermedi da esaminare)	

 Rilasciata da: **Servizio Telematico**

Visura per immobile

Situazione degli atti informatizzati al 30/07/2012

Dati della richiesta	Comune di VILLAPIANA (Codice: B903)
	Provincia di COSENZA
Catasto Terreni	Foglio: 18 Particella: 130

Immobile

N.	DATI IDENTIFICATIVI			DATI CLASSAMENTO						DATI DERIVANTI DA		
	Foglio	Particella	Sub	Porz	Qualità Classe		Superficie(m ²)	Deduz	Reddito			
					ha	are ca			Dominicale		Agrario	
1	18	130		AA	SEMINATIVO	3	30	00		Euro 7,75	Euro 3,87	Tabella di variazione del 08/03/2007 n . 13202 .1/2007 in atti dal 08/03/2007 (protocollo n . CS0094447) TRASMISSIONE DATI AI SENSI DEL DECRETO 262 DEL 3 OTTOBRE 2006
				AB	PASC	2	13	10		Euro 0,14	Euro 0,07	
Notifica				Partita								
Annotazioni				variazione colturale ex d.l. n. 262/06 - qualità dichiarata o parificata a coltura presente nel quadro tariffario								

INTESTATO

N.	DATI ANAGRAFICI	CODICE FISCALE	DIRITTI E ONERI REALI
1	ZITO Antonio nato a MILANO il 26/12/1970	ZTINTN70T26F205Q*	(1) Proprietà per 1/1
DATI DERIVANTI DA		ISTRUMENTO (ATTO PUBBLICO) del 23/12/2002 Trascrizione n . 1746 .4/2003 in atti dal 22/01/2003 Repertorio n .: 156458 Rogante: MEZZANOTTE MASSIMO Sede: MILANO	
		DIVISIONE (Passaggi intermedi da esaminare)	

 Rilasciata da: **Servizio Telematico**

DITTA 182

Visura per immobile

Situazione degli atti informatizzati al 30/07/2012

Dati della richiesta	Comune di VILLAPIANA (Codice: B903)
Catasto Terreni	Provincia di COSENZA
	Foglio: 18 Particella: 304

Immobile

N.	DATI IDENTIFICATIVI			DATI CLASSAMENTO					DATI DERIVANTI DA	
	Foglio	Particella	Sub	Porz	Qualità Classe	Superficie(m²) ha are ca	Deduz	Reddito		
								Dominicale	Agrario	
1	18	304		-	ULIVETO 2	63 50		Euro 16,40	Euro 18,04	Tabella di variazione del 17/12/2008 n . 17007 .1/2008 in atti dal 17/12/2008 (protocollo n . CS0576985) TRASMISSIONE DATI AGEA AI SENSI DEL DL 3 .10 .2006 N .262
Notifica				Partita						
Annotazioni				variazione colturale eseguita ai sensi del dl 3 .10 .2006 n . 262 , convertito con modificazioni nella legge 24 .11 .2006 n . 286 e successive modificazioni (anno 2008) - qualita` dichiarata o parificata a coltura presente nel quadro tariffario del comune						

INTESTATO

N.	DATI ANAGRAFICI	CODICE FISCALE	DIRITTI E ONERI REALI
1	BRUNO Antonio nato a TARSIA il 31/05/1961	BRNNTN61E31L055F*	(1) Proprieta` per 1/1 in regime di separazione dei beni
DATI DERIVANTI DA		ISTRUMENTO (ATTO PUBBLICO) del 10/07/2009 Nota presentata con Modello Unico n . 14541 .1/2009 in atti dal 16/07/2009 Repertorio n .: 20541 Rogante: PERROTTA ADRIANA Sede: CASSANO ALLO IONIO COMPRAVENDITA	

 Rilasciata da: **Servizio Telematico**

Visura per immobile

Situazione degli atti informatizzati al 30/07/2012

Dati della richiesta	Comune di VILLAPIANA (Codice: B903)
	Provincia di COSENZA
Catasto Terreni	Foglio: 18 Particella: 305

Area di enti urbani e promiscui

N.	DATI IDENTIFICATIVI			DATI CLASSAMENTO					DATI DERIVANTI DA	
	Foglio	Particella	Sub	Porz	Qualità Classe	Superficie(m ²)	Deduz	Reddito		
						ha are ca			Dominicale	Agrario
1	18	305		-	ENTE URBANO	15 50				Tabella di variazione del 24/10/2006 n . 207485 .1/2006 in atti dal 24/10/2006 (protocollo n . CS0207485)
Notifica						Partita	1			
Annotazioni	atto di aggiornamento non conforme all' art.1,comma 8, del d.m.f. n. 701/94									

 Rilasciata da: **Servizio Telematico**

Dati della richiesta

Catasto: FABBRICATI

Comune: VILLAPIANA (B903) (CS)

Foglio: 18

Particella: 305

Elenco Unità Immobiliari Individuate											
N.	Foglio	Particella	Sub	Z.C.	Categoria	Classe	Consistenza	Partita	Rendita(Euro)	Rendita(Lire)	Indirizzo
1	18	305	1		A/2	1	9 vani		557,77	1.080.000	CONTRADA PONTICELLO, Piano T

Visura per immobile

Situazione degli atti informatizzati al 30/07/2012

Dati della richiesta	Comune di VILLAPIANA (Codice: B903)
Catasto Fabbricati	Provincia di COSENZA
	Foglio: 18 Particella: 305 Sub.: 1

Unità immobiliare

N.	DATI IDENTIFICATIVI				DATI DI CLASSAMENTO							DATI DERIVANTI DA
	Sezione Urbana	Foglio	Particella	Sub	Zona Cens.	Micro Zona	Categoria	Classe	Consistenza	Rendita		
1		18	305	1			A/2	1	9 vani		Euro 557,77	VARIAZIONE NEL CLASSAMENTO del 18/09/2007 n . 50980 .1/2007 in atti dal 18/09/2007 (protocollo n . CS0442753) VARIAZIONE DI CLASSAMENTO
Indirizzo		CONTRADA PONTICELLO piano: T;										
Notifica		in corso con prot. CS0444652/2007 del 19/09/2007				Partita		-		Mod.58		-
Annotazioni		classamento e rendita rettificati (d.m. 701/94)										

INTESTATO

N.	DATI ANAGRAFICI	CODICE FISCALE	DIRITTI E ONERI REALI
1	BRUNO Antonio nato a TARSIA il 31/05/1961	BRNNTN61E31L055F*	(1) Proprieta` per 1/1 in regime di separazione dei beni
DATI DERIVANTI DA		ISTRUMENTO (ATTO PUBBLICO) del 10/07/2009 Nota presentata con Modello Unico n . 14541 .1/2009 in atti dal 16/07/2009 Repertorio n .: 20541 Rogante: PERROTTA ADRIANA Sede: CASSANO ALLO IONIO COMPRAVENDITA	

 Rilasciata da: **Servizio Telematico**

DITTA 183

Visura per immobile

Situazione degli atti informatizzati al 30/07/2012

Dati della richiesta	Comune di VILLAPIANA (Codice: B903)
	Provincia di COSENZA
Catasto Terreni	Foglio: 18 Particella: 70

Immobile

N.	DATI IDENTIFICATIVI			DATI CLASSAMENTO						DATI DERIVANTI DA
	Foglio	Particella	Sub	Porz	Qualità Classe	Superficie(m²)	Deduz	Reddito		
						ha are ca		Dominicale	Agrario	
1	18	70		AA	ULIVETO 2	32 00		Euro 8,26	Euro 9,09	Tabella di variazione del 08/03/2007 n . 13193 .1/2007 in atti dal 08/03/2007 (protocollo n . CS0094437) TRASMISSIONE DATI AI SENSI DEL DECRETO 262 DEL 3 OTTOBRE 2006
				AB	PASC CESPUG 1	23 40		Euro 0,48	Euro 0,36	

Notifica		Partita	
Annotazioni	variazione colturale ex d.l. n. 262/06 - qualità dichiarata o parificata a coltura presente nel quadro tariffario		

INTESTATI

N.	DATI ANAGRAFICI	CODICE FISCALE	DIRITTI E ONERI REALI
1	CHIARADIA Domenico Lorenzo nato a SAN LORENZO BELLIZZI il 21/05/1939	CHRDNC39E21H961C*	(1) Proprieta` per 1/2
2	LA FROSCIA Rosetta nata a SAN LORENZO BELLIZZI il 18/06/1947	LFRRTT47H58H961C*	(1) Proprieta` per 1/2
DATI DERIVANTI DA		ISTRUMENTO (ATTO PUBBLICO) del 30/12/1988 Voltura n . 738089 in atti dal 21/02/1991 Repertorio n .: 11931 Rogante: LAURITO EMILIA Sede: TREBISACCE Registrazione: UR Sede: AMENDOLARA n: 117 del 18/01/1989	

 Rilasciata da: **Servizio Telematico**

DITTA 184

Visura per immobile

Situazione degli atti informatizzati al 25/10/2012

Dati della richiesta	Comune di VILLAPIANA (Codice: B903)
	Provincia di COSENZA
Catasto Terreni	Foglio: 18 Particella: 303

Immobile

N.	DATI IDENTIFICATIVI			DATI CLASSAMENTO					DATI DERIVANTI DA	
	Foglio	Particella	Sub	Porz	Qualità Classe	Superficie(m²)	Deduz	Reddito		
						ha are ca		Dominicale		Agrario
1	18	303		-	SEMINATIVO 3	30 00		Euro 7,75	Euro 3,87	VARIAZIONE D'UFFICIO del 11/08/2006 n . 2990 .1/2006 in atti dal 11/08/2006 (protocollo n . CS0163298)
Notifica					Partita					
Riserve				1 Atti di passaggio intermedi non esistenti						
Annotazioni				migliore precisazione di superficie						

INTESTATO

N.	DATI ANAGRAFICI	CODICE FISCALE	DIRITTI E ONERI REALI
1	VALENTINO Rodolfo nato a CERCHIARA DI CALABRIA il 19/12/1963	VLNRLF63T19C489F*	(1) Proprieta` per 1/1 in regime di comunione dei beni
DATI DERIVANTI DA		ISTRUMENTO (ATTO PUBBLICO) del 21/12/2006 Nota presentata con Modello Unico n . 31875 .1/2006 in atti dal 01/01/2007 Repertorio n .: 17209 Rogante: PERROTTA	
		ADRIANA Sede: CASSANO ALLO IONIO Registrazione: Sede: COMPRAVENDITA	

Unità immobiliari n. 1

Tributi erariali: Euro 0,90

Visura telematica

DITTA 185

Visura per immobile

Situazione degli atti informatizzati al 30/07/2012

Dati della richiesta	Comune di VILLAPIANA (Codice: B903)
	Provincia di COSENZA
Catasto Terreni	Foglio: 18 Particella: 349

Immobile

N.	DATI IDENTIFICATIVI			DATI CLASSAMENTO					DATI DERIVANTI DA	
	Foglio	Particella	Sub	Porz	Qualità Classe	Superficie(m ²)	Deduz	Reddito		
						ha are ca			Dominicale	Agrario
1	18	349		-	PASC CESPUG 1	42 77		Euro 0,88	Euro 0,66	Tipo mappale del 18/04/2011 n . 117241 .1/2011 in atti dal 18/04/2011 (protocollo n . CS0117241) presentato il 14/04/2011
Notifica						Partita				

INTESTATO

N.	DATI ANAGRAFICI	CODICE FISCALE	DIRITTI E ONERI REALI
1	VENTIMIGLIA Giovanni nato a PLATACI il 02/09/1937	VNTGNN37P02G733B*	(1) Proprieta` per 1000/1000

 Rilasciata da: **Servizio Telematico**

Visura per immobile

Situazione degli atti informatizzati al 18/05/2017

Dati della richiesta	Comune di VILLAPIANA (Codice: B903)
	Provincia di COSENZA
Catasto Terreni	Foglio: 18 Particella: 39

Immobile

N.	DATI IDENTIFICATIVI			DATI CLASSAMENTO					DATI DERIVANTI DA	
	Foglio	Particella	Sub	Porz	Qualità Classe	Superficie(m²)	Deduz	Reddito		
						ha are ca		Dominicale		Agrario
1	18	39		-	SEMINATIVO 3	47 10		Euro 12,16	Euro 6,08	VARIAZIONE IDENTIFICATIVI PER ALLINEAMENTO MAPPE del 29/12/2004 protocollo n. CS0392837 in atti dal 29/12/2004 (n. 33952.1/2004)
Notifica				Partita						

INTESTATO

N.	DATI ANAGRAFICI	CODICE FISCALE	DIRITTI E ONERI REALI
1	VENTIMIGLIA Giovanni nato a PLATACI il 02/09/1937	VNTGNN37P02G733B*	(1) Proprieta` per 1000/1000
DATI DERIVANTI DA		ISTRUMENTO (ATTO PUBBLICO) del 25/01/1979 Voltura in atti dal 21/02/1991 Repertorio n.: 32488 Rogante: CARELLI CARLO Sede: TREBISACCE Registrazione: UR Sede: AMENDOLARA Volume: 80 n: 70 del 25/01/1979 (n. 174080)	

Unità immobiliari n. 1

Tributi erariali: Euro 0,90

Visura telematica

* Codice Fiscale Validato in Anagrafe Tributaria

DITTA 186

Visura per immobile

Situazione degli atti informatizzati al 30/07/2012

Dati della richiesta	Comune di VILLAPIANA (Codice: B903)
	Provincia di COSENZA
Catasto Terreni	Foglio: 18 Particella: 307

Immobile

N.	DATI IDENTIFICATIVI			DATI CLASSAMENTO						DATI DERIVANTI DA
	Foglio	Particella	Sub	Porz	Qualità Classe	Superficie(m ²)	Deduz	Reddito		
						ha are ca			Dominicale	Agrario
1	18	307		-	ULIVETO 2	70 80		Euro 18,28	Euro 20,11	Tipo mappale del 08/02/2008 n . 62247 .1/2008 in atti dal 08/02/2008 (protocollo n . CS0062247)
Notifica						Partita				

INTESTATO

N.	DATI ANAGRAFICI	CODICE FISCALE	DIRITTI E ONERI REALI
1	LEONE Rosa nata a CERCHIARA DI CALABRIA il 14/07/1955	LNER5055L54C489P*	(1) Proprieta` per 1000/1000

 Rilasciata da: **Servizio Telematico**

Visura per immobile

Situazione degli atti informatizzati al 30/07/2012

Dati della richiesta	Comune di VILLAPIANA (Codice: B903)
	Provincia di COSENZA
Catasto Terreni	Foglio: 18 Particella: 252

Immobile

N.	DATI IDENTIFICATIVI			DATI CLASSAMENTO						DATI DERIVANTI DA		
	Foglio	Particella	Sub	Porz	Qualità Classe		Superficie(m ²)	Deduz	Reddito			
					ha	are ca			Dominicale		Agrario	
1	18	252		AA	ULIVETO	2	04	00		Euro 1,03	Euro 1,14	Tabella di variazione del 08/03/2007 n . 13216 .1/2007 in atti dal 08/03/2007 (protocollo n . CS0094467) TRASMISSIONE DATI AI SENSI DEL DECRETO 262 DEL 3 OTTOBRE 2006
				AB	PASC CESPUG	1	00	70		Euro 0,01	Euro 0,01	

Notifica		Partita	
Annotazioni	variazione colturale ex d.l. n. 262/06 - qualità dichiarata o parificata a coltura presente nel quadro tariffario		

INTESTATO

N.	DATI ANAGRAFICI	CODICE FISCALE	DIRITTI E ONERI REALI
1	LEONE Rosa nata a CERCHIARA DI CALABRIA il 14/07/1955	LNERO55L54C489P*	(1) Proprietà per 1000/1000
DATI DERIVANTI DA	del 26/06/2003 Frazionamento n. 2744.1/2003 in atti dal 26/06/2003 (protocollo n. 280313)		

 Rilasciata da: **Servizio Telematico**

DITTA 187

Visura per immobile

Situazione degli atti informatizzati al 30/07/2012

Dati della richiesta	Comune di VILLAPIANA (Codice: B903)
	Provincia di COSENZA
Catasto Terreni	Foglio: 18 Particella: 251

Immobile

N.	DATI IDENTIFICATIVI			DATI CLASSAMENTO						DATI DERIVANTI DA	
	Foglio	Particella	Sub	Porz	Qualità Classe		Superficie(m ²)	Deduz	Reddito		
									ha are ca		Dominicale
1	18	251		AA	ULIVETO	2	02 00		Euro 0,52	Euro 0,57	Tabella di variazione del 08/03/2007 n . 13215 .1/2007 in atti dal 08/03/2007 (protocollo n . CS0094466) TRASMISSIONE DATI AI SENSI DEL DECRETO 262 DEL 3 OTTOBRE 2006
				AB	PASC CESPUG	1	00 20		Euro 0,01	Euro 0,01	
Notifica							Partita				
Annotazioni	variazione colturale ex d.l. n. 262/06 - qualità dichiarata o parificata a coltura presente nel quadro tariffario										

INTESTATO

N.	DATI ANAGRAFICI	CODICE FISCALE	DIRITTI E ONERI REALI
1	REGIONE CALABRIA - RAMO ACQUEDOTTI con sede in CATANZARO	02205340793*	(1) Proprietà per 1/1
DATI DERIVANTI DA	DECRETO (DISPOSIZIONI DELLE AUTORITA') del 01/06/2004 Trascrizione n . 14561 .1/2004 in atti dal 22/07/2004 Repertorio n .: 238 Rogante: DEMANIO REGIONE CALABRIA Sede: CATANZARO DECRETO PER ACQUISIZIONE A TITOLO ORIGINARIO 7557		

 Rilasciata da: **Servizio Telematico**

Visura per immobile

Situazione degli atti informatizzati al 30/07/2012

Dati della richiesta	Comune di VILLAPIANA (Codice: B903)
	Provincia di COSENZA
Catasto Terreni	Foglio: 18 Particella: 254

Immobile

N.	DATI IDENTIFICATIVI			DATI CLASSAMENTO					DATI DERIVANTI DA	
	Foglio	Particella	Sub	Porz	Qualità Classe	Superficie(m ²)	Deduz	Reddito		
						ha are ca			Dominicale	Agrario
1	18	254		-	SEMINATIVO 3	01 40		Euro 0,36	Euro 0,18	VARIAZIONE IDENTIFICATIVI PER ALLINEAMENTO MAPPE del 31/12/2004 n . 34076 .1/2004 in atti dal 31/12/2004 (protocollo n . CS0394774)
Notifica				Partita						

INTESTATO

N.	DATI ANAGRAFICI	CODICE FISCALE	DIRITTI E ONERI REALI
1	REGIONE CALABRIA - RAMO ACQUEDOTTI con sede in CATANZARO	02205340793*	(1) Proprieta` per 1/1
DATI DERIVANTI DA		DECRETO (DISPOSIZIONI DELLE AUTORITA') del 01/06/2004 Trascrizione n . 14560 .1/2004 in atti dal 22/07/2004 Repertorio n .: 238 Rogante: DEMANIO REGIONE CALABRIA Sede: CATANZARO DECRETO PER ACQUISIZIONE A TITOLO ORIGINARIO 7557	

 Rilasciata da: **Servizio Telematico**

Visura per immobile

Situazione degli atti informatizzati al 30/07/2012

Dati della richiesta	Comune di VILLAPIANA (Codice: B903)
	Provincia di COSENZA
Catasto Terreni	Foglio: 18 Particella: 257

Immobile

N.	DATI IDENTIFICATIVI			DATI CLASSAMENTO						DATI DERIVANTI DA
	Foglio	Particella	Sub	Porz	Qualità Classe	Superficie(m ²)	Deduz	Reddito		
						ha are ca			Dominicale	Agrario
1	18	257		-	ULIVETO 2	00 65		Euro 0,17	Euro 0,18	Tabella di variazione del 02/03/2004 n . 11898 .1/1998 in atti dal 02/03/2004 (protocollo n . CS0056080) VAR . MOD . 26 A PROT . N . 11898/1998
Notifica				Partita						

INTESTATO

N.	DATI ANAGRAFICI	CODICE FISCALE	DIRITTI E ONERI REALI
1	REGIONE CALABRIA - RAMO ACQUEDOTTI con sede in CATANZARO	02205340793*	(1) Proprieta` per 1/1
DATI DERIVANTI DA		DECRETO (DISPOSIZIONI DELLE AUTORITA') del 01/06/2004 Voltura n . 12358 .1/2004 in atti dal 15/09/2004 (protocollo n . CS0264062) Repertorio n .: 238 Rogante: REGIONE CAL . Sede: CATANZARO Registrazione: UR Sede: COSENZA n: 4096 del 16/06/2004 IST . N .262346/04	

 Rilasciata da: **Servizio Telematico**

Visura per immobile

Situazione degli atti informatizzati al 30/07/2012

Dati della richiesta	Comune di VILLAPIANA (Codice: B903)
	Provincia di COSENZA
Catasto Terreni	Foglio: 18 Particella: 260

Immobile

N.	DATI IDENTIFICATIVI			DATI CLASSAMENTO					DATI DERIVANTI DA	
	Foglio	Particella	Sub	Porz	Qualità Classe	Superficie(m ²)	Deduz	Reddito		
						ha are ca			Dominicale	Agrario
1	18	260		-	SEMINATIVO 3	00 60		Euro 0,15	Euro 0,08	VARIAZIONE IDENTIFICATIVI PER ALLINEAMENTO MAPPE del 31/12/2004 n . 34079 .1/2004 in atti dal 31/12/2004 (protocollo n . CS0394777)
Notifica					Partita					

INTESTATO

N.	DATI ANAGRAFICI	CODICE FISCALE	DIRITTI E ONERI REALI
1	REGIONE CALABRIA - RAMO ACQUEDOTTI con sede in CATANZARO	02205340793*	(1) Proprieta` per 1/1
DATI DERIVANTI DA		DECRETO (DISPOSIZIONI DELLE AUTORITA') del 01/06/2004 Trascrizione n . 14558 .1/2004 in atti dal 22/07/2004 Repertorio n .: 238 Rogante: DEMANIO REGIONE CALABRIA Sede: CATANZARO DECRETO PER ACQUISIZIONE A TITOLO ORIGINARIO 7557	

 Rilasciata da: **Servizio Telematico**

DITTA 188

Visura per immobile

Situazione degli atti informatizzati al 30/07/2012

Dati della richiesta	Comune di VILLAPIANA (Codice: B903)
	Provincia di COSENZA
Catasto Terreni	Foglio: 18 Particella: 253

Immobile

N.	DATI IDENTIFICATIVI			DATI CLASSAMENTO						DATI DERIVANTI DA
	Foglio	Particella	Sub	Porz	Qualità Classe	Superficie(m²)	Deduz	Reddito		
						ha are ca			Dominicale	Agrario
1	18	253		-	SEMINATIVO 3	25 70		Euro 6,64	Euro 3,32	VARIAZIONE IDENTIFICATIVI PER ALLINEAMENTO MAPPE del 31/12/2004 n . 34075 .1/2004 in atti dal 31/12/2004 (protocollo n . CS0394773)
Notifica				Partita						

INTESTATO

N.	DATI ANAGRAFICI	CODICE FISCALE	DIRITTI E ONERI REALI
1	PALAZZO Ercole nato a VILLAPIANA il 23/02/1960	PLZRCL60B23B903T*	(1) Proprieta` per 1/1 in regime di separazione dei beni
DATI DERIVANTI DA		ISTRUMENTO (ATTO PUBBLICO) del 23/05/2011 Nota presentata con Modello Unico n . 11752 .2/2011 in atti dal 15/06/2011 Repertorio n .: 147567 Rogante: BILOTTI PAOLO	
		Sede: BIELLA DONAZIONE ACCETTATA	

 Rilasciata da: **Servizio Telematico**

Visura per immobile

Situazione degli atti informatizzati al 30/07/2012

Dati della richiesta	Comune di VILLAPIANA (Codice: B903)
Catasto Terreni	Provincia di COSENZA
	Foglio: 18 Particella: 255

Immobile

N.	DATI IDENTIFICATIVI			DATI CLASSAMENTO					DATI DERIVANTI DA		
	Foglio	Particella	Sub	Porz	Qualità Classe	Superficie(m ²)	Deduz	Reddito			
						ha are ca			Dominicale	Agrario	
1	18	255		-	SEMINATIVO 3	04 00		Euro 1,03	Euro 0,52	VARIAZIONE IDENTIFICATIVI PER ALLINEAMENTO MAPPE del 31/12/2004 n . 34077 .1/2004 in atti dal 31/12/2004 (protocollo n . CS0394775)	
Notifica				Partita							

INTESTATO

N.	DATI ANAGRAFICI	CODICE FISCALE	DIRITTI E ONERI REALI
1	PALAZZO Ercole nato a VILLAPIANA il 23/02/1960	PLZRCL60B23B903T*	(1) Proprieta` per 1/1 in regime di separazione dei beni
DATI DERIVANTI DA		ISTRUMENTO (ATTO PUBBLICO) del 23/05/2011 Nota presentata con Modello Unico n . 11752 .2/2011 in atti dal 15/06/2011 Repertorio n .: 147567 Rogante: BILOTTI PAOLO	
		Sede: BIELLA DONAZIONE ACCETTATA	

 Rilasciata da: **Servizio Telematico**

DITTA 189

Visura per immobile

Situazione degli atti informatizzati al 30/07/2012

Dati della richiesta	Comune di VILLAPIANA (Codice: B903)
	Provincia di COSENZA
Catasto Terreni	Foglio: 18 Particella: 256

Immobile

N.	DATI IDENTIFICATIVI			DATI CLASSAMENTO					DATI DERIVANTI DA	
	Foglio	Particella	Sub	Porz	Qualità Classe	Superficie(m ²)	Deduz	Reddito		
						ha are ca			Dominicale	Agrario
1	18	256		-	ULIVETO 2	07 90		Euro 2,04	Euro 2,24	Tabella di variazione del 02/03/2004 n . 11898 .1/1998 in atti dal 02/03/2004 (protocollo n . CS0056077) VAR . MOD . 26 A PROT . N . 11898/1998
Notifica						Partita				

INTESTATI

N.	DATI ANAGRAFICI	CODICE FISCALE	DIRITTI E ONERI REALI
1	RAGO Maria nata a CERCHIARA DI CALABRIA il 09/02/1961	RGAMRA61B49C489M*	(1) Proprieta` per 1/2
2	SANTAGADA Carmela nata a CERCHIARA DI CALABRIA il 13/03/1941	SNTCML41C53C489H*	(1) Proprieta` per 1/2
DATI DERIVANTI DA		DENUNZIA (NEI PASSAGGI PER CAUSA DI MORTE) del 12/12/2005 n . 37503 .3/2005 in atti dal 30/12/2005 (protocollo n . CS0290532) Registrazione: AP Sede:	
		CASTROVILLARI Volume: 287 n: 864 del 12/12/2005 SUCCESSIONE TESTAMENTARIA	

 Rilasciata da: **Servizio Telematico**

Visura per immobile

Situazione degli atti informatizzati al 30/07/2012

Dati della richiesta	Comune di VILLAPIANA (Codice: B903)
	Provincia di COSENZA
Catasto Terreni	Foglio: 18 Particella: 258

Immobile

N.	DATI IDENTIFICATIVI			DATI CLASSAMENTO					DATI DERIVANTI DA		
	Foglio	Particella	Sub	Porz	Qualità Classe	Superficie(m ²)	Deduz	Reddito			
						ha are ca			Dominicale	Agrario	
1	18	258		-	ULIVETO 2	03 65		Euro 0,94	Euro 1,04	Tabella di variazione del 02/03/2004 n . 11898 .1/1998 in atti dal 02/03/2004 (protocollo n . CS0056081) VAR . MOD . 26 A PROT . N . 11898/1998	
Notifica				Partita							

INTESTATI

N.	DATI ANAGRAFICI	CODICE FISCALE	DIRITTI E ONERI REALI
1	RAGO Maria nata a CERCHIARA DI CALABRIA il 09/02/1961	RGAMRA61B49C489M*	(1) Proprieta` per 1/2
2	SANTAGADA Carmela nata a CERCHIARA DI CALABRIA il 13/03/1941	SNTCML41C53C489H*	(1) Proprieta` per 1/2
DATI DERIVANTI DA		DENUNZIA (NEI PASSAGGI PER CAUSA DI MORTE) del 12/12/2005 n . 37503 .3/2005 in atti dal 30/12/2005 (protocollo n . CS0290532) Registrazione: AP Sede:	
		CASTROVILLARI Volume: 287 n: 864 del 12/12/2005 SUCCESSIONE TESTAMENTARIA	

 Rilasciata da: **Servizio Telematico**

DITTA 190

Visura per immobile

Situazione degli atti informatizzati al 30/07/2012

Dati della richiesta	Comune di VILLAPIANA (Codice: B903)
Catasto Terreni	Provincia di COSENZA
	Foglio: 18 Particella: 261

Immobile

N.	DATI IDENTIFICATIVI			DATI CLASSAMENTO					DATI DERIVANTI DA	
	Foglio	Particella	Sub	Porz	Qualità Classe	Superficie(m ²)	Deduz	Reddito		
						ha are ca			Dominicale	Agrario
1	18	261		-	SEMINATIVO 3	03 60		Euro 0,93	Euro 0,46	VARIAZIONE IDENTIFICATIVI PER ALLINEAMENTO MAPPE del 31/12/2004 n . 34080 .1/2004 in atti dal 31/12/2004 (protocollo n . CS0394778)
Notifica				Partita						

INTESTATO

N.	DATI ANAGRAFICI	CODICE FISCALE	DIRITTI E ONERI REALI
1	PESCE Giuseppe nato a VILLAPIANA il 05/10/1933	PSCGPP33R05B903G*	(1) Proprieta` per 1000/1000
DATI DERIVANTI DA del 26/06/2003 Frazionamento n. 2744.1/2003 in atti dal 26/06/2003 (protocollo n. 280313)			

 Rilasciata da: **Servizio Telematico**

Visura per immobile

Situazione degli atti informatizzati al 12/06/2013

Dati della richiesta	Comune di VILLAPIANA (Codice: B903)
	Provincia di COSENZA
Catasto Terreni	Foglio: 18 Particella: 91

Immobile

N.	DATI IDENTIFICATIVI			DATI CLASSAMENTO					DATI DERIVANTI DA	
	Foglio	Particella	Sub	Porz	Qualità Classe	Superficie(m ²) ha are ca	Deduz	Reddito		
1	18	91		-	FICHETO U	04 80		Euro 2,48 L. 4.800	Euro 1,98 L. 3.840	Impianto meccanografico del 16/04/1985
Notifica					Partita	2567				

INTESTATO

N.	DATI ANAGRAFICI	CODICE FISCALE	DIRITTI E ONERI REALI
1	PESCE Giuseppe nato a VILLAPIANA il 05/10/1933	PSCGPP33R05B903G*	(1) Proprieta` per 1000/1000

Unità immobiliari n. 1

Tributi erariali: Euro 0,90

Visura telematica

Visura per immobile

Situazione degli atti informatizzati al 12/06/2013

Dati della richiesta	Comune di VILLAPIANA (Codice: B903)
	Provincia di COSENZA
Catasto Terreni	Foglio: 18 Particella: 89

Immobile

N.	DATI IDENTIFICATIVI			DATI CLASSAMENTO						DATI DERIVANTI DA
	Foglio	Particella	Sub	Porz	Qualità Classe	Superficie(m²)	Deduz	Reddito		
						ha are ca		Dominicale	Agrario	
1	18	89		-	SEMINATIVO 3	22 00		Euro 5,68	Euro 2,84	VARIAZIONE IDENTIFICATIVI PER ALLINEAMENTO MAPPE del 29/12/2004 n . 33962 .1/2004 in atti dal 29/12/2004 (protocollo n . CS0392849)
Notifica					Partita					

INTESTATO

N.	DATI ANAGRAFICI	CODICE FISCALE	DIRITTI E ONERI REALI
1	PESCE Giuseppe nato a VILLAPIANA il 05/10/1933	PSCGPP33R05B903G*	(1) Proprieta` per 1000/1000

Unità immobiliari n. 1

Tributi erariali: Euro 0,90

Visura telematica

Visura per immobile

Situazione degli atti informatizzati al 12/06/2013

Dati della richiesta	Comune di VILLAPIANA (Codice: B903)
	Provincia di COSENZA
Catasto Terreni	Foglio: 18 Particella: 259

Immobile

N.	DATI IDENTIFICATIVI			DATI CLASSAMENTO						DATI DERIVANTI DA
	Foglio	Particella	Sub	Porz	Qualità Classe	Superficie(m²)	Deduz	Reddito		
						ha are ca		Dominicale	Agrario	
1	18	259		-	SEMINATIVO 3	08 10		Euro 2,09	Euro 1,05	VARIAZIONE IDENTIFICATIVI PER ALLINEAMENTO MAPPE del 31/12/2004 n . 34078 .1/2004 in atti dal 31/12/2004 (protocollo n . CS0394776)
Notifica				Partita						

INTESTATO

N.	DATI ANAGRAFICI	CODICE FISCALE	DIRITTI E ONERI REALI
1	PESCE Giuseppe nato a VILLAPIANA il 05/10/1933	PSCGPP33R05B903G*	(1) Proprieta` per 1000/1000
DATI DERIVANTI DA del 26/06/2003 Frazionamento n. 2744.1/2003 in atti dal 26/06/2003 (protocollo n. 280313)			

Unità immobiliari n. 1

Tributi erariali: Euro 0,90

Visura telematica

DITTA 191

Visura per immobile

Situazione degli atti informatizzati al 30/07/2012

Dati della richiesta	Comune di VILLAPIANA (Codice: B903)
	Provincia di COSENZA
Catasto Terreni	Foglio: 18 Particella: 268

Immobile

N.	DATI IDENTIFICATIVI			DATI CLASSAMENTO							DATI DERIVANTI DA		
	Foglio	Particella	Sub	Porz	Qualità Classe	Superficie(m²)			Deduz	Reddito			
						ha	are	ca		Dominicale		Agrario	
1	18	268		A	ULIVETO	2	2	56	10		Euro 66,13	Euro 72,75	Tabella di variazione del 13/03/1995 n . 1003 .1/2006 in atti dal 16/03/2006 (protocollo n . CS0056273) VARIAZIONE DI COLTURA DAL 15 .03 .1995
				B	SEMINATIVO	3	2	91	20		Euro 75,20	Euro 37,60	
				C	AGRUM ARANC	3	1	85	40		Euro 95,75	Euro 62,24	

Indirizzo	CONTRADA CAFARO		
Notifica		Partita	
Annotazioni	migliore precisazione di superficie		

INTESTATO

N.	DATI ANAGRAFICI	CODICE FISCALE	DIRITTI E ONERI REALI
1	GENOVESE Francesco nato a VILLAPIANA il 13/10/1932	GNVFNC32R13B903P*	(1) Proprieta` per 1000/1000
DATI DERIVANTI DA	del 26/06/2003 Frazionamento n. 2744.1/2003 in atti dal 26/06/2003 (protocollo n. 280313)		

 Rilasciata da: **Servizio Telematico**

DITTA 192

Visura storica per immobile

Situazione degli atti informatizzati dall'impianto meccanografico al 19/05/2017

Dati della richiesta	Comune di VILLAPIANA (Codice: B903)
Catasto Terreni	Provincia di COSENZA
	Foglio: 18 Particella: 28

INTESTATO

1	ZITO Maria Concetta nata a VILLAPIANA il 04/08/1972	ZTIMCN72M44B9030*	(1) Proprieta` per 1/1 in regime di separazione dei beni
---	---	-------------------	--

Situazione dell'Immobile dal 29/12/2004

N.	DATI IDENTIFICATIVI			DATI CLASSAMENTO					DATI DERIVANTI DA	
	Foglio	Particella	Sub	Porz	Qualità Classe	Superficie(m²)	Deduz	Reddito		
						ha are ca			Dominicale	Agrario
1	18	28		-	SEMINATIVO 2	65 00		Euro 25,18	Euro 11,75	VARIAZIONE IDENTIFICATIVI PER ALLINEAMENTO MAPPE del 29/12/2004 protocollo n. CS0392834 in atti dal 29/12/2004 (n. 33949.1/2004)
Notifica				Partita						

Situazione dell'Immobile dall'impianto meccanografico

N.	DATI IDENTIFICATIVI			DATI CLASSAMENTO					DATI DERIVANTI DA	
	Foglio	Particella	Sub	Porz	Qualità Classe	Superficie(m²)	Deduz	Reddito		
						ha are ca			Dominicale	Agrario
1	18	28		-	SEMINATIVO 2	65 00		Euro 25,18 L. 48.750	Euro 11,75 L. 22.750	Impianto meccanografico del 16/04/1985
Notifica				Partita		886				

L'intestazione alla data della richiesta deriva dai seguenti atti:

Situazione degli intestati dal 11/12/2015

N.	DATI ANAGRAFICI	CODICE FISCALE	DIRITTI E ONERI REALI
1	ZITO Maria Concetta nata a VILLAPIANA il 04/08/1972	ZTIMCN72M44B9030*	(1) Proprieta` per 1/1 in regime di separazione dei beni
DATI DERIVANTI DA		ISTRUMENTO (ATTO PUBBLICO) del 11/12/2015 Nota presentata con Modello Unico in atti dal 21/12/2015 Repertorio n.: 26135 Rogante: PERROTTA ADRIANA Sede: CASSANO ALL' IONIO Registrazione: Sede: COMPRAVENDITA (n. 22889.1/2015)	

Visura storica per immobile

Situazione degli atti informatizzati dall'impianto meccanografico al 19/05/2017

Situazione degli intestati dal 06/07/2007

N.	DATI ANAGRAFICI	CODICE FISCALE	DIRITTI E ONERI REALI
1	GRAMISCI Eliana nata in SVIZZERA il 29/07/1970	GRMLNE70L69Z133M*	(1) Proprieta` per 1/6 fino al 11/12/2015
2	GRAMISCI Francesco nato in SVIZZERA il 26/03/1969	GRMFNC69C26Z133C*	(1) Proprieta` per 1/6 fino al 11/12/2015
3	NICOLETTI Carmela nata a SAN LORENZO BELLIZZI il 25/04/1945	NCLCML45D65H961B*	(1) Proprieta` per 2/3 fino al 11/12/2015
DATI DERIVANTI DA		DENUNZIA (NEI PASSAGGI PER CAUSA DI MORTE) del 06/07/2007 protocollo n. CS0219819 in atti dal 27/11/2015 Registrazione: UR Sede: CASTROVILLARI Volume: 9990 n: 1032 del 17/11/2015 DENUNCIA DI SUCCESSIONE (n. 19527.1/2015)	

Situazione degli intestati relativa ad atto del 27/10/1979 (antecedente all'impianto meccanografico)

N.	DATI ANAGRAFICI	CODICE FISCALE	DIRITTI E ONERI REALI
1	GRAMISCI Emanuele nato a PLATACI il 19/07/1939	GRMMNL39L19G733M*	CIASCUNO PER I PROPRI DIRITTI fino al 06/07/2007
2	NICOLETTI Carmela nata a SAN LORENZO BELLIZZI il 25/04/1945	NCLCML45D65H961B*	CIASCUNO PER I PROPRI DIRITTI fino al 06/07/2007
DATI DERIVANTI DA		ISTRUMENTO (ATTO PUBBLICO) del 27/10/1979 Voltura in atti dal 21/02/1991 Repertorio n.: 33435 Rogante: CARELLI CARLO Sede: TREBISACCE Registrazione: UR Sede: AMENDOLARA Volume: 80 n: 569 del 12/11/1979 (n. 431280)	

Situazione degli intestati dall'impianto meccanografico

N.	DATI ANAGRAFICI	CODICE FISCALE	DIRITTI E ONERI REALI
1	VITOLA Luigi;FU FRANCESCO		fino al 27/10/1979
DATI DERIVANTI DA		Impianto meccanografico del 16/04/1985	

Unità immobiliari n. 1

Tributi erariali: Euro 0,90

Visura telematica

* Codice Fiscale Validato in Anagrafe Tributaria

DITTA 193A

Visura per immobile

Situazione degli atti informatizzati al 30/07/2012

Dati della richiesta	Comune di VILLAPIANA (Codice: B903)
	Provincia di COSENZA
Catasto Terreni	Foglio: 19 Particella: 107

Immobile

N.	DATI IDENTIFICATIVI			DATI CLASSAMENTO					DATI DERIVANTI DA	
	Foglio	Particella	Sub	Porz	Qualità Classe	Superficie(m²)	Deduz	Reddito		
						ha are ca		Dominicale		Agrario
1	19	107		-	SEMINATIVO 4	37 70		Euro 4,87 L. 9.425	Euro 3,50 L. 6.786	Impianto meccanografico del 16/04/1985
Notifica					Partita					

INTESTATI

N.	DATI ANAGRAFICI	CODICE FISCALE	DIRITTI E ONERI REALI
1	PESCE Antonietta nata a VILLAPIANA il 14/09/1967	PSCNNT67P54B903Q*	(1) Proprieta` per 1/6
2	PESCE Gaetano nato a CERCHIARA DI CALABRIA il 16/02/1938	PSCGTN38B16C489A*	(1) Proprieta` per 4/6
3	PESCE Gioacchino nato a CORIGLIANO CALABRO il 09/02/1963	PSCGCH63B09D005W*	(1) Proprieta` per 1/6
DATI DERIVANTI DA		DENUNZIA (NEI PASSAGGI PER CAUSA DI MORTE) del 12/01/2004 n . 3452 .2/2005 in atti dal 09/02/2005 (protocollo n . CS0043621) Registrazione: UU Sede: CASTROVILLARI Volume: 287 n: 18 del 11/01/2005	

 Rilasciata da: **Servizio Telematico**

Visura per immobile

Situazione degli atti informatizzati al 30/07/2012

Dati della richiesta	Comune di VILLAPIANA (Codice: B903)
	Provincia di COSENZA
Catasto Terreni	Foglio: 19 Particella: 104

Immobile

N.	DATI IDENTIFICATIVI			DATI CLASSAMENTO						DATI DERIVANTI DA		
	Foglio	Particella	Sub	Porz	Qualità Classe		Superficie(m ²)	Deduz	Reddito			
					ha	are ca			Dominicale		Agrario	
1	19	104		AA	SEMINATIVO	3	47	00		Euro 12,14	Euro 6,07	Tabella di variazione del 08/03/2007 n . 13238 .1/2007 in atti dal 08/03/2007 (protocollo n . CS0094502) TRASMISSIONE DATI AI SENSI DEL DECRETO 262 DEL 3 OTTOBRE 2006
				AB	PASC CESPUG	2	82	20		Euro 0,85	Euro 0,42	
Notifica							Partita					
Annotazioni	variazione culturale ex d.l. n. 262/06 - qualità dichiarata o parificata a coltura presente nel quadro tariffario											

INTESTATI

N.	DATI ANAGRAFICI	CODICE FISCALE	DIRITTI E ONERI REALI
1	PESCE Antonietta nata a VILLAPIANA il 14/09/1967	PSCNNT67P54B903Q*	(1) Proprieta` per 1/6
2	PESCE Gaetano nato a CERCHIARA DI CALABRIA il 16/02/1938	PSCGTN38B16C489A*	(1) Proprieta` per 4/6
3	PESCE Gioacchino nato a CORIGLIANO CALABRO il 09/02/1963	PSCGCH63B09D005W*	(1) Proprieta` per 1/6
DATI DERIVANTI DA	DENUNZIA (NEI PASSAGGI PER CAUSA DI MORTE) del 12/01/2004 n . 3452 .2/2005 in atti dal 09/02/2005 (protocollo n . CS0043621) Registrazione: UU Sede: CASTROVILLARI Volume: 287 n: 18 del 11/01/2005		

 Rilasciata da: **Servizio Telematico**

DITTA 193B

Visura per immobile

Situazione degli atti informatizzati al 12/06/2013

Dati della richiesta	Comune di VILLAPIANA (Codice: B903)
	Provincia di COSENZA
Catasto Terreni	Foglio: 19 Particella: 105

Immobile

N.	DATI IDENTIFICATIVI			DATI CLASSAMENTO						DATI DERIVANTI DA	
	Foglio	Particella	Sub	Porz	Qualità Classe		Superficie(m²) ha are ca	Deduz	Reddito		
									Dominicale		Agrario
1	19	105		AA	ULIVETO	2	38 00		Euro 9,81	Euro 10,79	Tabella di variazione del 08/03/2007 n . 13239 .1/2007 in atti dal 08/03/2007 (protocollo n . CS0094503) TRASMISSIONE DATI AI SENSI DEL DECRETO 262 DEL 3 OTTOBRE 2006
				AB	PASC CESPUG	2	16 00		Euro 0,17	Euro 0,08	

Notifica		Partita	
Annotazioni	variazione culturale ex d.l. n. 262/06 - qualità dichiarata o parificata a coltura presente nel quadro tariffario		

INTESTATI

N.	DATI ANAGRAFICI	CODICE FISCALE	DIRITTI E ONERI REALI
1	PESCE Antonietta nata a VILLAPIANA il 14/09/1967	PSCNNT67P54B903Q*	(1) Proprieta` per 1/3
2	PESCE Gaetano nato a CERCHIARA DI CALABRIA il 16/02/1938	PSCGTN38B16C489A*	(1) Proprieta` per 1/3
3	PESCE Gioacchino nato a CORIGLIANO CALABRO il 09/02/1963	PSCGCH63B09D005W*	(1) Proprieta` per 1/3
DATI DERIVANTI DA		DENUNZIA (NEI PASSAGGI PER CAUSA DI MORTE) del 12/01/2004 n . 3452 .1/2005 in atti dal 09/02/2005 (protocollo n . CS0043621) Registrazione: UU Sede: CASTROVILLARI Volume: 287 n: 18 del 11/01/2005	

Unità immobiliari n. 1

Tributi erariali: Euro 0,90

Visura telematica

DITTA 194

Visura per immobile

Situazione degli atti informatizzati al 30/07/2012

Dati della richiesta	Comune di VILLAPIANA (Codice: B903)
	Provincia di COSENZA
Catasto Terreni	Foglio: 19 Particella: 44

Immobile

N.	DATI IDENTIFICATIVI			DATI CLASSAMENTO					DATI DERIVANTI DA	
	Foglio	Particella	Sub	Porz	Qualità Classe	Superficie(m ²)	Deduz	Reddito		
						ha are ca			Dominicale	Agrario
1	19	44		-	SEMINATIVO 2	22 00		Euro 8,52 L. 16.500	Euro 3,98 L. 7.700	Impianto meccanografico del 16/04/1985
Notifica						Partita	2903			

INTESTATO

N.	DATI ANAGRAFICI	CODICE FISCALE	DIRITTI E ONERI REALI
1	NICOLETTI Pietro nato a SAN LORENZO BELLIZZI il 06/06/1940	NCLPTR40H06H961R*	(1) Proprieta` per 1000/1000

 Rilasciata da: **Servizio Telematico**

Visura per immobile

Situazione degli atti informatizzati al 30/07/2012

Dati della richiesta	Comune di VILLAPIANA (Codice: B903)
	Provincia di COSENZA
Catasto Terreni	Foglio: 19 Particella: 245

Immobile

N.	DATI IDENTIFICATIVI			DATI CLASSAMENTO						DATI DERIVANTI DA	
	Foglio	Particella	Sub	Porz	Qualità Classe	Superficie(m ²)		Deduz	Reddito		
						ha are ca			Dominicale	Agrario	
1	19	245		-	PASC CESPUG	2	1 04 20		Euro 1,08	Euro 0,54	Tipo mappale del 05/08/2008 n . 340226 .1/2008 in atti dal 05/08/2008 (protocollo n . CS0340226)
Notifica							Partita				

INTESTATO

N.	DATI ANAGRAFICI	CODICE FISCALE	DIRITTI E ONERI REALI
1	NICOLETTI Pietro nato a SAN LORENZO BELLIZZI il 06/06/1940	NCLPTR40H06H961R*	(1) Proprieta` per 1000/1000

 Rilasciata da: **Servizio Telematico**

DITTA 195

Visura per immobile

Situazione degli atti informatizzati al 16/05/2013

Dati della richiesta	Comune di VILLAPIANA (Codice: B903)
	Provincia di COSENZA
Catasto Terreni	Foglio: 19 Particella: 109

Immobile

N.	DATI IDENTIFICATIVI			DATI CLASSAMENTO						DATI DERIVANTI DA
	Foglio	Particella	Sub	Porz	Qualità Classe	Superficie(m²)	Deduz	Reddito		
						ha are ca		Dominicale	Agrario	
1	19	109		AA	ULIVETO 2	27 00		Euro 6,97	Euro 7,67	Tabella di variazione del 08/03/2007 n . 13240 .1/2007 in atti dal 08/03/2007 (protocollo n . CS0094504) TRASMISSIONE DATI AI SENSI DEL DECRETO 262 DEL 3 OTTOBRE 2006
				AB	SEMINATIVO 4	07 20		Euro 0,93	Euro 0,67	
Notifica				Partita						
Annotazioni				variazione colturale ex d.l. n. 262/06 - qualità dichiarata o parificata a coltura presente nel quadro tariffario						

INTESTATO

N.	DATI ANAGRAFICI	CODICE FISCALE	DIRITTI E ONERI REALI
1	LAURENZANO Salvatore nato a PLATACI il 05/09/1901		(1) Proprieta` per 1000/1000

Unità immobiliari n. 1

Tributi erariali: Euro 0,90

Visura telematica

DITTA 196

Visura per immobile

Situazione degli atti informatizzati al 25/10/2012

Dati della richiesta	Comune di VILLAPIANA (Codice: B903)
	Provincia di COSENZA
Catasto Terreni	Foglio: 19 Particella: 89

Immobile

N.	DATI IDENTIFICATIVI			DATI CLASSAMENTO						DATI DERIVANTI DA		
	Foglio	Particella	Sub	Porz	Qualità Classe		Superficie(m ²)	Deduz	Reddito			
									ha are ca		Dominicale	Agrario
1	19	89		AA	SEMINATIVO	3	15	27		Euro 3,94	Euro 1,97	Tabella di variazione del 12/12/2007 n . 77928 .1/2007 in atti dal 12/12/2007 (protocollo n . CS0578209) TRASMISSIONE DATI AGEA AI SENSI DEL DL 3 .10 .2006 N .262
				AB	ULIVETO	2	80	33		Euro 20,74	Euro 22,82	
Notifica				Partita								
Annotazioni				variazione colturale eseguita ai sensi del dl 3 .10 .2006 n . 262 , convertito con modificazioni nella legge 24 .11 .2006 n . 286 (anno 2007) - qualita` dichiarata o parificata a coltura presente nel quadro tariffario del comune								

INTESTATO

N.	DATI ANAGRAFICI	CODICE FISCALE	DIRITTI E ONERI REALI
1	ZACCARO Luigi nato a VILLAPIANA il 28/07/1957	ZCCLGU57L28B903U*	(1) Proprieta` per 1000/1000
DATI DERIVANTI DA		ISTRUMENTO (ATTO PUBBLICO) del 10/05/1983 Voltura n . 3461 .3/1983 in atti dal 28/01/1992 Repertorio n .: 39210 Rogante: CARELLI CARLO Sede: TREBISACCE	
Registrazione: Sede: AMENDOLARA Volume: 83 n: 407 del 23/05/1983			

Unità immobiliari n. 1

Tributi erariali: Euro 0,90

Visura telematica

DITTA 197

Visura per immobile

Situazione degli atti informatizzati al 25/10/2012

Dati della richiesta	Comune di VILLAPIANA (Codice: B903)
	Provincia di COSENZA
Catasto Terreni	Foglio: 19 Particella: 264

Immobile

N.	DATI IDENTIFICATIVI			DATI CLASSAMENTO					DATI DERIVANTI DA		
	Foglio	Particella	Sub	Porz	Qualità Classe	Superficie(m ²)	Deduz	Reddito			
						ha are ca			Dominicale	Agrario	
1	19	264		-	SEMINATIVO 3	78 96		Euro 20,39	Euro 10,19	Tipo mappale del 13/07/2010 n . 211376 .1/2010 in atti dal 13/07/2010 (protocollo n . CS0211376) presentato il 12/07/2010 PER NUOVA COSTRUZIONE	
Notifica				Partita							

INTESTATO

N.	DATI ANAGRAFICI	CODICE FISCALE	DIRITTI E ONERI REALI
1	ZUCARO Silvana Franca nata a VILLAPIANA il 11/09/1959	ZCRSVN59P51B903D*	(1) Proprieta` per 1/1

Unità immobiliari n. 1

Tributi erariali: Euro 0,90

Visura telematica

Visura per immobile

Situazione degli atti informatizzati al 18/05/2017

Dati della richiesta	Comune di VILLAPIANA (Codice: B903)
	Provincia di COSENZA
Catasto Terreni	Foglio: 19 Particella: 232

Area di enti urbani e promiscui

N.	DATI IDENTIFICATIVI			DATI CLASSAMENTO						DATI DERIVANTI DA	
	Foglio	Particella	Sub	Porz	Qualità Classe	Superficie(m²) ha are ca	Deduz	Reddito			
								Dominicale	Agrario		
1	19	232		-	ENTE URBANO	08 31					Tipo mappale del 25/01/2008 protocollo n. CS0038475 in atti dal 25/01/2008 (n. 38475.1/2008)
Notifica						Partita	1				

Unità immobiliari n. 1

Tributi erariali: Euro 0,90

Visura telematica


* Codice Fiscale Validato in Anagrafe Tributaria

Agenzia delle Entrate
CATASTO FABBRICATI
Ufficio Provinciale di
Cosenza

ELABORATO PLANIMETRICO	
Compilato da: Le Rose Giuseppe	
Iscritto all'albo: Geometri	
Prov. Cosenza	N. 2124

Comune di Villapiana	Protocollo n. CS0171162 del 26/10/2016
Sezione: Foglio: 19 Particella: 232	Tipo Mappale n. del

Dimostrazione grafica dei subalterni Scala 1 : 500



Catasto dei Fabbricati - Situazione al 19/05/2017 - Comune di VILLAPIANA (B903) - < Foglio: 19 - Particella: 232 - Elaborato planimetrico >

Direzione Provinciale di Cosenza
Ufficio Provinciale - Territorio
Servizi Catastali
Comune di: VILLAPIANA
Elenco Subalterni

ACCERTAMENTO DELLA PROPRIETA IMMOBILIARE URBANA
ELENCO DEI SUBALTERNI ASSEGNATI

Comune	Sezione	Foglio 19	Particella 232	Tipo mappale		del:
VILLAPIANA						
Sub	UBICAZIONE via/piazza	n° civ	Piani	Scala	Int.	DESCRIZIONE
1						SOPPRESSO
2						SOPPRESSO
3	contrada ponticello	SNC	T			UNITA' COLLABENTI

Unità immobiliari n. 3

Tributi erariali: 0,00

Visura telematica

* Codice Fiscale Validato in Anagrafe Tributaria

Visura per immobile

Situazione degli atti informatizzati al 19/05/2017

Data: 19/05/2017 - Ora: 12.51.51 Fine

Visura n.: T177437 Pag: 1

Dati della richiesta	Comune di VILLAPIANA (Codice: B903)
Catasto Fabbricati	Provincia di COSENZA Foglio: 19 Particella: 232 Sub.: 3

Unità immobiliare

N.	DATI IDENTIFICATIVI				DATI DI CLASSAMENTO							DATI DERIVANTI DA
	Sezione Urbana	Foglio	Particella	Sub	Zona Cens.	Micro Zona	Categoria	Classe	Consistenza	Superficie Catastale	Rendita	
1		19	232	3			unità collabenti					VARIAZIONE del 25/10/2016 protocollo n. CS0171162 in atti dal 26/10/2016 FUS, VDE (n. 69860.1/2016)

Indirizzo	CONTRADA PONTICELLO SNC piano: T;
------------------	-----------------------------------

INTESTATO

N.	DATI ANAGRAFICI	CODICE FISCALE	DIRITTI E ONERI REALI
1	ZUCARO Silvana Franca nata a VILLAPIANA il 11/09/1959	ZCRSVN59P51B903D*	(1) Proprieta` per 1/1

Unità immobiliari n. 1

Tributi erariali: Euro 0,90

Visura telematica

* Codice Fiscale Validato in Anagrafe Tributaria

DITTA 198

Visura storica per immobile

Situazione degli atti informatizzati dall'impianto meccanografico al 19/05/2017

Dati della richiesta	Comune di VILLAPIANA (Codice: B903)
Catasto Terreni	Provincia di COSENZA Foglio: 19 Particella: 14

INTESTATO

1	FEDERICO Paolo nato a CORIGLIANO CALABRO il 08/12/1977	FDRPLA77T08D005N*	(1) Proprieta` per 1/1 in regime di separazione dei beni
---	--	-------------------	--

Situazione dell'Immobile dal 09/06/2016

N.	DATI IDENTIFICATIVI			DATI CLASSAMENTO					DATI DERIVANTI DA			
	Foglio	Particella	Sub	Porz	Qualità Classe	Superficie(m²)		Deduz	Reddito			
						ha	are		ca	Dominicale	Agrario	
1	19	14		-	FRUTT IRRIG U	2	87	80		Euro 371,59	Euro 126,34	Variazione del 09/06/2016 protocollo n. CS0084219 in atti dal 09/06/2016 (n. 1616.1/2016)
Notifica					Partita							
Annotazioni		di stadio: variazione di qualita` su dichiarazione di parte-classamento per parificazione con la qualita` 50 - agrum aranc , classe 02; di immobile: passaggi intermedi da esaminare										

Situazione dell'Immobile dall'impianto meccanografico

N.	DATI IDENTIFICATIVI			DATI CLASSAMENTO					DATI DERIVANTI DA			
	Foglio	Particella	Sub	Porz	Qualità Classe	Superficie(m²)		Deduz	Reddito			
						ha	are		ca	Dominicale	Agrario	
1	19	14		-	SEMINATIVO 3	2	87	80		L. 143.900	L. 71.950	Impianto meccanografico del 16/04/1985
Notifica					Partita		488					

L'intestazione alla data della richiesta deriva dai seguenti atti:

Situazione degli intestati dal 09/02/2015

N.	DATI ANAGRAFICI	CODICE FISCALE	DIRITTI E ONERI REALI
1	FEDERICO Paolo nato a CORIGLIANO CALABRO il 08/12/1977	FDRPLA77T08D005N*	(1) Proprieta` per 1/1 in regime di separazione dei beni
DATI DERIVANTI DA		ISTRUMENTO (ATTO PUBBLICO) del 09/02/2015 Nota presentata con Modello Unico in atti dal 17/02/2015 Repertorio n.: 12352 Rogante: VITERITTI LUIGI Sede: CASTROVILLARI Registrazione: Sede: COMPRAVENDITA (n. 3132.1/2015)	

Visura storica per immobile

Situazione degli atti informatizzati dall'impianto meccanografico al 19/05/2017

Situazione degli intestati dal 09/08/2000

N.	DATI ANAGRAFICI	CODICE FISCALE	DIRITTI E ONERI REALI
1	ALTOMARE Laura nata a CASSANO ALL'IONIO il 20/10/1955	LTMLRA55R60C002X*	(1) Proprieta` per 1/1 in regime di separazione dei beni fino al 09/02/2015
DATI DERIVANTI DA		ISTRUMENTO (ATTO PUBBLICO) del 09/08/2000 protocollo n. 342467 Voltura in atti dal 30/10/2001 Repertorio n.: 4859 Rogante: NOT. LABONIA Sede: CASSANO ALL'IONIO Registrazione: UR Sede: CASTROVILLARI n: 595 del 28/08/2000 COMPRAVENDITA (n. 158928.1/2000)	

Situazione degli intestati dal 09/08/2000

N.	DATI ANAGRAFICI	CODICE FISCALE	DIRITTI E ONERI REALI
1	ALTOMARE Laura nata a CASSANO ALL'IONIO il 20/10/1955	LTMLRA55R60C002X*	(1) Proprieta` per 1/1 in regime di separazione dei beni fino al 09/08/2000
DATI DERIVANTI DA		ISTRUMENTO (ATTO PUBBLICO) del 09/08/2000 protocollo n. 158928 Trascrizione in atti dal 18/09/2000 Repertorio n.: 4859 Rogante: LABONIA GUGLIELMO Sede: CASSANO ALL'IONIO Registrazione: Sede: COMPRAVENDITA (n. 13204.1/2000)	

Situazione degli intestati dal 02/09/1998

N.	DATI ANAGRAFICI	CODICE FISCALE	DIRITTI E ONERI REALI
1	RIMOLI S.A.S. DI MARCO RIMOLI E C. con sede in VILLAPIANA	02024130789	(1) Proprieta` per 1000/1000 fino al 09/08/2000
DATI DERIVANTI DA		ISTRUMENTO (ATTO PUBBLICO) del 02/09/1998 Voltura in atti dal 17/11/1998 Repertorio n.: 55444 Rogante: GIUSEPPE SPEZZANO Sede: CORIGLIANO CALABRO Registrazione: (n. 6372.1/1998)	

Situazione degli intestati dall'impianto meccanografico

N.	DATI ANAGRAFICI	CODICE FISCALE	DIRITTI E ONERI REALI
1	GENOVESE Domenico nato a VILLAPIANA il 24/03/1907	GNVDNC07C24B903M*	TUTORE fino al 02/09/1998
2	GENOVESE Leonarda;PATRIZIA DI DOMENICO MINORE nata a VILLAPIANA il 06/11/1951		PER I PROPRI DIRITTI fino al 02/09/1998
DATI DERIVANTI DA		Impianto meccanografico del 16/04/1985	

Unità immobiliari n. 1

Tributi erariali: Euro 0,90

Visura telematica

* Codice Fiscale Validato in Anagrafe Tributaria

DITTA 199

Visura per immobile

Situazione degli atti informatizzati al 30/07/2012

Dati della richiesta	Comune di VILLAPIANA (Codice: B903)
	Provincia di COSENZA
Catasto Terreni	Foglio: 19 Particella: 1

Immobile

N.	DATI IDENTIFICATIVI			DATI CLASSAMENTO						DATI DERIVANTI DA			
	Foglio	Particella	Sub	Porz	Qualità Classe		Superficie(m ²)		Deduz		Reddito		
							ha	are			ca	Dominicale	Agrario
1	19	1		AA	SEMINATIVO	2	2	14	94		Euro 83,26	Euro 38,85	Tabella di variazione del 12/12/2007 n . 77913 .1/2007 in atti dal 12/12/2007 (protocollo n . CS0578194) TRASMISSIONE DATI AGEA AI SENSI DEL DL 3 .10 .2006 N .262
				AB	ULIVETO	2			58		66	Euro 15,15	
Notifica				Partita									
Annotazioni				variazione culturale eseguita ai sensi del dl 3 .10 .2006 n . 262 , convertito con modificazioni nella legge 24 .11 .2006 n . 286 (anno 2007) - qualita` dichiarata o parificata a cultura presente nel quadro tariffario del comune									

INTESTATI

N.	DATI ANAGRAFICI	CODICE FISCALE	DIRITTI E ONERI REALI
1	BASILE Antonietta nata a VILLAPIANA il 09/08/1963	BSLNNT63M49B903I*	(1) Proprieta` per 1/6
2	BASILE Eufemia nata a VILLAPIANA il 10/01/1970	BSLFME70A50B903Y*	(1) Proprieta` per 1/6
3	BASILE Maddalena nata a VILLAPIANA il 27/09/1957	BSLMDL57P67B903X*	(1) Proprieta` per 1/6
4	BASILE Sabrina nata a VILLAPIANA il 09/03/1975	BLSLRN75C49B903M	(1) Proprieta` per 1/6
5	LA VITOLA Lucrezia nata a VILLAPIANA il 06/03/1930	LVTLRZ30C46B903N*	(1) Proprieta` per 2/6
DATI DERIVANTI DA		DENUNZIA (NEI PASSAGGI PER CAUSA DI MORTE) del 02/03/1988 n . 14644 .1/2008 in atti dal 16/07/2008 (protocollo n . CS0314017) Registrazione: UU Sede: AMENDOLARA Volume: 136 n: 184 del 16/08/1988	

 Rilasciata da: **Servizio Telematico**

DITTA 200

Visura per immobile

Situazione degli atti informatizzati al 30/07/2012

Dati della richiesta	Comune di VILLAPIANA (Codice: B903)
	Provincia di COSENZA
Catasto Terreni	Foglio: 19 Particella: 87

Immobile

N.	DATI IDENTIFICATIVI			DATI CLASSAMENTO						DATI DERIVANTI DA		
	Foglio	Particella	Sub	Porz	Qualità Classe	Superficie(m²)		Deduz	Reddito			
						ha	are ca		Dominicale		Agrario	
1	19	87		AA	SEMINATIVO 2	1	43	07		Euro 55,42	Euro 25,86	Tabella di variazione del 12/12/2007 n . 77927 .1/2007 in atti dal 12/12/2007 (protocollo n . CS0578208) TRASMISSIONE DATI AGEA AI SENSI DEL DL 3 .10 .2006 N .262
				AB	ULIVETO 2		07	63		Euro 1,97	Euro 2,17	

Notifica		Partita	
Annotazioni	variazione culturale eseguita ai sensi del dl 3 .10 .2006 n . 262 , convertito con modificazioni nella legge 24 .11 .2006 n . 286 (anno 2007) - qualita` dichiarata o parificata a coltura presente nel quadro tariffario del comune		

INTESTATO

N.	DATI ANAGRAFICI	CODICE FISCALE	DIRITTI E ONERI REALI
1	MOTTA Rosa Lina nata a VILLAPIANA il 11/12/1954	MTTRLN54T51B903U*	(1) Proprieta` per 1000/1000
DATI DERIVANTI DA		ISTRUMENTO (ATTO PUBBLICO) del 30/11/1999 Voltura n. 8154.1/1999 in atti dal 30/12/1999 Repertorio n.: 3993 Rogante: PERROTTA ADRIANA Sede: ACRI	

 Rilasciata da: **Servizio Telematico**

Visura per immobile

Situazione degli atti informatizzati al 30/07/2012

Dati della richiesta	Comune di VILLAPIANA (Codice: B903)
	Provincia di COSENZA
Catasto Terreni	Foglio: 19 Particella: 88

Immobile

N.	DATI IDENTIFICATIVI			DATI CLASSAMENTO					DATI DERIVANTI DA		
	Foglio	Particella	Sub	Porz	Qualità Classe	Superficie(m²)	Deduz	Reddito			
						ha are ca			Dominicale	Agrario	
1	19	88		-	PASC CESPUG	2	06 40		Euro 0,07 L. 128	Euro 0,03 L. 64	Impianto meccanografico del 16/04/1985
Notifica						Partita	1296				

INTESTATO

N.	DATI ANAGRAFICI	CODICE FISCALE	DIRITTI E ONERI REALI
1	MOTTA Rosa Lina nata a VILLAPIANA il 11/12/1954	MTTRLN54T51B903U*	(1) Proprieta` per 1000/1000
DATI DERIVANTI DA		ISTRUMENTO (ATTO PUBBLICO) del 30/11/1999 Voltura n. 8154.1/1999 in atti dal 30/12/1999 Repertorio n.: 3993 Rogante: PERROTTA ADRIANA Sede: ACRI	

 Rilasciata da: **Servizio Telematico**

Visura per immobile

Situazione degli atti informatizzati al 12/06/2013

Dati della richiesta	Comune di VILLAPIANA (Codice: B903)
	Provincia di COSENZA
Catasto Terreni	Foglio: 19 Particella: 80

Immobile

N.	DATI IDENTIFICATIVI			DATI CLASSAMENTO					DATI DERIVANTI DA	
	Foglio	Particella	Sub	Porz	Qualità Classe	Superficie(m²) ha are ca	Deduz	Reddito		
1	19	80		-	PASC CESPUG 1	19 14		Euro 0,40 L. 766	Euro 0,30 L. 574	Impianto meccanografico del 16/04/1985
Notifica					Partita	1296				

INTESTATO

N.	DATI ANAGRAFICI	CODICE FISCALE	DIRITTI E ONERI REALI
1	MOTTA Rosa Lina nata a VILLAPIANA il 11/12/1954	MTTRLN54T51B903U*	(1) Proprieta` per 1000/1000
DATI DERIVANTI DA		ISTRUMENTO (ATTO PUBBLICO) del 30/11/1999 Voltura n. 8154.1/1999 in atti dal 30/12/1999 Repertorio n.: 3993 Rogante: PERROTTA ADRIANA Sede: ACRI Registrazione:	

Unità immobiliari n. 1

Tributi erariali: Euro 0,90

Visura telematica

DITTA 201

Visura per immobile

Situazione degli atti informatizzati al 30/07/2012

Dati della richiesta	Comune di VILLAPIANA (Codice: B903)
	Provincia di COSENZA
Catasto Terreni	Foglio: 19 Particella: 84

Immobile

N.	DATI IDENTIFICATIVI			DATI CLASSAMENTO					DATI DERIVANTI DA	
	Foglio	Particella	Sub	Porz	Qualità Classe	Superficie(m ²)	Deduz	Reddito		
						ha are ca			Dominicale	Agrario
1	19	84		-	ULIVETO 2	23 80		Euro 6,15	Euro 6,76	Tabella di variazione del 30/10/2010 n . 6276 .1/2010 in atti dal 30/11/2010 (protocollo n . CS0399118)
Notifica	in corso con prot. CS0027621/2011 del 27/01/2011					Partita				

INTESTATO

N.	DATI ANAGRAFICI	CODICE FISCALE	DIRITTI E ONERI REALI
1	LA VITOLA Antonio nato a VILLAPIANA il 19/01/1947	LVTNTN47A19B903R*	(1) Proprieta` per 1000/1000
DATI DERIVANTI DA		ISTRUMENTO (ATTO PUBBLICO) del 07/08/1984 Voltura n . 691785 in atti dal 21/02/1991 Repertorio n .: 41746 Rogante: CARELLI CARLO Sede: TREBISACCE Registrazione: Volume: 84 n: 587 del 17/08/1984	

 Rilasciata da: **Servizio Telematico**

Visura per immobile

Situazione degli atti informatizzati al 30/07/2012

Dati della richiesta	Comune di VILLAPIANA (Codice: B903)
	Provincia di COSENZA
Catasto Terreni	Foglio: 19 Particella: 41

Immobile

N.	DATI IDENTIFICATIVI			DATI CLASSAMENTO						DATI DERIVANTI DA	
	Foglio	Particella	Sub	Porz	Qualità Classe	Superficie(m²)	Deduz	Reddito			
						ha are ca		Dominicale	Agrario		
1	19	41		AA	SEMINATIVO	3	25 00		Euro 6,46	Euro 3,23	Tabella di variazione del 08/03/2007 n . 13229 .1/2007 in atti dal 08/03/2007 (protocollo n . CS0094486) TRASMISSIONE DATI AI SENSI DEL DECRETO 262 DEL 3 OTTOBRE 2006
				AB	ULIVETO	2	62 00		Euro 16,01	Euro 17,61	
				AC	PASC CESPUG	2	10 70		Euro 0,11	Euro 0,06	

Notifica		Partita	
Annotazioni	variazione colturale ex d.l. n. 262/06 - qualità dichiarata o parificata a coltura presente nel quadro tariffario		

INTESTATO

N.	DATI ANAGRAFICI	CODICE FISCALE	DIRITTI E ONERI REALI
1	LA VITOLA Antonio nato a VILLAPIANA il 19/01/1947	LVTNTN47A19B903R*	(1) Proprietà per 1000/1000
DATI DERIVANTI DA	ISTRUMENTO (ATTO PUBBLICO) del 07/08/1984 Voltura n . 691785 in atti dal 21/02/1991 Repertorio n . : 41746 Rogante: CARELLI CARLO Sede: TREBISACCE Registrazione: Volume: 84 n: 587 del 17/08/1984		

 Rilasciata da: **Servizio Telematico**

Visura per immobile

Situazione degli atti informatizzati al 30/07/2012

Dati della richiesta	Comune di VILLAPIANA (Codice: B903)
	Provincia di COSENZA
Catasto Terreni	Foglio: 19 Particella: 85

Immobile

N.	DATI IDENTIFICATIVI			DATI CLASSAMENTO					DATI DERIVANTI DA	
	Foglio	Particella	Sub	Porz	Qualità Classe	Superficie(m ²)	Deduz	Reddito		
						ha are ca			Dominicale	Agrario
1	19	85		-	SEMINATIVO 3	03 40		Euro 0,88 L. 1.700	Euro 0,44 L. 850	Impianto meccanografico del 16/04/1985
Notifica						Partita	1474			

INTESTATO

N.	DATI ANAGRAFICI	CODICE FISCALE	DIRITTI E ONERI REALI
1	LA VITOLA Antonio nato a VILLAPIANA il 19/01/1947	LVTNTN47A19B903R*	(1) Proprieta` per 1000/1000
DATI DERIVANTI DA		ISTRUMENTO (ATTO PUBBLICO) del 07/08/1984 Voltura n . 691785 in atti dal 21/02/1991 Repertorio n .: 41746 Rogante: CARELLI CARLO Sede: TREBISACCE Registrazione: Volume: 84 n: 587 del 17/08/1984	

 Rilasciata da: **Servizio Telematico**

Visura per immobile

Situazione degli atti informatizzati al 30/07/2012

Dati della richiesta	Comune di VILLAPIANA (Codice: B903)
Catasto Terreni	Provincia di COSENZA
	Foglio: 19 Particella: 267

Immobile

N.	DATI IDENTIFICATIVI			DATI CLASSAMENTO					DATI DERIVANTI DA		
	Foglio	Particella	Sub	Porz	Qualità Classe	Superficie(m ²)	Deduz	Reddito			
						ha are ca			Dominicale	Agrario	
1	19	267		-	SEMINATIVO 2	1 09 61		Euro 42,46	Euro 19,81	Tipo mappale del 23/12/2010 n . 442064 .1/2010 in atti dal 23/12/2010 (protocollo n . CS0442064) presentato il 22/12/2010	
Notifica				Partita							

INTESTATO

N.	DATI ANAGRAFICI	CODICE FISCALE	DIRITTI E ONERI REALI
1	LA VITOLA Antonio nato a VILLAPIANA il 19/01/1947	LVTNTN47A19B903R*	(1) Proprieta` per 1000/1000

 Rilasciata da: **Servizio Telematico**

DITTA 202

Visura per immobile

Situazione degli atti informatizzati al 30/07/2012

Dati della richiesta	Comune di VILLAPIANA (Codice: B903)
	Provincia di COSENZA
Catasto Terreni	Foglio: 19 Particella: 56

Immobile

N.	DATI IDENTIFICATIVI			DATI CLASSAMENTO					DATI DERIVANTI DA	
	Foglio	Particella	Sub	Porz	Qualità Classe	Superficie(m ²)	Deduz	Reddito		
						ha are ca			Dominicale	Agrario
1	19	56		-	SEMINATIVO 4	3 26 10		Euro 42,10 L. 81.525	Euro 30,31 L. 58.698	Impianto meccanografico del 16/04/1985
Notifica				Partita						

INTESTATO

N.	DATI ANAGRAFICI	CODICE FISCALE	DIRITTI E ONERI REALI
1	ELMO Caterina nata a VILLAPIANA il 13/04/1968	LMECRN68D53B903P*	(1) Proprieta` per 1/1 bene personale
DATI DERIVANTI DA		ISTRUMENTO (ATTO PUBBLICO) del 14/05/2010 Nota presentata con Modello Unico n . 11692 .1/2010 in atti dal 26/05/2010 Repertorio n .: 21445 Rogante: PERROTTA	
		ADRIANA Sede: CASSANO ALLO IONIO DONAZIONE ACCETTATA	

 Rilasciata da: **Servizio Telematico**

Visura per immobile

Situazione degli atti informatizzati al 30/07/2012

Dati della richiesta	Comune di VILLAPIANA (Codice: B903)
	Provincia di COSENZA
Catasto Terreni	Foglio: 19 Particella: 126

Immobile

N.	DATI IDENTIFICATIVI			DATI CLASSAMENTO					DATI DERIVANTI DA			
	Foglio	Particella	Sub	Porz	Qualità Classe	Superficie(m ²)		Deduz		Reddito		
						ha	are ca			Dominicale	Agrario	
1	19	126		-	PASC CESPUG	1	31	20		Euro 0,64 L. 1.248	Euro 0,48 L. 936	FRAZIONAMENTO n. 77 in atti dal 21/02/1991
Notifica				Partita								

INTESTATO

N.	DATI ANAGRAFICI	CODICE FISCALE	DIRITTI E ONERI REALI
1	ELMO Caterina nata a VILLAPIANA il 13/04/1968	LMECRN68D53B903P*	(1) Proprieta` per 1/1 bene personale
DATI DERIVANTI DA		ISTRUMENTO (ATTO PUBBLICO) del 14/05/2010 Nota presentata con Modello Unico n . 11692 .1/2010 in atti dal 26/05/2010 Repertorio n .: 21445 Rogante: PERROTTA	
		ADRIANA Sede: CASSANO ALLO IONIO DONAZIONE ACCETTATA	

 Rilasciata da: **Servizio Telematico**

DITTA 203

Visura per immobile

Situazione degli atti informatizzati al 30/07/2012

Dati della richiesta	Comune di VILLAPIANA (Codice: B903)
	Provincia di COSENZA
Catasto Terreni	Foglio: 19 Particella: 191

Immobile

N.	DATI IDENTIFICATIVI			DATI CLASSAMENTO					DATI DERIVANTI DA	
	Foglio	Particella	Sub	Porz	Qualità Classe	Superficie(m ²)	Deduz	Reddito		
						ha are ca			Dominicale	Agrario
1	19	191		-	ULIVETO 2	56 99		Euro 14,72	Euro 16,19	FRAZIONAMENTO del 21/11/2005 n . 259764 .1/2005 in atti dal 21/11/2005 (protocollo n . CS0259764)
Notifica						Partita				

INTESTATO

N.	DATI ANAGRAFICI	CODICE FISCALE	DIRITTI E ONERI REALI
1	CHIDICHIMO Caterina nata a PLATACI il 27/07/1929	CHDCRN29L67G733M*	(1) Proprieta` per 1000/1000

 Rilasciata da: **Servizio Telematico**

Visura per immobile

Situazione degli atti informatizzati al 12/06/2013

Dati della richiesta	Comune di VILLAPIANA (Codice: B903)
	Provincia di COSENZA
Catasto Terreni	Foglio: 19 Particella: 192

Immobile

N.	DATI IDENTIFICATIVI			DATI CLASSAMENTO						DATI DERIVANTI DA
	Foglio	Particella	Sub	Porz	Qualità Classe	Superficie(m ²) ha are ca	Deduz	Reddito		
1	19	192		-	ULIVETO 2	05 10		Euro 1,32	Euro 1,45	FRAZIONAMENTO del 21/11/2005 n . 259764 .1/2005 in atti dal 21/11/2005 (protocollo n . CS0259764)
Notifica						Partita				

INTESTATO

N.	DATI ANAGRAFICI	CODICE FISCALE	DIRITTI E ONERI REALI
1	CHIDICHIMO Caterina nata a PLATACI il 27/07/1929	CHDCRN29L67G733M*	(1) Proprieta` per 1000/1000

Unità immobiliari n. 1

Tributi erariali: Euro 0,90

Visura telematica

Visura per immobile

Situazione degli atti informatizzati al 12/06/2013

Dati della richiesta	Comune di VILLAPIANA (Codice: B903)
	Provincia di COSENZA
Catasto Terreni	Foglio: 19 Particella: 193

Immobile

N.	DATI IDENTIFICATIVI			DATI CLASSAMENTO						DATI DERIVANTI DA	
	Foglio	Particella	Sub	Porz	Qualità Classe	Superficie(m²) ha are ca	Deduz	Reddito			
1	19	193		-	ULIVETO 2	57 26		Euro 14,79	Euro 16,26	FRAZIONAMENTO del 21/11/2005 n . 259764 .1/2005 in atti dal 21/11/2005 (protocollo n . CS0259764)	
Notifica				Partita							

INTESTATO

N.	DATI ANAGRAFICI	CODICE FISCALE	DIRITTI E ONERI REALI
1	CHIDICHIMO Caterina nata a PLATACI il 27/07/1929	CHDCRN29L67G733M*	(1) Proprieta` per 1000/1000

Unità immobiliari n. 1

Tributi erariali: Euro 0,90

Visura telematica

DITTA 204

Visura per immobile

Situazione degli atti informatizzati al 30/07/2012

Dati della richiesta	Comune di VILLAPIANA (Codice: B903)
	Provincia di COSENZA
Catasto Terreni	Foglio: 19 Particella: 62

Immobile

N.	DATI IDENTIFICATIVI			DATI CLASSAMENTO						DATI DERIVANTI DA		
	Foglio	Particella	Sub	Porz	Qualità Classe		Superficie(m²) ha are ca	Deduz	Reddito			
									Dominicale		Agrario	
1	19	62		A	ULIVETO	2	92	80		Euro 23,96	Euro 26,36	Tabella di variazione del 23/12/1996 n . 18566 .1/1996 in atti dal 07/08/2002 (protocollo n . 253224)
				B	PASC CESPUG	1	24	35		Euro 0,50	Euro 0,38	
Notifica								Partita				
Annotazioni				variazione di qualita' su dichiarazione di parte								

INTESTATO

N.	DATI ANAGRAFICI	CODICE FISCALE	DIRITTI E ONERI REALI
1	CHIDICHIMO Carlo nato a PLATACI il 14/06/1921	CHDCRL21H14G733C*	(1) Proprieta` per 1000/1000
DATI DERIVANTI DA		DENUNZIA (NEI PASSAGGI PER CAUSA DI MORTE) del 20/03/1980 Voltura n . 418680 in atti dal 21/02/1991 Sede: TREBISACCE Registrazione: UR Sede: AMENDOLARA	
		Volume: 57 n: 56 del 21/05/1980	

 Rilasciata da: **Servizio Telematico**

DITTA 205

Visura per immobile

Situazione degli atti informatizzati al 25/10/2012

Dati della richiesta	Comune di VILLAPIANA (Codice: B903)
	Provincia di COSENZA
Catasto Terreni	Foglio: 19 Particella: 251

Immobile

N.	DATI IDENTIFICATIVI			DATI CLASSAMENTO						DATI DERIVANTI DA		
	Foglio	Particella	Sub	Porz	Qualità Classe	Superficie(m ²)		Deduz	Reddito			
						ha are ca			Dominicale	Agrario		
1	19	251		-	ULIVETO 2	1	23	00		Euro 31,76	Euro 34,94	Tabella di variazione del 09/12/2010 n . 8634 .1/2010 in atti dal 09/12/2010 (protocollo n . CS0414610) TRASMISSIONE DATI AGEA AI SENSI DEL DL 3 .10 .2006 N .262
Notifica				Partita								
Annotazioni				di stadio: variazione culturale eseguita ai sensi del dl 3.10.2006 n. 262, convertito con modificazioni nella legge 24.11.2006 n. 286 e successive modificazioni (anno 2010)								

INTESTATO

N.	DATI ANAGRAFICI	CODICE FISCALE	DIRITTI E ONERI REALI
1	STAMATI Giosafatte nato a PLATACI il 19/03/1946	STMGFT46C19G733G*	(1) Proprieta` per 1000/1000

Unità immobiliari n. 1

Tributi erariali: Euro 0,90

Visura telematica

Visura per immobile

Situazione degli atti informatizzati al 30/07/2012

Dati della richiesta	Comune di VILLAPIANA (Codice: B903)
	Provincia di COSENZA
Catasto Terreni	Foglio: 19 Particella: 58

Immobile

N.	DATI IDENTIFICATIVI			DATI CLASSAMENTO						DATI DERIVANTI DA		
	Foglio	Particella	Sub	Porz	Qualità Classe		Superficie(m ²)		Deduz		Reddito	
							ha	are ca			Dominicale	Agrario
1	19	58		AA	SEMINATIVO	2	21	11		Euro 8,18	Euro 3,82	Tabella di variazione del 12/12/2007 n . 77923 .1/2007 in atti dal 12/12/2007 (protocollo n . CS0578204) TRASMISSIONE DATI AGEA AI SENSI DEL DL 3 .10 .2006 N .262
				AB	ULIVETO	2	86	79		Euro 22,41	Euro 24,65	

Notifica		Partita	
Annotazioni	variazione culturale eseguita ai sensi del dl 3 .10 .2006 n . 262 , convertito con modificazioni nella legge 24 .11 .2006 n . 286 (anno 2007) - qualita` dichiarata o parificata a coltura presente nel quadro tariffario del comune		

INTESTATO

N.	DATI ANAGRAFICI	CODICE FISCALE	DIRITTI E ONERI REALI
1	STAMATI Giosafatte nato a PLATACI il 19/03/1946	STMGFT46C19G733G*	(1) Proprieta` per 1000/1000
DATI DERIVANTI DA		ISTRUMENTO (ATTO PUBBLICO) del 13/02/1978 Voltura n . 10766 .1/2008 in atti dal 16/05/2008 (protocollo n . CS0219752) Repertorio n .: 12361 Rogante: CARLO CARELLI	
Sede: TREBISACCE Registrazione: UR Sede: AMENDOLARA Volume: 79 n: 126 del 02/03/1978 VENDITA			

 Rilasciata da: **Servizio Telematico**

Visura per immobile

Situazione degli atti informatizzati al 30/07/2012

Dati della richiesta	Comune di VILLAPIANA (Codice: B903)
	Provincia di COSENZA
Catasto Terreni	Foglio: 19 Particella: 249

Immobile

N.	DATI IDENTIFICATIVI			DATI CLASSAMENTO						DATI DERIVANTI DA	
	Foglio	Particella	Sub	Porz	Qualità Classe	Superficie(m ²)		Deduz	Reddito		
						ha	are ca		Dominicale		Agrario
1	19	249		AA	ULIVETO 2	40	00		Euro 10,33	Euro 11,36	Tabella di variazione del 09/12/2010 n . 8633 .1/2010 in atti dal 09/12/2010 (protocollo n . CS0414609) TRASMISSIONE DATI AGEA AI SENSI DEL DL 3 .10 .2006 N .262
				AB	PASC CESPUG 1	09	26		Euro 0,19	Euro 0,14	

Notifica		Partita	
Annotazioni	di stadio: variazione culturale eseguita ai sensi del dl 3.10.2006 n. 262, convertito con modificazioni nella legge 24.11.2006 n. 286 e successive modificazioni (anno 2010)		

INTESTATO

N.	DATI ANAGRAFICI	CODICE FISCALE	DIRITTI E ONERI REALI
1	STAMATI Giosafatte nato a PLATACI il 19/03/1946	STMGFT46C19G733G*	(1) Proprieta` per 1000/1000

 Rilasciata da: **Servizio Telematico**

Visura per immobile

Situazione degli atti informatizzati al 30/07/2012

Dati della richiesta	Comune di VILLAPIANA (Codice: B903)
	Provincia di COSENZA
Catasto Terreni	Foglio: 19 Particella: 250

Area di enti urbani e promiscui

N.	DATI IDENTIFICATIVI			DATI CLASSAMENTO						DATI DERIVANTI DA
	Foglio	Particella	Sub	Porz	Qualità Classe	Superficie(m ²)	Deduz	Reddito		
						ha are ca			Dominicale	Agrario
1	19	250		-	ENTE URBANO	09 64				Tipo mappale del 19/02/2009 n . 53126 .2/2009 in atti dal 19/02/2009 (protocollo n . CS0053126)
Notifica						Partita	1			
Annotazioni	comprende il fg. 19 n. 252									

 Rilasciata da: **Servizio Telematico**

Dati della richiesta

Catasto: FABBRICATI

Comune: VILLAPIANA (B903) (CS)

Foglio: 19

Particella: 250

Elenco Unità Immobiliari Individuate											
N.	Foglio	Particella	Sub	Z.C.	Categoria	Classe	Consistenza	Partita	Rendita(Euro)	Rendita(Lire)	Indirizzo
1	19	250	1		C/2	1	60 mq		154,94	300.000	CONTRADA IMBRECICONI, Piano T
2	19	250	2		A/3	2	6 vani		263,39	510.000	CONTRADA IMBRECICONI, Piano T-1 - 2
3	19	250	3					A			CONTRADA IMBRECICONI, Piano T

Visura per immobile

Situazione degli atti informatizzati al 30/07/2012

Dati della richiesta	Comune di VILLAPIANA (Codice: B903)
Catasto Fabbricati	Provincia di COSENZA
	Foglio: 19 Particella: 250 Sub.: 1

Unità immobiliare

N.	DATI IDENTIFICATIVI				DATI DI CLASSAMENTO							DATI DERIVANTI DA
	Sezione Urbana	Foglio	Particella	Sub	Zona Cens.	Micro Zona	Categoria	Classe	Consistenza		Rendita	
1		19	250	1			C/2	1	60 m ²		Euro 154,94	VARIAZIONE NEL CLASSAMENTO del 30/06/2011 n . 23168 .1/2011 in atti dal 30/06/2011 (protocollo n . CS0196022) VARIAZIONE DI CLASSAMENTO
Indirizzo		CONTRADA IMBRECICONI piano: T;										
Annotazioni		classamento e rendita non rettificati entro dodici mesi dalla data di iscrizione in atti della dichiarazione (D.M. 701/94)										

INTESTATO

N.	DATI ANAGRAFICI	CODICE FISCALE	DIRITTI E ONERI REALI
1	STAMATI Giosafatte nato a PLATACI il 19/03/1946	STMGFT46C19G733G*	(1) Proprieta` per 1/1
DATI DERIVANTI DA		COSTITUZIONE del 30/06/2010 n. 5188.1/2010 in atti dal 30/06/2010 (protocollo n. CS0195892) COSTITUZIONE	

 Rilasciata da: **Servizio Telematico**

Visura per immobile

Situazione degli atti informatizzati al 30/07/2012

Dati della richiesta	Comune di VILLAPIANA (Codice: B903)
Catasto Fabbricati	Provincia di COSENZA
	Foglio: 19 Particella: 250 Sub.: 2

Unità immobiliare

N.	DATI IDENTIFICATIVI				DATI DI CLASSAMENTO							DATI DERIVANTI DA
	Sezione Urbana	Foglio	Particella	Sub	Zona Cens.	Micro Zona	Categoria	Classe	Consistenza	Rendita		
1		19	250	2			A/3	2	6 vani		Euro 263,39	VARIAZIONE NEL CLASSAMENTO del 30/06/2011 n . 23168 .1/2011 in atti dal 30/06/2011 (protocollo n . CS0196022) VARIAZIONE DI CLASSAMENTO
Indirizzo		CONTRADA IMBRECICONI piano: T-1-2;										
Annotazioni		classamento e rendita non rettificati entro dodici mesi dalla data di iscrizione in atti della dichiarazione (D.M. 701/94)										

INTESTATO

N.	DATI ANAGRAFICI	CODICE FISCALE	DIRITTI E ONERI REALI
1	STAMATI Giosafatte nato a PLATACI il 19/03/1946	STMGFT46C19G733G*	(1) Proprieta` per 1/1
DATI DERIVANTI DA		COSTITUZIONE del 30/06/2010 n. 5188.1/2010 in atti dal 30/06/2010 (protocollo n. CS0195892) COSTITUZIONE	

 Rilasciata da: **Servizio Telematico**

Visura per immobile

Situazione degli atti informatizzati al 19/05/2017

Dati della richiesta	Comune di VILLAPIANA (Codice: B903)
	Provincia di COSENZA
Catasto Terreni	Foglio: 19 Particella: 61

Immobile

N.	DATI IDENTIFICATIVI			DATI CLASSAMENTO					DATI DERIVANTI DA		
	Foglio	Particella	Sub	Porz	Qualità Classe		Superficie(m²)	Deduz		Reddito	
										ha are ca	Dominicale
1	19	61		AA	ULIVETO	2	69 00		Euro 17,82	Euro 19,60	Tabella di variazione del 08/03/2007 protocollo n. CS0094491 in atti dal 08/03/2007 TRASMISSIONE DATI AI SENSI DEL DECRETO 262 DEL 3 OTTOBRE 2006 (n. 13232.1/2007)
				AB	SEMINATIVO	4	36 10		Euro 4,66	Euro 3,36	

Notifica		Partita	
Annotazioni	variazione colturale ex d.l. n. 262/06 - qualita` dichiarata o parificata a coltura presente nel quadro tariffario		

INTESTATO

N.	DATI ANAGRAFICI	CODICE FISCALE	DIRITTI E ONERI REALI
1	STAMATI Giosafatte nato a PLATACI il 19/03/1946	STMGFT46C19G733G*	(1) Proprieta` per 1000/1000

Unità immobiliari n. 1

Tributi erariali: Euro 0,90

Visura telematica

* Codice Fiscale Validato in Anagrafe Tributaria

DITTA 206

Visura per immobile

Situazione degli atti informatizzati al 29/05/2013

Dati della richiesta	Comune di VILLAPIANA (Codice: B903)
	Provincia di COSENZA
Catasto Terreni	Foglio: 19 Particella: 57

Immobile

N.	DATI IDENTIFICATIVI			DATI CLASSAMENTO					DATI DERIVANTI DA	
	Foglio	Particella	Sub	Porz	Qualità Classe	Superficie(m²) ha are ca	Deduz	Reddito		
1	19	57		-	SEMINATIVO 4	16 80		Euro 2,17 L. 4.200	Euro 1,56 L. 3.024	Impianto meccanografico del 16/04/1985
Notifica				Partita			197			

INTESTATI

N.	DATI ANAGRAFICI	CODICE FISCALE	DIRITTI E ONERI REALI
1	CARTOLANO Elena;FU ANGELO		Comproprietario
2	CARTOLANO Maria;MAR MICELLI FU ANGELO		Comproprietario

Unità immobiliari n. 1

Tributi erariali: Euro 0,90

Visura telematica

DITTA 207

Visura per immobile

Situazione degli atti informatizzati al 30/07/2012

Dati della richiesta	Comune di VILLAPIANA (Codice: B903)
	Provincia di COSENZA
Catasto Terreni	Foglio: 12 Particella: 157

Immobile

N.	DATI IDENTIFICATIVI			DATI CLASSAMENTO						DATI DERIVANTI DA			
	Foglio	Particella	Sub	Porz	Qualità Classe		Superficie(m²)		Deduz		Reddito		
							ha	are			ca	Dominicale	Agrario
1	12	157		AA	SEMINATIVO	3	41	78		Euro 10,79	Euro 5,39	Tabella di variazione del 14/12/2011 n. 16589 .1/2011 in atti dal 14/12/2011 (protocollo n. CS0431549) TRASMISSIONE DATI AGEA AI SENSI DEL DL 3 .10 .2006 N .262	
				AB	ULIVETO	2	1	97	88		Euro 51,10		Euro 56,21
				AC	PASCOLO	2		40	24		Euro 3,53		Euro 1,66

Notifica		Partita	
Annotazioni	di stadio: variazione colturale eseguita ai sensi del dl 3.10.2006 n. 262, convertito con modificazioni nella legge 24.11.2006 n. 286 e successive modificazioni (anno 2011)		

INTESTATO

N.	DATI ANAGRAFICI	CODICE FISCALE	DIRITTI E ONERI REALI
1	CHIDICHIMO Salvatore nato a VILLAPIANA il 24/11/1936	CHDSVT36S24B903B	(1) Proprieta` per 1000/1000

 Rilasciata da: **Servizio Telematico**

DITTA 208

Visura per immobile

Situazione degli atti informatizzati al 30/07/2012

Dati della richiesta	Comune di VILLAPIANA (Codice: B903)
	Provincia di COSENZA
Catasto Terreni	Foglio: 12 Particella: 41

Immobile

N.	DATI IDENTIFICATIVI			DATI CLASSAMENTO						DATI DERIVANTI DA		
	Foglio	Particella	Sub	Porz	Qualità Classe	Superficie(m ²)		Deduz	Reddito			
						ha	are ca		Dominicale		Agrario	
1	12	41		-	ULIVETO 2	2	43	00		Euro 62,75	Euro 69,02	Tabella di variazione del 10/01/1970 n . 1./2003 in atti dal 24/03/2003 (protocollo n . 151864)
Notifica							Partita					
Annotazioni	variazione di qualita' su dichiarazione di parte											

INTESTATI

N.	DATI ANAGRAFICI	CODICE FISCALE	DIRITTI E ONERI REALI
1	CHIDICHIMO Costantino nato a VILLAPIANA il 04/02/1967	CHDCTN67B04B903E*	(1) Proprieta` per 1/2 in regime di comunione dei beni con VENTIMIGLIA MARIA
2	VENTIMIGLIA Maria nata a PLATACI il 03/07/1963	VNTMRA63L43G733T*	(1) Proprieta` per 1/2 in regime di comunione dei beni con CHIDICHIMO COSTANTINO
DATI DERIVANTI DA	ISTRUMENTO (ATTO PUBBLICO) del 11/08/2000 Voltura n . 147747 .1/2000 in atti dal 12/11/2001 (protocollo n . 358918) Repertorio n .: 46989 Rogante: LQ AURITO Sede: TREBISACCE Registrazione: UR Sede: CASTROVILLARI n: 620 del 30/08/2000 COMPRAVENDITA		

 Rilasciata da: **Servizio Telematico**

DITTA 209

Visura per immobile

Situazione degli atti informatizzati al 30/07/2012

Dati della richiesta	Comune di VILLAPIANA (Codice: B903)
	Provincia di COSENZA
Catasto Terreni	Foglio: 12 Particella: 104

Immobile

N.	DATI IDENTIFICATIVI			DATI CLASSAMENTO						DATI DERIVANTI DA	
	Foglio	Particella	Sub	Porz	Qualità Classe	Superficie(m²)		Deduz	Reddito		
						ha	are ca		Dominicale		Agrario
1	12	104		-	SEMINATIVO 3	68	50		Euro 17,69	Euro 8,84	VARIAZIONE IDENTIFICATIVI PER ALLINEAMENTO MAPPE del 15/12/2004 n . 29457 .1/2004 in atti dal 15/12/2004 (protocollo n . CS0379422)
Notifica					Partita						
Annotazioni	variata la superficie per erroneo scambio con la p/lla 15 commesso nella meccanizzazione del tipo di fraz.n.17/88 vedi istanza protoc.n.337306/04										

INTESTATI

N.	DATI ANAGRAFICI	CODICE FISCALE	DIRITTI E ONERI REALI
1	ADDUCI Maria nata a VILLAPIANA il 23/12/1953	DDCMRA53T63B903D*	(1) Proprieta` per 1/6
2	ADDUCI Rosa nata a VILLAPIANA il 01/12/1950	DDCRS050T41B903O*	(1) Proprieta` per 1/6
3	TROIANO Andrea;FU SALVATORE		(1) Proprieta` per 2/6
4	TROIANO Anna;FU SALVATORE		(1) Proprieta` per 2/6

 Rilasciata da: **Servizio Telematico**

DITTA 210

Visura per immobile

Situazione degli atti informatizzati al 30/07/2012

Dati della richiesta	Comune di VILLAPIANA (Codice: B903)
	Provincia di COSENZA
Catasto Terreni	Foglio: 12 Particella: 15

Immobile

N.	DATI IDENTIFICATIVI			DATI CLASSAMENTO					DATI DERIVANTI DA	
	Foglio	Particella	Sub	Porz	Qualità Classe	Superficie(m²) ha are ca	Deduz	Reddito		
								Dominicale	Agrario	
1	12	15		-	AGRUM ARANC 2	74 40		Euro 96,06	Euro 32,66	Tabella di variazione del 02/01/2004 n . 25436 .1/2004 in atti dal 14/12/2004 (protocollo n . CS0372927) VARIAZIONE DI COLTURA
Notifica				Partita						
Riserve				1 Atti di passaggio intermedi non esistenti						
Annotazioni				variazione di qualita' su dichiarazione di parte						

INTESTATI

N.	DATI ANAGRAFICI	CODICE FISCALE	DIRITTI E ONERI REALI
1	CESARINI Maria nata a CERCHIARA DI CALABRIA il 08/07/1941	CSRMRA41L48C489Y*	(1) Proprieta` per 500/1000 in regime di comunione dei beni
2	CHIDICHIMO Carlo nato a VILLAPIANA il 04/03/1933	CHDCRL33C04B903P*	(1) Proprieta` per 500/1000 in regime di comunione dei beni
DATI DERIVANTI DA		RETTIFICA DI INTESTAZIONE ALL'ATTUALITA' del 07/11/1988 Voltura n . 274463 .1/2001 in atti dal 13/09/2001 (protocollo n . 274637) Repertorio n .: 71843 Rogante: PLACCO Sede: CASSANO ALLO IONIO COMPRAVENDITA	

 Rilasciata da: **Servizio Telematico**

DITTA 211

Visura storica per immobile

Situazione degli atti informatizzati dall'impianto meccanografico al 19/05/2017

Dati della richiesta	Comune di VILLAPIANA (Codice: B903)
Catasto Terreni	Provincia di COSENZA Foglio: 19 Particella: 290

INTESTATO

1	CHIDICHIMO Carlo nato a VILLAPIANA il 04/03/1933	CHDCRL33C04B903P*	(1) Proprieta` per 1000/1000
---	--	-------------------	------------------------------

Situazione dell'Immobile dal 03/07/2014

N.	DATI IDENTIFICATIVI			DATI CLASSAMENTO					DATI DERIVANTI DA			
	Foglio	Particella	Sub	Porz	Qualità Classe	Superficie(m²)			Deduz	Reddito		
						ha are ca				Dominicale	Agrario	
1	19	290		-	AGRUM ARANC 3	3	07	51		Euro 158,82	Euro 103,23	FRAZIONAMENTO del 03/07/2014 protocollo n. CS0103919 in atti dal 03/07/2014 presentato il 03/07/2014 (n. 103919.1/2014)

Notifica	Partita
Annotazioni	di immobile: atto di aggiornamento non conforme all'art. 1, comma 8, d.m. n. 701/94

Nella variazione sono stati soppressi i seguenti immobili:

- foglio 19 particella 244

Sono stati inoltre variati i seguenti immobili:

- foglio 19 particella 286 - foglio 19 particella 287 - foglio 19 particella 288 - foglio 19 particella 289

L'intestazione alla data della richiesta deriva dai seguenti atti:

Situazione degli intestati dal 03/07/2014

N.	DATI ANAGRAFICI	CODICE FISCALE	DIRITTI E ONERI REALI
1	CHIDICHIMO Carlo nato a VILLAPIANA il 04/03/1933	CHDCRL33C04B903P*	(1) Proprieta` per 1000/1000
DATI DERIVANTI DA		FRAZIONAMENTO del 03/07/2014 protocollo n. CS0103919 in atti dal 03/07/2014 Registrazione: presentato il 03/07/2014 (n. 103919.1/2014)	

Visura storica per immobile

Situazione degli atti informatizzati dall'impianto meccanografico al 19/05/2017

Situazione dell'immobile che ha originato il precedente dal 21/03/2014

N.	DATI IDENTIFICATIVI			DATI CLASSAMENTO						DATI DERIVANTI DA		
	Foglio	Particella	Sub	Porz	Qualità Classe	Superficie(m²)			Deduz		Reddito	
						ha	are	ca			Dominicale	Agrario
1	19	244		-	AGRUM ARANC 3	3	22	73		Euro 166,68	Euro 108,34	Variazione del 20/03/2014 protocollo n. CS0046418 in atti dal 21/03/2014 (n. 45692.1/2014)
Notifica						Partita						

Situazione dell'Immobile dal 07/07/2008

N.	DATI IDENTIFICATIVI			DATI CLASSAMENTO						DATI DERIVANTI DA		
	Foglio	Particella	Sub	Porz	Qualità Classe	Superficie(m²)			Deduz		Reddito	
						ha	are	ca			Dominicale	Agrario
1	19	244		AA	ULIVETO 3	1	68	23		Euro 15,64	Euro 17,38	Tabella di variazione del 14/05/2008 protocollo n. CS0300496 in atti dal 07/07/2008 RIALLINEAMENTO SUCCESSIVO AD APPROVAZIONE TIPO MAPPALE 213657 DEL 14.05.2008 (n. 12781.1/2008)
				AB	AGRUM ARANC 3	1	28	50		Euro 66,36	Euro 43,14	
				AC	VIGNETO U			26	00		Euro 10,74	
Notifica		CS0341504/2009				Partita						
Annotazioni		variazione di qualita' su dichiarazione di parte										

L'intestazione alla data della richiesta deriva dai seguenti atti:

Situazione degli intestati dal 14/05/2008

N.	DATI ANAGRAFICI	CODICE FISCALE	DIRITTI E ONERI REALI
1	CHIDICHIMO Carlo nato a VILLAPIANA il 04/03/1933	CHDCRL33C04B903P*	(1) Proprieta' per 1000/1000 fino al 03/07/2014
DATI DERIVANTI DA		del 14/05/2008 protocollo n. CS0213657 in atti dal 14/05/2008 Registrazione: (n. 213657.1/2008)	

Visura storica per immobile

Situazione degli atti informatizzati dall'impianto meccanografico al 19/05/2017

Situazione dell'Immobile dal 14/05/2008

N.	DATI IDENTIFICATIVI			DATI CLASSAMENTO					DATI DERIVANTI DA			
	Foglio	Particella	Sub	Porz	Qualità Classe	Superficie(m ²)		Deduz		Reddito		
						ha	are ca			Dominicale	Agrario	
1	19	244		-	ULIVETO 3	3	22	73		Euro 30,00	Euro 33,34	Tipo mappale del 14/05/2008 protocollo n. CS0213657 in atti dal 14/05/2008 (n. 213657.1/2008)
Notifica						Partita						

Nella variazione sono stati soppressi i seguenti immobili:

- foglio 19 particella 6

Sono stati inoltre variati i seguenti immobili:

- foglio 19 particella 243

L'intestazione alla data della richiesta deriva dai seguenti atti:

Situazione degli intestati relativa ad atto del 22/03/1971 (antecedente all'impianto meccanografico)

N.	DATI ANAGRAFICI	CODICE FISCALE	DIRITTI E ONERI REALI
1	CHIDICHIMO Carlo nato a VILLAPIANA il 04/03/1933	CHDCRL33C04B903P*	(1) Proprieta` per 1000/1000 fino al 14/05/2008
DATI DERIVANTI DA		ISTRUMENTO (ATTO PUBBLICO) del 22/03/1971 Voltura in atti dal 21/02/1991 Repertorio n.: 18648 Rogante: PLACCO LUDOVICO Registrazione: Volume: 109 n: 359 del 08/04/1971 (n. 15571)	

Situazione degli intestati relativa ad atto del 22/03/1971 (antecedente all'impianto meccanografico)

N.	DATI ANAGRAFICI	CODICE FISCALE	DIRITTI E ONERI REALI
1	CHIDICHIMO Carlo;FU COSTANTINO		PER I PROPRI DIRITTI fino al 22/03/1971
2	CHIDICHIMO Caterina;FU COSTANTINO		PER I PROPRI DIRITTI fino al 22/03/1971
3	CHIDICHIMO Salvatore;FU COSTANTINO		PER I PROPRI DIRITTI fino al 22/03/1971
DATI DERIVANTI DA		ISTRUMENTO (ATTO PUBBLICO) del 22/03/1971 Voltura in atti dal 21/02/1991 Repertorio n.: 18648 Rogante: PLACCO LUDOVICO Registrazione: Volume: 109 n: 359 del 08/04/1971 (n. 15371)	

Situazione degli intestati dall'impianto meccanografico

N.	DATI ANAGRAFICI	CODICE FISCALE	DIRITTI E ONERI REALI
1	CHIDICHIMO Costantino;FU CARLO		fino al 22/03/1971
DATI DERIVANTI DA		Impianto meccanografico del 16/04/1985	

Visura storica per immobile

Situazione degli atti informatizzati dall'impianto meccanografico al 19/05/2017

Situazione dell'immobile che ha originato il precedente dal 13/05/2008

N.	DATI IDENTIFICATIVI			DATI CLASSAMENTO						DATI DERIVANTI DA	
	Foglio	Particella	Sub	Porz	Qualità Classe	Superficie(m²)		Deduz	Reddito		
						ha	are ca		Dominicale		Agrario
1	19	6		-	ULIVETO 3	3	27 90		Euro 30,48	Euro 33,87	Tabella di variazione del 13/05/2008 protocollo n. CS0214287 in atti dal 13/05/2008 (n. 9697.1/2008)
Notifica				Partita							
Annotazioni				qualita' effettiva praticata su dichiarazione di parte agrumeto uliveto parificata ad agrumeto cl. 3 del comune di trebisacce - variazione colturale ex d. l. n. 262/06 - qualita` dichiarata o parificata a coltura presente nel quadro tariffario							

Situazione dell'Immobilabile dal 08/03/2007

N.	DATI IDENTIFICATIVI			DATI CLASSAMENTO						DATI DERIVANTI DA	
	Foglio	Particella	Sub	Porz	Qualità Classe	Superficie(m²)		Deduz	Reddito		
						ha	are ca		Dominicale		Agrario
1	19	6		AA	ULIVETO 2	1	14 00		Euro 29,44	Euro 32,38	Tabella di variazione del 08/03/2007 protocollo n. CS0094482 in atti dal 08/03/2007 TRASMISSIONE DATI AI SENSI DEL DECRETO 262 DEL 3 OTTOBRE 2006 (n. 13228.1/2007)
				AB	PASC CESPUG 1	2	13 90		Euro 4,42	Euro 3,31	
Notifica				Partita							
Annotazioni				qualita' effettiva praticata su dichiarazione di parte agrumeto uliveto parificata ad agrumeto cl. 3 del comune di trebisacce - variazione colturale ex d. l. n. 262/06 - qualita` dichiarata o parificata a coltura presente nel quadro tariffario							

Situazione dell'Immobilabile dal 22/01/2004

N.	DATI IDENTIFICATIVI			DATI CLASSAMENTO						DATI DERIVANTI DA	
	Foglio	Particella	Sub	Porz	Qualità Classe	Superficie(m²)		Deduz	Reddito		
						ha	are ca		Dominicale		Agrario
1	19	6		-	PASC CESPUG 1	3	27 90		Euro 6,77	Euro 5,08	Tabella di variazione del 22/01/2004 protocollo n. CS0016233 in atti dal 22/01/2004 DEN. MOD. 26A PROT. 10843 DEL 27/06/1994 (n. 10843.1/1994)
Notifica				Partita							

Visura storica per immobile

Situazione degli atti informatizzati dall'impianto meccanografico al 19/05/2017

Annotazioni	qualita' effettiva praticata su dichiarazione di parte agrumeto uliveto parificata ad agrumeto cl. 3 del comune di trebisacce
--------------------	---

Situazione dell'Immobile dal 21/02/1991

N.	DATI IDENTIFICATIVI			DATI CLASSAMENTO					DATI DERIVANTI DA	
	Foglio	Particella	Sub	Porz	Qualità Classe	Superficie(m²)	Deduz	Reddito		
						ha are ca			Dominicale	Agrario
1	19	6		-	PASC CESPUG 1	3 27 90		Euro 6,77 L. 13.116	Euro 5,08 L. 9.837	FRAZIONAMENTO in atti dal 21/02/1991 (n. 254070)
Notifica				Partita	2568					

Sono stati inoltre variati i seguenti immobili:

- foglio 19 particella 111

Situazione dell'Immobile dall'impianto meccanografico

N.	DATI IDENTIFICATIVI			DATI CLASSAMENTO					DATI DERIVANTI DA	
	Foglio	Particella	Sub	Porz	Qualità Classe	Superficie(m²)	Deduz	Reddito		
						ha are ca			Dominicale	Agrario
1	19	6		-	PASC CESPUG 1	4 38 10		L. 17.524	L. 13.143	Impianto meccanografico del 16/04/1985
Notifica				Partita	202					

Unità immobiliari n. 1

Tributi erariali: Euro 0,90

Visura telematica

* Codice Fiscale Validato in Anagrafe Tributaria

Visura storica per immobile

Situazione degli atti informatizzati dall'impianto meccanografico al 19/05/2017

Dati della richiesta	Comune di VILLAPIANA (Codice: B903)
Catasto Terreni	Provincia di COSENZA Foglio: 19 Particella: 287

INTESTATO

1	CHIDICHIMO Carlo nato a VILLAPIANA il 04/03/1933	CHDCRL33C04B903P*	(1) Proprieta` per 1000/1000
---	--	-------------------	------------------------------

Situazione dell'Immobile dal 03/07/2014

N.	DATI IDENTIFICATIVI			DATI CLASSAMENTO						DATI DERIVANTI DA	
	Foglio	Particella	Sub	Porz	Qualità Classe	Superficie(m²)		Deduz	Reddito		
						ha	are ca		Dominicale		Agrario
1	19	287		-	AGRUM ARANC 3	01	56		Euro 0,81	Euro 0,52	FRAZIONAMENTO del 03/07/2014 protocollo n. CS0103919 in atti dal 03/07/2014 presentato il 03/07/2014 (n. 103919.1/2014)

Notifica	Partita
Annotazioni	di immobile: atto di aggiornamento non conforme all'art. 1, comma 8, d.m. n. 701/94

Nella variazione sono stati soppressi i seguenti immobili:

- foglio 19 particella 244

Sono stati inoltre variati i seguenti immobili:

- foglio 19 particella 286 - foglio 19 particella 288 - foglio 19 particella 289 - foglio 19 particella 290

L'intestazione alla data della richiesta deriva dai seguenti atti:

Situazione degli intestati dal 03/07/2014

N.	DATI ANAGRAFICI	CODICE FISCALE	DIRITTI E ONERI REALI
1	CHIDICHIMO Carlo nato a VILLAPIANA il 04/03/1933	CHDCRL33C04B903P*	(1) Proprieta` per 1000/1000
DATI DERIVANTI DA		FRAZIONAMENTO del 03/07/2014 protocollo n. CS0103919 in atti dal 03/07/2014 Registrazione: presentato il 03/07/2014 (n. 103919.1/2014)	

Visura storica per immobile

Situazione degli atti informatizzati dall'impianto meccanografico al 19/05/2017

Situazione dell'immobile che ha originato il precedente dal 21/03/2014

N.	DATI IDENTIFICATIVI			DATI CLASSAMENTO						DATI DERIVANTI DA		
	Foglio	Particella	Sub	Porz	Qualità Classe	Superficie(m²)			Deduz		Reddito	
						ha	are	ca			Dominicale	Agrario
1	19	244		-	AGRUM ARANC 3	3	22	73		Euro 166,68	Euro 108,34	Variazione del 20/03/2014 protocollo n. CS0046418 in atti dal 21/03/2014 (n. 45692.1/2014)
Notifica				Partita								

Situazione dell'Immobile dal 07/07/2008

N.	DATI IDENTIFICATIVI			DATI CLASSAMENTO						DATI DERIVANTI DA		
	Foglio	Particella	Sub	Porz	Qualità Classe	Superficie(m²)			Deduz		Reddito	
						ha	are	ca			Dominicale	Agrario
1	19	244		AA	ULIVETO 3	1	68	23		Euro 15,64	Euro 17,38	Tabella di variazione del 14/05/2008 protocollo n. CS0300496 in atti dal 07/07/2008 RIALLINEAMENTO SUCCESSIVO AD APPROVAZIONE TIPO MAPPALE 213657 DEL 14.05.2008 (n. 12781.1/2008)
				AB	AGRUM ARANC 3	1	28	50		Euro 66,36	Euro 43,14	
				AC	VIGNETO U			26	00		Euro 10,74	
Notifica				CS0341504/2009				Partita				
Annotazioni				variazione di qualita' su dichiarazione di parte								

L'intestazione alla data della richiesta deriva dai seguenti atti:

Situazione degli intestati dal 14/05/2008

N.	DATI ANAGRAFICI	CODICE FISCALE	DIRITTI E ONERI REALI
1	CHIDICHIMO Carlo nato a VILLAPIANA il 04/03/1933	CHDCRL33C04B903P*	(1) Proprieta' per 1000/1000 fino al 03/07/2014
DATI DERIVANTI DA		del 14/05/2008 protocollo n. CS0213657 in atti dal 14/05/2008 Registrazione: (n. 213657.1/2008)	

Visura storica per immobile

Situazione degli atti informatizzati dall'impianto meccanografico al 19/05/2017

Situazione dell'Immobile dal 14/05/2008

N.	DATI IDENTIFICATIVI			DATI CLASSAMENTO						DATI DERIVANTI DA		
	Foglio	Particella	Sub	Porz	Qualità Classe	Superficie(m²)			Deduz		Reddito	
						ha	are	ca			Dominicale	Agrario
1	19	244		-	ULIVETO 3	3	22	73		Euro 30,00	Euro 33,34	Tipo mappale del 14/05/2008 protocollo n. CS0213657 in atti dal 14/05/2008 (n. 213657.1/2008)
Notifica						Partita						

Nella variazione sono stati soppressi i seguenti immobili:

- foglio 19 particella 6

Sono stati inoltre variati i seguenti immobili:

- foglio 19 particella 243

L'intestazione alla data della richiesta deriva dai seguenti atti:

Situazione degli intestati relativa ad atto del 22/03/1971 (antecedente all'impianto meccanografico)

N.	DATI ANAGRAFICI	CODICE FISCALE	DIRITTI E ONERI REALI
1	CHIDICHIMO Carlo nato a VILLAPIANA il 04/03/1933	CHDCRL33C04B903P*	(1) Proprieta` per 1000/1000 fino al 14/05/2008
DATI DERIVANTI DA		ISTRUMENTO (ATTO PUBBLICO) del 22/03/1971 Voltura in atti dal 21/02/1991 Repertorio n.: 18648 Rogante: PLACCO LUDOVICO Registrazione: Volume: 109 n: 359 del 08/04/1971 (n. 15571)	

Situazione degli intestati relativa ad atto del 22/03/1971 (antecedente all'impianto meccanografico)

N.	DATI ANAGRAFICI	CODICE FISCALE	DIRITTI E ONERI REALI
1	CHIDICHIMO Carlo;FU COSTANTINO		PER I PROPRI DIRITTI fino al 22/03/1971
2	CHIDICHIMO Caterina;FU COSTANTINO		PER I PROPRI DIRITTI fino al 22/03/1971
3	CHIDICHIMO Salvatore;FU COSTANTINO		PER I PROPRI DIRITTI fino al 22/03/1971
DATI DERIVANTI DA		ISTRUMENTO (ATTO PUBBLICO) del 22/03/1971 Voltura in atti dal 21/02/1991 Repertorio n.: 18648 Rogante: PLACCO LUDOVICO Registrazione: Volume: 109 n: 359 del 08/04/1971 (n. 15371)	

Situazione degli intestati dall'impianto meccanografico

N.	DATI ANAGRAFICI	CODICE FISCALE	DIRITTI E ONERI REALI
1	CHIDICHIMO Costantino;FU CARLO		fino al 22/03/1971
DATI DERIVANTI DA		Impianto meccanografico del 16/04/1985	

Visura storica per immobile

Situazione degli atti informatizzati dall'impianto meccanografico al 19/05/2017

Situazione dell'immobile che ha originato il precedente dal 13/05/2008

N.	DATI IDENTIFICATIVI			DATI CLASSAMENTO						DATI DERIVANTI DA	
	Foglio	Particella	Sub	Porz	Qualità Classe	Superficie(m²)		Deduz	Reddito		
						ha	are ca		Dominicale		Agrario
1	19	6		-	ULIVETO 3	3	27 90		Euro 30,48	Euro 33,87	Tabella di variazione del 13/05/2008 protocollo n. CS0214287 in atti dal 13/05/2008 (n. 9697.1/2008)
Notifica						Partita					
Annotazioni				qualita' effettiva praticata su dichiarazione di parte agrumeto uliveto parificata ad agrumeto cl. 3 del comune di trebisacce - variazione colturale ex d. l. n. 262/06 - qualita` dichiarata o parificata a coltura presente nel quadro tariffario							

Situazione dell'Immobilabile dal 08/03/2007

N.	DATI IDENTIFICATIVI			DATI CLASSAMENTO						DATI DERIVANTI DA	
	Foglio	Particella	Sub	Porz	Qualità Classe	Superficie(m²)		Deduz	Reddito		
						ha	are ca		Dominicale		Agrario
1	19	6		AA	ULIVETO 2	1	14 00		Euro 29,44	Euro 32,38	Tabella di variazione del 08/03/2007 protocollo n. CS0094482 in atti dal 08/03/2007 TRASMISSIONE DATI AI SENSI DEL DECRETO 262 DEL 3 OTTOBRE 2006 (n. 13228.1/2007)
				AB	PASC CESPUG 1	2	13 90		Euro 4,42	Euro 3,31	
Notifica						Partita					
Annotazioni				qualita' effettiva praticata su dichiarazione di parte agrumeto uliveto parificata ad agrumeto cl. 3 del comune di trebisacce - variazione colturale ex d. l. n. 262/06 - qualita` dichiarata o parificata a coltura presente nel quadro tariffario							

Situazione dell'Immobilabile dal 22/01/2004

N.	DATI IDENTIFICATIVI			DATI CLASSAMENTO						DATI DERIVANTI DA	
	Foglio	Particella	Sub	Porz	Qualità Classe	Superficie(m²)		Deduz	Reddito		
						ha	are ca		Dominicale		Agrario
1	19	6		-	PASC CESPUG 1	3	27 90		Euro 6,77	Euro 5,08	Tabella di variazione del 22/01/2004 protocollo n. CS0016233 in atti dal 22/01/2004 DEN. MOD. 26A PROT. 10843 DEL 27/06/1994 (n. 10843.1/1994)
Notifica						Partita					

Visura storica per immobile

Situazione degli atti informatizzati dall'impianto meccanografico al 19/05/2017

Annotazioni	qualita' effettiva praticata su dichiarazione di parte agrumeto uliveto parificata ad agrumeto cl. 3 del comune di trebisacce
--------------------	---

Situazione dell'Immobile dal 21/02/1991

N.	DATI IDENTIFICATIVI			DATI CLASSAMENTO					DATI DERIVANTI DA	
	Foglio	Particella	Sub	Porz	Qualità Classe	Superficie(m²)	Deduz	Reddito		
						ha are ca			Dominicale	Agrario
1	19	6		-	PASC CESPUG 1	3 27 90		Euro 6,77 L. 13.116	Euro 5,08 L. 9.837	FRAZIONAMENTO in atti dal 21/02/1991 (n. 254070)
Notifica				Partita		2568				

Sono stati inoltre variati i seguenti immobili:

- foglio 19 particella 111

Situazione dell'Immobile dall'impianto meccanografico

N.	DATI IDENTIFICATIVI			DATI CLASSAMENTO					DATI DERIVANTI DA	
	Foglio	Particella	Sub	Porz	Qualità Classe	Superficie(m²)	Deduz	Reddito		
						ha are ca			Dominicale	Agrario
1	19	6		-	PASC CESPUG 1	4 38 10		L. 17.524	L. 13.143	Impianto meccanografico del 16/04/1985
Notifica				Partita		202				

Unità immobiliari n. 1

Tributi erariali: Euro 0,90

Visura telematica

* Codice Fiscale Validato in Anagrafe Tributaria

Visura storica per immobile

Situazione degli atti informatizzati dall'impianto meccanografico al 19/05/2017

Dati della richiesta	Comune di VILLAPIANA (Codice: B903)
Catasto Terreni	Provincia di COSENZA Foglio: 19 Particella: 286

Area di enti urbani e promiscui dal 03/07/2014

N.	DATI IDENTIFICATIVI			DATI CLASSAMENTO					DATI DERIVANTI DA	
	Foglio	Particella	Sub	Porz	Qualità Classe	Superficie(m ²)	Deduz	Reddito		
						ha are ca		Dominicale		Agrario
1	19	286		-	ENTE URBANO	10 66				Tipo mappale del 03/07/2014 protocollo n. CS0103919 in atti dal 03/07/2014 presentato il 03/07/2014 (n. 103919.1/2014)
Notifica					Partita	1				
Annotazioni		di immobile: atto di aggiornamento non conforme all'art. 1, comma 8, d.m. n. 701/94								

Situazione dell'Immobile dal 03/07/2014

N.	DATI IDENTIFICATIVI			DATI CLASSAMENTO					DATI DERIVANTI DA	
	Foglio	Particella	Sub	Porz	Qualità Classe	Superficie(m ²)	Deduz	Reddito		
						ha are ca		Dominicale		Agrario
1	19	286		-	AGRUM ARANC 3	10 66		Euro 5,51	Euro 3,58	FRAZIONAMENTO del 03/07/2014 protocollo n. CS0103919 in atti dal 03/07/2014 presentato il 03/07/2014 (n. 103919.1/2014)
Notifica					Partita					

Nella variazione sono stati soppressi i seguenti immobili:

- foglio 19 particella 244

Sono stati inoltre variati i seguenti immobili:

- foglio 19 particella 287 - foglio 19 particella 288 - foglio 19 particella 289 - foglio 19 particella 290

L'intestazione alla data della richiesta deriva dai seguenti atti:

Visura storica per immobile

Situazione degli atti informatizzati dall'impianto meccanografico al 19/05/2017

Situazione degli intestati dal 03/07/2014

N.	DATI ANAGRAFICI	CODICE FISCALE	DIRITTI E ONERI REALI
1	CHIDICHIMO Carlo nato a VILLAPIANA il 04/03/1933	CHDCRL33C04B903P*	(1) Proprieta` per 1000/1000 fino al 03/07/2014
DATI DERIVANTI DA FRAZIONAMENTO del 03/07/2014 protocollo n. CS0103919 in atti dal 03/07/2014 Registrazione: presentato il 03/07/2014 (n. 103919.1/2014)			

Situazione dell'immobile che ha originato il precedente dal 21/03/2014

N.	DATI IDENTIFICATIVI			DATI CLASSAMENTO					DATI DERIVANTI DA		
	Foglio	Particella	Sub	Porz	Qualità Classe	Superficie(m²)		Deduz		Reddito	
1	19	244		-	AGRUM ARANC 3	3 22 73 ha are ca			Dominicale Euro 166,68	Agrario Euro 108,34	Variazione del 20/03/2014 protocollo n. CS0046418 in atti dal 21/03/2014 (n. 45692.1/2014)
Notifica						Partita					

Situazione dell'Immobile dal 07/07/2008

N.	DATI IDENTIFICATIVI			DATI CLASSAMENTO					DATI DERIVANTI DA		
	Foglio	Particella	Sub	Porz	Qualità Classe	Superficie(m²)		Deduz		Reddito	
1	19	244		AA	ULIVETO 3	1 68 23 ha are ca			Dominicale Euro 15,64	Agrario Euro 17,38	Tabella di variazione del 14/05/2008 protocollo n. CS0300496 in atti dal 07/07/2008 RIALLINEAMENTO SUCCESSIVO AD APPROVAZIONE TIPO MAPPALE 213657 DEL 14.05.2008 (n. 12781.1/2008)
				AB	AGRUM ARANC 3	1 28 50			Euro 66,36	Euro 43,14	
				AC	VIGNETO U	26 00			Euro 10,74	Euro 7,39	
Notifica		CS0341504/2009				Partita					
Annotazioni		variazione di qualita' su dichiarazione di parte									

L'intestazione alla data della richiesta deriva dai seguenti atti:

Situazione degli intestati dal 14/05/2008

N.	DATI ANAGRAFICI	CODICE FISCALE	DIRITTI E ONERI REALI
1	CHIDICHIMO Carlo nato a VILLAPIANA il 04/03/1933	CHDCRL33C04B903P*	(1) Proprieta` per 1000/1000 fino al 03/07/2014
DATI DERIVANTI DA del 14/05/2008 protocollo n. CS0213657 in atti dal 14/05/2008 Registrazione: (n. 213657.1/2008)			

Visura storica per immobile

Situazione degli atti informatizzati dall'impianto meccanografico al 19/05/2017

Situazione dell'Immobile dal 14/05/2008

N.	DATI IDENTIFICATIVI			DATI CLASSAMENTO					DATI DERIVANTI DA			
	Foglio	Particella	Sub	Porz	Qualità Classe	Superficie(m²)			Deduz	Reddito		
						ha	are	ca		Dominicale	Agrario	
1	19	244		-	ULIVETO 3	3	22	73		Euro 30,00	Euro 33,34	Tipo mappale del 14/05/2008 protocollo n. CS0213657 in atti dal 14/05/2008 (n. 213657.1/2008)
Notifica						Partita						

Nella variazione sono stati soppressi i seguenti immobili:

- foglio 19 particella 6

Sono stati inoltre variati i seguenti immobili:

- foglio 19 particella 243

L'intestazione alla data della richiesta deriva dai seguenti atti:

Situazione degli intestati relativa ad atto del 22/03/1971 (antecedente all'impianto meccanografico)

N.	DATI ANAGRAFICI	CODICE FISCALE	DIRITTI E ONERI REALI
1	CHIDICHIMO Carlo nato a VILLAPIANA il 04/03/1933	CHDCRL33C04B903P*	(1) Proprieta` per 1000/1000 fino al 14/05/2008
DATI DERIVANTI DA		ISTRUMENTO (ATTO PUBBLICO) del 22/03/1971 Voltura in atti dal 21/02/1991 Repertorio n.: 18648 Rogante: PLACCO LUDOVICO Registrazione: Volume: 109 n: 359 del 08/04/1971 (n. 15571)	

Situazione degli intestati relativa ad atto del 22/03/1971 (antecedente all'impianto meccanografico)

N.	DATI ANAGRAFICI	CODICE FISCALE	DIRITTI E ONERI REALI
1	CHIDICHIMO Carlo;FU COSTANTINO		PER I PROPRI DIRITTI fino al 22/03/1971
2	CHIDICHIMO Caterina;FU COSTANTINO		PER I PROPRI DIRITTI fino al 22/03/1971
3	CHIDICHIMO Salvatore;FU COSTANTINO		PER I PROPRI DIRITTI fino al 22/03/1971
DATI DERIVANTI DA		ISTRUMENTO (ATTO PUBBLICO) del 22/03/1971 Voltura in atti dal 21/02/1991 Repertorio n.: 18648 Rogante: PLACCO LUDOVICO Registrazione: Volume: 109 n: 359 del 08/04/1971 (n. 15371)	

Situazione degli intestati dall'impianto meccanografico

N.	DATI ANAGRAFICI	CODICE FISCALE	DIRITTI E ONERI REALI
1	CHIDICHIMO Costantino;FU CARLO		fino al 22/03/1971
DATI DERIVANTI DA		Impianto meccanografico del 16/04/1985	

Visura storica per immobile

Situazione degli atti informatizzati dall'impianto meccanografico al 19/05/2017

Situazione dell'immobile che ha originato il precedente dal 13/05/2008

N.	DATI IDENTIFICATIVI			DATI CLASSAMENTO						DATI DERIVANTI DA	
	Foglio	Particella	Sub	Porz	Qualità Classe	Superficie(m²)		Deduz	Reddito		
						ha	are ca		Dominicale		Agrario
1	19	6		-	ULIVETO 3	3	27 90		Euro 30,48	Euro 33,87	Tabella di variazione del 13/05/2008 protocollo n. CS0214287 in atti dal 13/05/2008 (n. 9697.1/2008)
Notifica						Partita					
Annotazioni				qualita' effettiva praticata su dichiarazione di parte agrumeto uliveto parificata ad agrumeto cl. 3 del comune di trebisacce - variazione colturale ex d. l. n. 262/06 - qualita` dichiarata o parificata a coltura presente nel quadro tariffario							

Situazione dell'Immobilabile dal 08/03/2007

N.	DATI IDENTIFICATIVI			DATI CLASSAMENTO						DATI DERIVANTI DA	
	Foglio	Particella	Sub	Porz	Qualità Classe	Superficie(m²)		Deduz	Reddito		
						ha	are ca		Dominicale		Agrario
1	19	6		AA	ULIVETO 2	1	14 00		Euro 29,44	Euro 32,38	Tabella di variazione del 08/03/2007 protocollo n. CS0094482 in atti dal 08/03/2007 TRASMISSIONE DATI AI SENSI DEL DECRETO 262 DEL 3 OTTOBRE 2006 (n. 13228.1/2007)
				AB	PASC CESPUG 1	2	13 90		Euro 4,42	Euro 3,31	
Notifica						Partita					
Annotazioni				qualita' effettiva praticata su dichiarazione di parte agrumeto uliveto parificata ad agrumeto cl. 3 del comune di trebisacce - variazione colturale ex d. l. n. 262/06 - qualita` dichiarata o parificata a coltura presente nel quadro tariffario							

Situazione dell'Immobilabile dal 22/01/2004

N.	DATI IDENTIFICATIVI			DATI CLASSAMENTO						DATI DERIVANTI DA	
	Foglio	Particella	Sub	Porz	Qualità Classe	Superficie(m²)		Deduz	Reddito		
						ha	are ca		Dominicale		Agrario
1	19	6		-	PASC CESPUG 1	3	27 90		Euro 6,77	Euro 5,08	Tabella di variazione del 22/01/2004 protocollo n. CS0016233 in atti dal 22/01/2004 DEN. MOD. 26A PROT. 10843 DEL 27/06/1994 (n. 10843.1/1994)
Notifica						Partita					

Visura storica per immobile

Situazione degli atti informatizzati dall'impianto meccanografico al 19/05/2017

Annotazioni	qualita' effettiva praticata su dichiarazione di parte agrumeto uliveto parificata ad agrumeto cl. 3 del comune di trebisacce
--------------------	---

Situazione dell'Immobile dal 21/02/1991

N.	DATI IDENTIFICATIVI			DATI CLASSAMENTO					DATI DERIVANTI DA	
	Foglio	Particella	Sub	Porz	Qualità Classe	Superficie(m²)	Deduz	Reddito		
						ha are ca			Dominicale	Agrario
1	19	6		-	PASC CESPUG 1	3 27 90		Euro 6,77 L. 13.116	Euro 5,08 L. 9.837	FRAZIONAMENTO in atti dal 21/02/1991 (n. 254070)
Notifica				Partita		2568				

Sono stati inoltre variati i seguenti immobili:

- foglio 19 particella 111

Situazione dell'Immobile dall'impianto meccanografico

N.	DATI IDENTIFICATIVI			DATI CLASSAMENTO					DATI DERIVANTI DA	
	Foglio	Particella	Sub	Porz	Qualità Classe	Superficie(m²)	Deduz	Reddito		
						ha are ca			Dominicale	Agrario
1	19	6		-	PASC CESPUG 1	4 38 10		L. 17.524	L. 13.143	Impianto meccanografico del 16/04/1985
Notifica				Partita		202				

Unità immobiliari n. 1

Tributi erariali: Euro 0,90

Visura telematica

* Codice Fiscale Validato in Anagrafe Tributaria

DITTA 212

Visura per immobile

Situazione degli atti informatizzati al 30/07/2012

Dati della richiesta	Comune di VILLAPIANA (Codice: B903)
	Provincia di COSENZA
Catasto Terreni	Foglio: 12 Particella: 156

Immobile

N.	DATI IDENTIFICATIVI			DATI CLASSAMENTO						DATI DERIVANTI DA	
	Foglio	Particella	Sub	Porz	Qualità Classe	Superficie(m ²)		Deduz	Reddito		
						ha are ca			Dominicale	Agrario	
1	12	156		-	ULIVETO 2	71	53		Euro 18,47	Euro 20,32	Tipo mappale del 29/07/2008 n . 332987 .1/2008 in atti dal 29/07/2008 (protocollo n . CS0332987)
Notifica				Partita							

INTESTATO

N.	DATI ANAGRAFICI	CODICE FISCALE	DIRITTI E ONERI REALI
1	LAURIA Francesco nato a VILLAPIANA il 27/10/1964	LRAFNC64R27B903U*	(1) Proprieta` per 1/1 bene personale
DATI DERIVANTI DA		ISTRUMENTO (ATTO PUBBLICO) del 03/10/2008 Nota presentata con Modello Unico n . 31118 .1/2008 in atti dal 14/10/2008 Repertorio n .: 19632 Rogante: PERROTTA	
		ADRIANA Sede: CASSANO ALLO IONIO DONAZIONE ACCETTATA	

 Rilasciata da: **Servizio Telematico**

Visura per immobile

Situazione degli atti informatizzati al 30/07/2012

Dati della richiesta	Comune di VILLAPIANA (Codice: B903)
	Provincia di COSENZA
Catasto Terreni	Foglio: 12 Particella: 155

Area di enti urbani e promiscui

N.	DATI IDENTIFICATIVI			DATI CLASSAMENTO					DATI DERIVANTI DA	
	Foglio	Particella	Sub	Porz	Qualità Classe	Superficie(m ²) ha are ca	Deduz	Reddito		
								Dominicale	Agrario	
1	12	155		-	ENTE URBANO	01 67				Tipo mappale del 29/07/2008 n . 332987 .1/2008 in atti dal 29/07/2008 (protocollo n . CS0332987)
Notifica						Partita	1			
Annotazioni				sf						

 Rilasciata da: **Servizio Telematico**

Dati della richiesta

Catasto: FABBRICATI

Comune: VILLAPIANA (B903) (CS)

Foglio: 12

Particella: 155

Elenco Unità Immobiliari Individuate											
N.	Foglio	Particella	Sub	Z.C.	Categoria	Classe	Consistenza	Partita	Rendita(Euro)	Rendita(Lire)	Indirizzo
1	12	155	1		C/2	2	37 mq		112,74	218.300	C.DA CAROLEI, Piano T

Visura per immobile

Situazione degli atti informatizzati al 30/07/2012

Dati della richiesta	Comune di VILLAPIANA (Codice: B903)
	Provincia di COSENZA
Catasto Fabbricati	Foglio: 12 Particella: 155 Sub.: 1

Unità immobiliare

N.	DATI IDENTIFICATIVI				DATI DI CLASSAMENTO							DATI DERIVANTI DA
	Sezione Urbana	Foglio	Particella	Sub	Zona Cens.	Micro Zona	Categoria	Classe	Consistenza		Rendita	
1		12	155	1			C/2	2	37 m ²		Euro 112,74	VARIAZIONE NEL CLASSAMENTO del 12/08/2009 n . 31684 .1/2009 in atti dal 12/08/2009 (protocollo n . CS0318632) VARIAZIONE DI CLASSAMENTO
Indirizzo				C.DA CAROLEI piano: T;								
Annotazioni				classamento e rendita non rettificati entro dodici mesi dalla data di iscrizione in atti della dichiarazione (D.M. 701/94)								

INTESTATO

N.	DATI ANAGRAFICI	CODICE FISCALE	DIRITTI E ONERI REALI
1	LAURIA Francesco nato a VILLAPIANA il 27/10/1964	LRAFNC64R27B903U*	(1) Proprieta` per 1/1 bene personale
DATI DERIVANTI DA		ISTRUMENTO (ATTO PUBBLICO) del 03/10/2008 Nota presentata con Modello Unico n . 31118 .1/2008 in atti dal 14/10/2008 Repertorio n .: 19632 Rogante: PERROTTA ADRIANA Sede: CASSANO ALLO IONIO DONAZIONE ACCETTATA	

 Rilasciata da: **Servizio Telematico**

DITTA 213

Visura per immobile

Situazione degli atti informatizzati al 30/07/2012

Dati della richiesta	Comune di VILLAPIANA (Codice: B903)
	Provincia di COSENZA
Catasto Terreni	Foglio: 12 Particella: 162

Immobile

N.	DATI IDENTIFICATIVI			DATI CLASSAMENTO						DATI DERIVANTI DA		
	Foglio	Particella	Sub	Porz	Qualità Classe	Superficie(m²)		Deduz	Reddito			
						ha	are ca		Dominicale		Agrario	
1	12	162		AA	ULIVETO 2	1	01	00		Euro 26,08	Euro 28,69	Tabella di variazione del 29/09/2009 n . 3564 .1/2009 in atti dal 29/09/2009 (protocollo n . CS0372708) RIALLINEAMENTO SUCCESSIVO A TIPO MAPPALE N? 220050/2009
				AB	SEMINATIVO 3		01	70		Euro 0,44	Euro 0,22	
Indirizzo				CONTRADA COMMENDA								
Notifica								Partita				
Annotazioni				di immobile: migliore precisazione di superficie								

INTESTATI

N.	DATI ANAGRAFICI	CODICE FISCALE	DIRITTI E ONERI REALI
1	MUNNO Domenica nata a ALBIDONA il 12/12/1953	MNNDNC53T52A160T*	(1) Proprietà per 500/1000
2	VENTIMIGLIA Leonardo Antonio nato a PLATACI il 17/10/1950	VNTLRD50R17G733B*	(1) Proprietà per 500/1000

 Rilasciata da: **Servizio Telematico**

Visura per immobile

Situazione degli atti informatizzati al 30/07/2012

Dati della richiesta	Comune di VILLAPIANA (Codice: B903)
	Provincia di COSENZA
Catasto Terreni	Foglio: 12 Particella: 163

Area di enti urbani e promiscui

N.	DATI IDENTIFICATIVI			DATI CLASSAMENTO					DATI DERIVANTI DA		
	Foglio	Particella	Sub	Porz	Qualità Classe	Superficie(m ²) ha are ca	Deduz	Reddito			
								Dominicale	Agrario		
1	12	163		-	ENTE URBANO	04 40					Tipo mappale del 28/05/2009 n . 220050 .1/2009 in atti dal 28/05/2009 (protocollo n . CS0220050)
Notifica						Partita	1				
Annotazioni				sf							

Rilasciata da: **Servizio Telematico**

Dati della richiesta

Catasto: FABBRICATI

Comune: VILLAPIANA (B903) (CS)

Foglio: 12

Particella: 163

Elenco Unità Immobiliari Individuate											
N.	Foglio	Particella	Sub	Z.C.	Categoria	Classe	Consistenza	Partita	Rendita(Euro)	Rendita(Lire)	Indirizzo
1	12	163	1		A/3	2	8 vani		351,19	680.000	CONTRADA COMMENDA, 21 Piano T-1
2	12	163	2		C/2	2	56 mq		170,64	330.400	CONTRADA COMMENDA, 21 Piano T
3	12	163	3					A			CONTRADA COMMENDA, 21 Piano

Visura per immobile

Situazione degli atti informatizzati al 01/08/2012

Dati della richiesta	Comune di VILLAPIANA (Codice: B903)
Catasto Fabbricati	Provincia di COSENZA
	Foglio: 12 Particella: 163 Sub.: 1

Unità immobiliare

N.	DATI IDENTIFICATIVI				DATI DI CLASSAMENTO							DATI DERIVANTI DA	
	Sezione Urbana	Foglio	Particella	Sub	Zona Cens.	Micro Zona	Categoria	Classe	Consistenza	Rendita			
1		12	163	1			A/3	2	8 vani		Euro 351,19	VARIAZIONE NEL CLASSAMENTO del 18/01/2010 n . 1300 .1/2010 in atti dal 18/01/2010 (protocollo n . CS0016284) VARIAZIONE DI CLASSAMENTO	
Indirizzo		CONTRADA COMMENDA n. 21 piano: T-1;											
		effettuata con prot. n. CS0107729/2010 del 12/04/10											
Notifica									Partita	-	Mod.58	-	
Annotazioni		di stadio: classamento e rendita rettificati (d.m. 701/94)											

INTESTATI

N.	DATI ANAGRAFICI	CODICE FISCALE	DIRITTI E ONERI REALI
1	MUNNO Domenica nata a ALBIDONA il 12/12/1953	MNNDNC53T52A160T*	(1) Proprieta` per 500/1000
2	VENTIMIGLIA Leonardo Antonio nato a PLATACI il 17/10/1950	VNTLRD50R17G733B*	(1) Proprieta` per 500/1000
DATI DERIVANTI DA		COSTITUZIONE del 18/06/2009 n. 4830.1/2009 in atti dal 18/06/2009 (protocollo n. CS0248514) COSTITUZIONE	

 Rilasciata da: **Servizio Telematico**

Visura per immobile

Situazione degli atti informatizzati al 01/08/2012

Dati della richiesta	Comune di VILLAPIANA (Codice: B903)
	Provincia di COSENZA
Catasto Fabbricati	Foglio: 12 Particella: 163 Sub.: 2

Unità immobiliare

N.	DATI IDENTIFICATIVI				DATI DI CLASSAMENTO							DATI DERIVANTI DA
	Sezione Urbana	Foglio	Particella	Sub	Zona Cens.	Micro Zona	Categoria	Classe	Consistenza		Rendita	
1		12	163	2			C/2	2	56 m ²		Euro 170,64	VARIAZIONE NEL CLASSAMENTO del 18/01/2010 n . 1300 .1/2010 in atti dal 18/01/2010 (protocollo n . CS0016284) VARIAZIONE DI CLASSAMENTO
Indirizzo		CONTRADA COMMENDA n. 21 piano: T; effettuata con prot. n. CS0107729/2010 del 12/04/10										
Notifica						Partita		-		Mod.58		-
Annotazioni		di stadio: classamento e rendita rettificati (d.m. 701/94)										

INTESTATI

N.	DATI ANAGRAFICI	CODICE FISCALE	DIRITTI E ONERI REALI
1	MUNNO Domenica nata a ALBIDONA il 12/12/1953	MNNDNC53T52A160T*	(1) Proprieta` per 500/1000
2	VENTIMIGLIA Leonardo Antonio nato a PLATACI il 17/10/1950	VNTLRD50R17G733B*	(1) Proprieta` per 500/1000
DATI DERIVANTI DA		COSTITUZIONE del 18/06/2009 n. 4830.1/2009 in atti dal 18/06/2009 (protocollo n. CS0248514) COSTITUZIONE	

 Rilasciata da: **Servizio Telematico**

Visura per immobile

Situazione degli atti informatizzati al 01/08/2012

Dati della richiesta	Comune di VILLAPIANA (Codice: B903)
	Provincia di COSENZA
Catasto Fabbricati	Foglio: 12 Particella: 163 Sub.: 3

Bene comune non censibile

N.	DATI IDENTIFICATIVI				DATI DI CLASSAMENTO							DATI DERIVANTI DA
	Sezione Urbana	Foglio	Particella	Sub	Zona Cens.	Micro Zona	Categoria	Classe	Consistenza		Rendita	
1		12	163	3								COSTITUZIONE del 18/06/2009 n . 4830 .1/2009 in atti dal 18/06/2009 (protocollo n . CS0248514) COSTITUZIONE
Indirizzo				CONTRADA COMMENDA n. 21;								

 Rilasciata da: **Servizio Telematico**

DITTA 214

Visura per immobile

Situazione degli atti informatizzati al 30/07/2012

Dati della richiesta	Comune di VILLAPIANA (Codice: B903)
	Provincia di COSENZA
Catasto Terreni	Foglio: 12 Particella: 30

Immobile

N.	DATI IDENTIFICATIVI			DATI CLASSAMENTO					DATI DERIVANTI DA	
	Foglio	Particella	Sub	Porz	Qualità Classe	Superficie(m ²)	Deduz	Reddito		
						ha are ca		Dominicale		Agrario
1	12	30		AA	ULIVETO 2	42 00		Euro 10,85	Euro 11,93	Tabella di variazione del 08/03/2007 n . 13132 .1/2007 in atti dal 08/03/2007 (protocollo n . CS0094309) TRASMISSIONE DATI AI SENSI DEL DECRETO 262 DEL 3 OTTOBRE 2006
				AB	SEMINATIVO 3	31 20		Euro 8,06	Euro 4,03	

Notifica		Partita	
Annotazioni	variazione colturale ex d.l. n. 262/06 - qualita` dichiarata o parificata a coltura presente nel quadro tariffario		

INTESTATO

N.	DATI ANAGRAFICI	CODICE FISCALE	DIRITTI E ONERI REALI
1	LAURIA Salvatore nato a VILLAPIANA il 16/04/1936	LRASVT36D16B903E*	(1) Proprieta` per 1000/1000
DATI DERIVANTI DA		ISTRUMENTO (ATTO PUBBLICO) del 24/05/1989 Voltura n . 19789 in atti dal 21/02/1991 Repertorio n .: 13851 Rogante: LAURITO EMILIA Sede: TREBISACCE Registrazione: UR Sede: AMENDOLARA n: 458 del 12/06/1989	

 Rilasciata da: **Servizio Telematico**

DITTA 215

Visura per immobile

Situazione degli atti informatizzati al 01/08/2012

Dati della richiesta	Comune di VILLAPIANA (Codice: B903)
	Provincia di COSENZA
Catasto Terreni	Foglio: 12 Particella: 7

Immobile

N.	DATI IDENTIFICATIVI			DATI CLASSAMENTO					DATI DERIVANTI DA	
	Foglio	Particella	Sub	Porz	Qualità Classe	Superficie(m ²)	Deduz	Reddito		
						ha are ca			Dominicale	Agrario
1	12	7		-	SEMINATIVO 3	2 34 80		Euro 60,63	Euro 30,32	VARIAZIONE IDENTIFICATIVI PER ALLINEAMENTO MAPPE del 15/12/2004 n . 28468 .1/2004 in atti dal 15/12/2004 (protocollo n . CS0377872)
Notifica				Partita						

INTESTATO

N.	DATI ANAGRAFICI	CODICE FISCALE	DIRITTI E ONERI REALI
1	PUCCI Ines Rosa nata a CASTROVILLARI il 25/09/1967	PCCNRS67P65C349X	(1) Proprieta` per 1/1 in regime di separazione dei beni
DATI DERIVANTI DA		ISTRUMENTO (ATTO PUBBLICO) del 01/12/2011 Nota presentata con Modello Unico n . 24579 .1/2011 in atti dal 16/12/2011 Repertorio n .: 9045 Rogante: VITERITTI LUIGI Sede: CASTROVILLARI COMPRAVENDITA	

 Rilasciata da: **Servizio Telematico**

Visura per immobile

Situazione degli atti informatizzati al 22/02/2013

Dati della richiesta	Comune di VILLAPIANA (Codice: B903)
	Provincia di COSENZA
Catasto Terreni	Foglio: 12 Particella: 32

Immobile

N.	DATI IDENTIFICATIVI			DATI CLASSAMENTO						DATI DERIVANTI DA	
	Foglio	Particella	Sub	Porz	Qualità Classe		Superficie(m ²)	Deduz	Reddito		
									ha are ca		Dominicale
1	12	32		AA	ULIVETO	2	69 00		Euro 17,82	Euro 19,60	Tabella di variazione del 08/03/2007 n . 13133 .1/2007 in atti dal 08/03/2007 (protocollo n . CS0094310) TRASMISSIONE DATI AI SENSI DEL DECRETO 262 DEL 3 OTTOBRE 2006
				AB	SEMINATIVO	3	28 00		Euro 7,23	Euro 3,62	

Notifica		Partita	
Annotazioni	variazione colturale ex d.l. n. 262/06 - qualità dichiarata o parificata a coltura presente nel quadro tariffario		

INTESTATO

N.	DATI ANAGRAFICI	CODICE FISCALE	DIRITTI E ONERI REALI
1	PUCCI Ines Rosa nata a CASTROVILLARI il 25/09/1967	PCCNRS67P65C349X*	(1) Proprietà per 1/1 in regime di separazione dei beni
DATI DERIVANTI DA		ISTRUMENTO (ATTO PUBBLICO) del 17/01/2012 Nota presentata con Modello Unico n . 2187 .1/2012 in atti dal 26/01/2012 Repertorio n .: 9192 Rogante: VITERITTI LUIGI Sede: CASTROVILLARI Registrazione: Sede: COMPRAVENDITA	

Unità immobiliari n. 1

Tributi erariali: Euro 0,90

Visura telematica

Visura per immobile

Situazione degli atti informatizzati al 25/06/2018

Dati della richiesta	Comune di VILLAPIANA (Codice: B903)
	Provincia di COSENZA
Catasto Terreni	Foglio: 12 Particella: 35

Immobile

N.	DATI IDENTIFICATIVI			DATI CLASSAMENTO						DATI DERIVANTI DA		
	Foglio	Particella	Sub	Porz	Qualità Classe	Superficie(m²)		Deduz	Reddito			
						ha	are ca		Dominicale		Agrario	
1	12	35		-	SEMINATIVO 3	2	35	70		Euro 60,86	Euro 30,43	VARIAZIONE IDENTIFICATIVI PER ALLINEAMENTO MAPPE del 15/12/2004 protocollo n. CS0378159 in atti dal 15/12/2004 (n. 28676.1/2004)
Notifica				Partita								

INTESTATO

N.	DATI ANAGRAFICI	CODICE FISCALE	DIRITTI E ONERI REALI
1	PUCCI Ines Rosa nata a CASTROVILLARI il 25/09/1967	PCCNRS67P65C349X*	(1) Proprieta` per 1/1 in regime di separazione dei beni
DATI DERIVANTI DA		ISTRUMENTO (ATTO PUBBLICO) del 19/03/2018 Nota presentata con Modello Unico in atti dal 05/04/2018 Repertorio n.: 15575 Rogante: VITERITTI LUIGI Sede: ROSSANO	
		Registrazione: Sede: COMPRAVENDITA (n. 6596.1/2018)	

Unità immobiliari n. 1

Tributi erariali: Euro 0,90

Visura telematica

* Codice Fiscale Validato in Anagrafe Tributaria

Visura per immobile

Situazione degli atti informatizzati al 25/06/2018

Dati della richiesta	Comune di VILLAPIANA (Codice: B903)
	Provincia di COSENZA
Catasto Terreni	Foglio: 12 Particella: 5

Immobile

N.	DATI IDENTIFICATIVI			DATI CLASSAMENTO						DATI DERIVANTI DA		
	Foglio	Particella	Sub	Porz	Qualità Classe		Superficie(m ²)		Deduz		Reddito	
							ha	are			ca	Dominicale
1	12	5		AA	SEMINATIVO	3	26	20		Euro 6,77	Euro 3,38	Variazione del 16/06/2016 protocollo n. CS0224154 in atti dal 16/12/2016 TRASMISSIONE DATI AGEA AI SENSI DEL DL 3.10.2006 N. 262 (n. 4983.1/2016)
				AB	BOSCO ALTO	2	1	92		70	Euro 2,99	

Notifica		Partita	
Annotazioni	di stadio: Variazione culturale eseguita ai sensi del DI 3.10.2006 n. 262, convertito con modificazioni nella legge 24.11.2006 n. 286 e successive modificazioni (anno 2016) - Eseguita a seguito di dichiarazione resa il 16/06/2016 all'Organismo Pagatore ARCEA con la domanda ARCEA. ADU.2016.0155813 (Scheda validazione/fascicolo prot. n. ARCEA. CAA5898.2016.0002479)		

INTESTATO

N.	DATI ANAGRAFICI	CODICE FISCALE	DIRITTI E ONERI REALI
1	PUCCI Ines Rosa nata a CASTROVILLARI il 25/09/1967	PCCNRS67P65C349X*	(1) Proprieta` per 1/1 in regime di separazione dei beni
DATI DERIVANTI DA		ISTRUMENTO (ATTO PUBBLICO) del 13/09/2013 Nota presentata con Modello Unico in atti dal 20/09/2013 Repertorio n.: 11067 Rogante: VITERITTI LUIGI Sede: CASTROVILLARI Registrazione: Sede: COMPRVENDITA (n. 18109.1/2013)	

Unità immobiliari n. 1

Tributi erariali: Euro 0,90

Visura telematica

* Codice Fiscale Validato in Anagrafe Tributaria

DITTA 216

Visura storica per immobile

Situazione degli atti informatizzati dall'impianto meccanografico al 19/05/2017

Dati della richiesta	Comune di VILLAPIANA (Codice: B903)
Catasto Terreni	Provincia di COSENZA
	Foglio: 12 Particella: 126

INTESTATO

1	BARONE Rosina nata a PLATACI il 11/06/1953	BRNRSN53H51G733U*	(1) Proprieta` per 1000/1000
---	--	-------------------	------------------------------

Situazione dell'Immobile dal 15/12/2004

N.	DATI IDENTIFICATIVI			DATI CLASSAMENTO					DATI DERIVANTI DA	
	Foglio	Particella	Sub	Porz	Qualità Classe	Superficie(m²)	Deduz	Reddito		
						ha are ca		Dominicale		Agrario
1	12	126		-	SEMINATIVO 3	00 30		Euro 0,08	Euro 0,04	VARIAZIONE IDENTIFICATIVI PER ALLINEAMENTO MAPPE del 15/12/2004 protocollo n. CS0379520 in atti dal 15/12/2004 (n. 29514.1/2004)
Notifica				Partita						

Situazione dell'Immobile dal 21/02/1991

N.	DATI IDENTIFICATIVI			DATI CLASSAMENTO					DATI DERIVANTI DA	
	Foglio	Particella	Sub	Porz	Qualità Classe	Superficie(m²)	Deduz	Reddito		
						ha are ca		Dominicale		Agrario
1	12	126		-	SEMINATIVO 3	00 30		Euro 0,08 L. 150	Euro 0,04 L. 75	FRAZIONAMENTO in atti dal 21/02/1991 (n. 87)
Notifica				Partita		1954				

Sono stati inoltre variati i seguenti immobili:

- foglio 12 particella 7 - foglio 12 particella 122 - foglio 12 particella 123 - foglio 12 particella 124 - foglio 12 particella 125

L'intestazione alla data della richiesta deriva dai seguenti atti:

Situazione degli intestati dal 28/12/1987

N.	DATI ANAGRAFICI	CODICE FISCALE	DIRITTI E ONERI REALI
1	BARONE Rosina nata a PLATACI il 11/06/1953	BRNRSN53H51G733U*	(1) Proprieta` per 1000/1000

Visura storica per immobile

Situazione degli atti informatizzati dall'impianto meccanografico al 19/05/2017

DATI DERIVANTI DA	ISTRUMENTO (ATTO PUBBLICO) del 28/12/1987 protocollo n. CS0172812 Voltura in atti dal 23/09/2015 Repertorio n.: 66488 Rogante: LUDOVICO PLACCO Sede: VILLAPIANA Registrazione: UR Sede: CASSANO ALL'IONIO Volume: 1 n: 54 del 18/01/1988 VENDITA- DONAZIONECONT STORICA (n. 15679.1/2015)
--------------------------	--

Situazione degli intestati dal 21/02/1991

N.	DATI ANAGRAFICI	CODICE FISCALE	DIRITTI E ONERI REALI
1	BASILE Armenia;MAR CHIDICHIMO nata a PLATACI il 11/12/1928	BSLRMN28T51G733F*	Comproprietario fino al 28/12/1987
2	CHIDICHIMO Pietro nato a PLATACI il 27/02/1927		Comproprietario fino al 28/12/1987
DATI DERIVANTI DA	Frazionamento in atti dal 21/02/1991		

Situazione dell'immobile che ha originato il precedente dall'impianto meccanografico

N.	DATI IDENTIFICATIVI			DATI CLASSAMENTO						DATI DERIVANTI DA		
	Foglio	Particella	Sub	Porz	Qualità Classe	Superficie(m²)		Deduz	Reddito			
						ha	are ca		Dominicale		Agrario	
1	12	7		-	SEMINATIVO 3	2	50	40		L. 125.200	L. 62.600	Impianto meccanografico del 16/04/1985
Notifica				Partita	1954							

L'intestazione alla data della richiesta deriva dai seguenti atti:

Situazione degli intestati dall'impianto meccanografico

N.	DATI ANAGRAFICI	CODICE FISCALE	DIRITTI E ONERI REALI
1	BASILE Armenia;MAR CHIDICHIMO nata a PLATACI il 11/12/1928	BSLRMN28T51G733F*	Comproprietario fino al 01/10/2011
2	CHIDICHIMO Pietro nato a PLATACI il 27/02/1927		Comproprietario fino al 01/10/2011
DATI DERIVANTI DA	Impianto meccanografico del 16/04/1985		

Unità immobiliari n. 1

Tributi erariali: Euro 0,90

Visura telematica

* Codice Fiscale Validato in Anagrafe Tributaria

DITTA 217A

Visura storica per immobile

Situazione degli atti informatizzati dall'impianto meccanografico al 19/05/2017

Dati della richiesta	Comune di VILLAPIANA (Codice: B903)
Catasto Terreni	Provincia di COSENZA Foglio: 12 Particella: 98

INTESTATO

1	BARONE Armenia nata a PLATACI il 25/11/1956	BRNRMN56S65G733M*	(1) Proprieta` per 1000/1000
---	---	-------------------	------------------------------

Situazione dell'Immobile dal 15/12/2004

N.	DATI IDENTIFICATIVI			DATI CLASSAMENTO						DATI DERIVANTI DA	
	Foglio	Particella	Sub	Porz	Qualità Classe	Superficie(m²)		Deduz	Reddito		
						ha	are ca		Dominicale		Agrario
1	12	98		-	SEMINATIVO 3	60	35		Euro 15,58	Euro 7,79	VARIAZIONE IDENTIFICATIVI PER ALLINEAMENTO MAPPE del 15/12/2004 protocollo n. CS0379394 in atti dal 15/12/2004 (n. 29438.1/2004)
Notifica				Partita							

Situazione dell'Immobile dal 21/11/2001

N.	DATI IDENTIFICATIVI			DATI CLASSAMENTO						DATI DERIVANTI DA	
	Foglio	Particella	Sub	Porz	Qualità Classe	Superficie(m²)		Deduz	Reddito		
						ha	are ca		Dominicale		Agrario
1	12	98		-	SEMINATIVO 3	60	35		Euro 15,58 L. 30.175	Euro 7,79 L. 15.088	FRAZIONAMENTO del 07/08/1987 protocollo n. 376217 in atti dal 21/11/2001 (n. 12.2/1987)
Notifica				Partita							

Sono stati inoltre variati i seguenti immobili:

- foglio 12 particella 128

Situazione dell'Immobile dal 12/04/1994

N.	DATI IDENTIFICATIVI			DATI CLASSAMENTO						DATI DERIVANTI DA	
	Foglio	Particella	Sub	Porz	Qualità Classe	Superficie(m²)		Deduz	Reddito		
						ha	are ca		Dominicale		Agrario
1	12	98		-	SEMINATIVO 3	60	40		L. 30.200	L. 15.100	FRAZIONAMENTO in atti dal 12/04/1994 (n. 4074.2/1982)

Visura storica per immobile

Situazione degli atti informatizzati dall'impianto meccanografico al 19/05/2017

Notifica		Partita	2316		
-----------------	--	----------------	------	--	--

Sono stati inoltre variati i seguenti immobili:

- foglio 12 particella 34 - foglio 12 particella 97 - foglio 12 particella 99 - foglio 12 particella 100 - foglio 12 particella 101 - foglio 12 particella 102 - foglio 12 particella 103 - foglio 12 particella 130

L'intestazione alla data della richiesta deriva dai seguenti atti:

Situazione degli intestati dal 28/12/1987

N.	DATI ANAGRAFICI	CODICE FISCALE	DIRITTI E ONERI REALI
1	BARONE Armenia nata a PLATACI il 25/11/1956	BRNRMN56S65G733M*	(1) Proprieta` per 1000/1000
DATI DERIVANTI DA		ISTRUMENTO (ATTO PUBBLICO) del 28/12/1987 protocollo n. CS0172804 Voltura in atti dal 23/09/2015 Repertorio n.: 66488 Rogante: LUDOVICO PLACCO Sede: VILLAPIANA Registrazione: UR Sede: CASSANO ALL' IONIO Volume: 1 n: 54 del 18/01/1988 VENDITA- DONAZIONE CONT STORICA (n. 15678.1/2015)	

Situazione degli intestati dal 12/04/1994

N.	DATI ANAGRAFICI	CODICE FISCALE	DIRITTI E ONERI REALI
1	BRUNETTI Laura;MAR BARONE nata a PLATACI il 05/03/1918	BRNLRA18C45G733P*	(1) Proprieta` per 1000/1000 fino al 28/12/1987
DATI DERIVANTI DA		Frazionamento in atti dal 12/04/1994	

Situazione dell'immobile che ha originato il precedente dall'impianto meccanografico

N.	DATI IDENTIFICATIVI			DATI CLASSAMENTO					DATI DERIVANTI DA			
	Foglio	Particella	Sub	Porz	Qualità Classe	Superficie(m²)		Deduz		Reddito		
1	12	34		-	SEMINATIVO 3	2	63	50		Dominicale L. 131.750	Agrario L. 65.875	Impianto meccanografico del 16/04/1985

Notifica		Partita	2316		
-----------------	--	----------------	------	--	--

L'intestazione alla data della richiesta deriva dai seguenti atti:

Situazione degli intestati dall'impianto meccanografico

N.	DATI ANAGRAFICI	CODICE FISCALE	DIRITTI E ONERI REALI
1	BRUNETTI Laura;MAR BARONE nata a PLATACI il 05/03/1918	BRNLRA18C45G733P*	(1) Proprieta` per 1000/1000
DATI DERIVANTI DA		Impianto meccanografico del 16/04/1985	



Direzione Provinciale di Cosenza
Ufficio Provinciale - Territorio
Servizi Catastali

Visura storica per immobile

Situazione degli atti informatizzati dall'impianto meccanografico al 19/05/2017

Data: 19/05/2017 - Ora: 12.25.07 Fine

Visura n.: T162144 Pag: 3

Visura telematica

* Codice Fiscale Validato in Anagrafe Tributaria

DITTA 217B

Visura storica per immobile

Situazione degli atti informatizzati dall'impianto meccanografico al 19/05/2017

Dati della richiesta	Comune di VILLAPIANA (Codice: B903)
Catasto Terreni	Provincia di COSENZA
	Foglio: 12 Particella: 99

INTESTATO

1	BARONE Rosina nata a PLATACI il 11/06/1953	BRNRSN53H51G733U*	(1) Proprieta` per 1000/1000
---	--	-------------------	------------------------------

Situazione dell'Immobile dal 08/03/2007

N.	DATI IDENTIFICATIVI			DATI CLASSAMENTO						DATI DERIVANTI DA	
	Foglio	Particella	Sub	Porz	Qualità Classe	Superficie(m²)		Deduz	Reddito		
						ha	are ca		Dominicale		Agrario
1	12	99		AA	SEMINATIVO 3	22	15		Euro 5,72	Euro 2,86	Tabella di variazione del 08/03/2007 protocollo n. CS0094317 in atti dal 08/03/2007 TRASMISSIONE DATI AI SENSI DEL DECRETO 262 DEL 3 OTTOBRE 2006 (n. 13140.1/2007)
				AB	ULIVETO 2	38	25		Euro 9,88	Euro 10,86	
Notifica				Partita							
Annotazioni				variazione colturale ex d.l. n. 262/06 - qualita` dichiarata o parificata a coltura presente nel quadro tariffario							

Situazione dell'Immobile dal 15/12/2004

N.	DATI IDENTIFICATIVI			DATI CLASSAMENTO						DATI DERIVANTI DA	
	Foglio	Particella	Sub	Porz	Qualità Classe	Superficie(m²)		Deduz	Reddito		
						ha	are ca		Dominicale		Agrario
1	12	99		-	SEMINATIVO 3	60	40		Euro 15,60	Euro 7,80	VARIAZIONE IDENTIFICATIVI PER ALLINEAMENTO MAPPE del 15/12/2004 protocollo n. CS0379400 in atti dal 15/12/2004 (n. 29443.1/2004)
Notifica				Partita							

Visura storica per immobile

Visura n.: T162718 Pag: 2

Situazione degli atti informatizzati dall'impianto meccanografico al 19/05/2017

Situazione dell'Immobile dal 12/04/1994

N.	DATI IDENTIFICATIVI			DATI CLASSAMENTO					DATI DERIVANTI DA		
	Foglio	Particella	Sub	Porz	Qualità Classe	Superficie(m²)		Deduz		Reddito	
						ha	are ca			Dominicale	Agrario
1	12	99		-	SEMINATIVO 3	60	40		Euro 15,60 L. 30.200	Euro 7,80 L. 15.100	FRAZIONAMENTO in atti dal 12/04/1994 (n. 4074.2/1982)
Notifica						Partita		2316			

Sono stati inoltre variati i seguenti immobili:

- foglio 12 particella 34 - foglio 12 particella 97 - foglio 12 particella 98 - foglio 12 particella 100 - foglio 12 particella 101 - foglio 12 particella 102 - foglio 12 particella 103 - foglio 12 particella 130

L'intestazione alla data della richiesta deriva dai seguenti atti:

Situazione degli intestati dal 28/12/1987

N.	DATI ANAGRAFICI	CODICE FISCALE	DIRITTI E ONERI REALI
1	BARONE Rosina nata a PLATACI il 11/06/1953	BRNRSN53H51G733U*	(1) Proprieta` per 1000/1000
DATI DERIVANTI DA		ISTRUMENTO (ATTO PUBBLICO) del 28/12/1987 protocollo n. CS0172812 Voltura in atti dal 23/09/2015 Repertorio n.: 66488 Rogante: LUDOVICO PLACCO Sede: VILLAPIANA Registrazione: UR Sede: CASSANO ALL' IONIO Volume: 1 n: 54 del 18/01/1988 VENDITA- DONAZIONECONT STORICA (n. 15679.1/2015)	

Situazione degli intestati dal 12/04/1994

N.	DATI ANAGRAFICI	CODICE FISCALE	DIRITTI E ONERI REALI
1	BRUNETTI Laura;MAR BARONE nata a PLATACI il 05/03/1918	BRNLRA18C45G733P*	(1) Proprieta` per 1000/1000 fino al 28/12/1987
DATI DERIVANTI DA		Frazionamento in atti dal 12/04/1994	

Situazione dell'immobile che ha originato il precedente dall'impianto meccanografico

N.	DATI IDENTIFICATIVI			DATI CLASSAMENTO					DATI DERIVANTI DA		
	Foglio	Particella	Sub	Porz	Qualità Classe	Superficie(m²)		Deduz		Reddito	
						ha	are ca			Dominicale	Agrario
1	12	34		-	SEMINATIVO 3	2	63 50		L. 131.750	L. 65.875	Impianto meccanografico del 16/04/1985
Notifica						Partita		2316			

L'intestazione alla data della richiesta deriva dai seguenti atti:

Visura storica per immobile

Situazione degli atti informatizzati dall'impianto meccanografico al 19/05/2017

Situazione degli intestati dall'impianto meccanografico

N.	DATI ANAGRAFICI	CODICE FISCALE	DIRITTI E ONERI REALI
1	BRUNETTI Laura;MAR BARONE nata a PLATACI il 05/03/1918	BRNLRA18C45G733P*	(1) Proprieta` per 1000/1000
DATI DERIVANTI DA		Impianto meccanografico del 16/04/1985	

Unità immobiliari n. 1

Tributi erariali: Euro 0,90

Visura telematica

* Codice Fiscale Validato in Anagrafe Tributaria

DITTA 218

Visura per immobile

Situazione degli atti informatizzati al 01/08/2012

Dati della richiesta	Comune di VILLAPIANA (Codice: B903)
	Provincia di COSENZA
Catasto Terreni	Foglio: 12 Particella: 102

Immobile

N.	DATI IDENTIFICATIVI			DATI CLASSAMENTO					DATI DERIVANTI DA		
	Foglio	Particella	Sub	Porz	Qualità Classe	Superficie(m ²)	Deduz	Reddito			
						ha are ca			Dominicale	Agrario	
1	12	102		-	SEMINATIVO 3	16 30		Euro 4,21	Euro 2,10	VARIAZIONE IDENTIFICATIVI PER ALLINEAMENTO MAPPE del 15/12/2004 n . 29453 .1/2004 in atti dal 15/12/2004 (protocollo n . CS0379414)	
Notifica				Partita							

INTESTATO

N.	DATI ANAGRAFICI	CODICE FISCALE	DIRITTI E ONERI REALI
1	CESENA Domenico nato a AMENDOLARA il 17/05/1949	CSNDNC49E17A263B*	(1) Proprieta` per 1000/1000
DATI DERIVANTI DA		ISTRUMENTO (ATTO PUBBLICO) del 23/04/1983 Voltura n . 3466 .2/1983 in atti dal 10/01/1997 Repertorio n .: 39127 Rogante: CARLO CARELLI Sede: TREBISACCE	
		Registrazione: UR Sede: AMENDOLARA Volume: 83 n: 354 del 06/05/1983	

 Rilasciata da: **Servizio Telematico**

Visura per immobile

Situazione degli atti informatizzati al 01/08/2012

Dati della richiesta	Comune di VILLAPIANA (Codice: B903)
	Provincia di COSENZA
Catasto Terreni	Foglio: 12 Particella: 93

Immobile

N.	DATI IDENTIFICATIVI			DATI CLASSAMENTO					DATI DERIVANTI DA	
	Foglio	Particella	Sub	Porz	Qualità Classe	Superficie(m²) ha are ca	Deduz	Reddito		
1	12	93		-	PASCOLO 2	33 70		Euro 2,96 L. 5.729	Euro 1,39 L. 2.696	FRAZIONAMENTO n . 4074 .1/1982 in atti dal 12/04/1994
Notifica					Partita	1956				

INTESTATO

N.	DATI ANAGRAFICI	CODICE FISCALE	DIRITTI E ONERI REALI
1	CESENA Domenico nato a AMENDOLARA il 17/05/1949	CSNDNC49E17A263B*	(1) Proprieta` per 1000/1000
DATI DERIVANTI DA		ISTRUMENTO (ATTO PUBBLICO) del 23/04/1983 Voltura n . 3466 .2/1983 in atti dal 10/01/1997 Repertorio n .: 39127 Rogante: CARLO CARELLI Sede: TREBISACCE	
Registrazione: UR Sede: AMENDOLARA Volume: 83 n: 354 del 06/05/1983			

 Rilasciata da: **Servizio Telematico**

DITTA 219

Visura per immobile

Situazione degli atti informatizzati al 01/08/2012

Dati della richiesta	Comune di VILLAPIANA (Codice: B903)
	Provincia di COSENZA
Catasto Terreni	Foglio: 12 Particella: 33

Immobile

N.	DATI IDENTIFICATIVI			DATI CLASSAMENTO						DATI DERIVANTI DA	
	Foglio	Particella	Sub	Porz	Qualità Classe		Superficie(m ²)	Deduz	Reddito		
									ha are ca		Dominicale
1	12	33		AA	ULIVETO	2	57 00		Euro 14,72	Euro 16,19	Tabella di variazione del 08/03/2007 n . 13134 .1/2007 in atti dal 08/03/2007 (protocollo n . CS0094311) TRASMISSIONE DATI AI SENSI DEL DECRETO 262 DEL 3 OTTOBRE 2006
				AB	SEMINATIVO	3	20 00		Euro 5,16	Euro 2,58	
Notifica				Partita							
Annotazioni				variazione colturale ex d.l. n. 262/06 - qualità dichiarata o parificata a coltura presente nel quadro tariffario							

INTESTATO

N.	DATI ANAGRAFICI	CODICE FISCALE	DIRITTI E ONERI REALI
1	BASILE Angelica nata in GERMANIA REP. DEMOCRATICA il 20/01/1976	BSLNLC76A60Z111U	(1) Proprieta` per 1000/1000 bene personale
DATI DERIVANTI DA		DENUNZIA (NEI PASSAGGI PER CAUSA DI MORTE) del 28/09/2006 n . 17427 .3/2007 in atti dal 22/10/2007 (protocollo n . CS0490243) Registrazione: UU Sede:	
		CASTROVILLARI Volume: 289 n: 758 del 28/09/2007 SUCCESSIONE TESTAMENTARIA	

 Rilasciata da: **Servizio Telematico**

DITTA 220

Visura per immobile

Situazione degli atti informatizzati al 01/08/2012

Dati della richiesta	Comune di VILLAPIANA (Codice: B903)
	Provincia di COSENZA
Catasto Terreni	Foglio: 12 Particella: 130

Immobile

N.	DATI IDENTIFICATIVI			DATI CLASSAMENTO					DATI DERIVANTI DA	
	Foglio	Particella	Sub	Porz	Qualità Classe	Superficie(m ²)	Deduz	Reddito		
						ha are ca		Dominicale		Agrario
1	12	130		-	SEMINATIVO 3	01 40		Euro 0,36	Euro 0,18	VARIAZIONE IDENTIFICATIVI PER ALLINEAMENTO MAPPE del 15/12/2004 n . 29525 .1/2004 in atti dal 15/12/2004 (protocollo n . CS0379537)
Notifica						Partita				

INTESTATI

N.	DATI ANAGRAFICI	CODICE FISCALE	DIRITTI E ONERI REALI
1	BARLETTA Rocca nata a ALBIDONA il 23/02/1919	BRLRCC19B63A263H*	Comproprietario
2	CESENA Raffaele nato a TERRANOVA DI POLLINO il 14/04/1926	CSNRFL26D14L126K*	Comproprietario
DATI DERIVANTI DA		ISTRUMENTO (ATTO PUBBLICO) del 23/04/1983 Voltura n . 3465 .1/1983 in atti dal 10/01/1997 Repertorio n .: 39127 Rogante: CARELLI CARLO Sede: TREBISACCE	
Registrazione: UR Sede: AMENDOLARA Volume: 83 n: 354 del 06/05/1983			

 Rilasciata da: **Servizio Telematico**

Visura per immobile

Situazione degli atti informatizzati al 18/05/2017

Dati della richiesta	Comune di VILLAPIANA (Codice: B903)
	Provincia di COSENZA
Catasto Terreni	Foglio: 12 Particella: 24

Immobile

N.	DATI IDENTIFICATIVI			DATI CLASSAMENTO					DATI DERIVANTI DA	
	Foglio	Particella	Sub	Porz	Qualità Classe	Superficie(m ²)	Deduz	Reddito		
						ha are ca			Dominicale	Agrario
1	12	24		-	PASCOLO 2	50 00		Euro 4,39 L. 8.500	Euro 2,07 L. 4.000	FRAZIONAMENTO del 07/05/1982 in atti dal 29/05/1997 (n. 12.1/1982)
Notifica					Partita	1956				

INTESTATI

N.	DATI ANAGRAFICI	CODICE FISCALE	DIRITTI E ONERI REALI
1	BARLETTA Rocchina;MAR CESENA nata a AMENDOLARA il 23/02/1919		Comproprietario
2	CESENA Raffaele nato a TERRANOVA DI POLLINO il 14/04/1926	CSNRFL26D14L126K*	Comproprietario

Unità immobiliari n. 1

Tributi erariali: Euro 0,90

Visura telematica

* Codice Fiscale Validato in Anagrafe Tributaria

DITTA 221

Visura per immobile

Situazione degli atti informatizzati al 01/08/2012

Dati della richiesta	Comune di VILLAPIANA (Codice: B903)
	Provincia di COSENZA
Catasto Terreni	Foglio: 12 Particella: 141

Immobile

N.	DATI IDENTIFICATIVI			DATI CLASSAMENTO						DATI DERIVANTI DA		
	Foglio	Particella	Sub	Porz	Qualità Classe	Superficie(m ²)		Deduz	Reddito			
						ha are ca			Dominicale	Agrario		
1	12	141		-	PASCOLO 2	1	15	06		Euro 10,10	Euro 4,75	FRAZIONAMENTO del 10/06/2002 n . 3168 .1/1996 in atti dal 10/06/2002 (protocollo n . 189034) GIUSTO MAP . N . 1068/96
Notifica				Partita								

INTESTATO

N.	DATI ANAGRAFICI	CODICE FISCALE	DIRITTI E ONERI REALI
1	CESENA Anna Maria nata a TREBISACCE il 30/12/1963	CSNNMR63T70L353F*	(1) Proprieta` per 1000/1000
DATI DERIVANTI DA		del 10/06/2002 Frazionamento n. 3168.1/1996 in atti dal 10/06/2002 (protocollo n. 189034)	

 Rilasciata da: **Servizio Telematico**

Visura per immobile

Situazione degli atti informatizzati al 19/05/2017

Dati della richiesta	Comune di VILLAPIANA (Codice: B903)
	Provincia di COSENZA
Catasto Terreni	Foglio: 12 Particella: 90

Immobile

N.	DATI IDENTIFICATIVI			DATI CLASSAMENTO					DATI DERIVANTI DA	
	Foglio	Particella	Sub	Porz	Qualità Classe	Superficie(m ²) ha are ca	Deduz	Reddito		
1	12	90		-	PASCOLO 2	34 00		Euro 2,99 L. 5.780	Euro 1,40 L. 2.720	FRAZIONAMENTO del 07/05/1982 in atti dal 29/05/1997 (n. 12.1/1982)
Notifica					Partita	1956				

INTESTATO

N.	DATI ANAGRAFICI	CODICE FISCALE	DIRITTI E ONERI REALI
1	CESENA Anna Maria nata a TREBISACCE il 30/12/1963	CSNNMR63T70L353F*	(1) Proprieta` per 1000/1000
DATI DERIVANTI DA	ISTRUMENTO (ATTO PUBBLICO) del 16/08/1983 Voltura in atti dal 29/05/1997 Repertorio n.: 39704 Rogante: CARELLI CARLO Sede: TREBISACCE Registrazione: UR Sede: AMENDOLARA Volume: 83 n: 667 del 01/09/1983 (n. 6587.2/1983)		

Unità immobiliari n. 1

Tributi erariali: Euro 0,90

Visura telematica

* Codice Fiscale Validato in Anagrafe Tributaria

Visura per immobile

Situazione degli atti informatizzati al 18/05/2017

Dati della richiesta	Comune di VILLAPIANA (Codice: B903)
	Provincia di COSENZA
Catasto Terreni	Foglio: 12 Particella: 91

Immobile

N.	DATI IDENTIFICATIVI			DATI CLASSAMENTO					DATI DERIVANTI DA	
	Foglio	Particella	Sub	Porz	Qualità Classe	Superficie(m ²) ha are ca	Deduz	Reddito		
1	12	91		-	PASCOLO 2	42 50		Euro 3,73 L. 7.225	Euro 1,76 L. 3.400	FRAZIONAMENTO in atti dal 12/04/1994 (n. 4074.1/1982)
Notifica				Partita						

INTESTATO

N.	DATI ANAGRAFICI	CODICE FISCALE	DIRITTI E ONERI REALI
1	CESENA Anna Maria nata a TREBISACCE il 30/12/1963	CSNNMR63T70L353F*	(1) Proprieta` per 1/1
DATI DERIVANTI DA	ISTRUMENTO (ATTO PUBBLICO) del 25/07/1991 protocollo n. CS0362626 Voltura in atti dal 05/07/2007 Repertorio n.: 27218 Rogante: LA GAMMA GIORGIO Sede: CASTROVILLARI Registrazione: UU Sede: CASTROVILLARI n: 547 del 13/08/1991 COMPRAVENDITA (n. 11658.1/2007)		

Unità immobiliari n. 1

Tributi erariali: Euro 0,90

Visura telematica

* Codice Fiscale Validato in Anagrafe Tributaria

DITTA 222

Visura per immobile

Situazione degli atti informatizzati al 01/08/2012

Dati della richiesta	Comune di VILLAPIANA (Codice: B903)
	Provincia di COSENZA
Catasto Terreni	Foglio: 12 Particella: 92

Immobile

N.	DATI IDENTIFICATIVI			DATI CLASSAMENTO					DATI DERIVANTI DA	
	Foglio	Particella	Sub	Porz	Qualità Classe	Superficie(m ²)	Deduz	Reddito		
						ha are ca			Dominicale	Agrario
1	12	92		-	PASCOLO 2	36 00		Euro 3,16 L. 6.120	Euro 1,49 L. 2.880	FRAZIONAMENTO n . 4074 .1/1982 in atti dal 12/04/1994
Notifica						Partita	1956			

INTESTATO

N.	DATI ANAGRAFICI	CODICE FISCALE	DIRITTI E ONERI REALI
1	CESENA Giuseppe nato a CASTROVILLARI il 27/11/1957	CSNGPP57S27C349W*	(1) Proprieta` per 1000/1000
DATI DERIVANTI DA	ISTRUMENTO (ATTO PUBBLICO) del 16/08/1983 Voltura n . 6587 .1/1983 in atti dal 10/01/1997 Repertorio n .: 39704 Rogante: CARELLI CARLO Sede: TREBISACCE		
	Registrazione: UR Sede: AMENDOLARA Volume: 83 n: 667 del 01/09/1983		

 Rilasciata da: **Servizio Telematico**

Visura per immobile

Situazione degli atti informatizzati al 18/05/2017

Dati della richiesta	Comune di VILLAPIANA (Codice: B903)
	Provincia di COSENZA
Catasto Terreni	Foglio: 12 Particella: 101

Immobile

N.	DATI IDENTIFICATIVI			DATI CLASSAMENTO					DATI DERIVANTI DA	
	Foglio	Particella	Sub	Porz	Qualità Classe	Superficie(m²)	Deduz	Reddito		
						ha are ca		Dominicale		Agrario
1	12	101		-	SEMINATIVO 3	14 00		Euro 3,62	Euro 1,81	VARIAZIONE IDENTIFICATIVI PER ALLINEAMENTO MAPPE del 15/12/2004 protocollo n. CS0379410 in atti dal 15/12/2004 (n. 29449.1/2004)
Notifica				Partita						

INTESTATO

N.	DATI ANAGRAFICI	CODICE FISCALE	DIRITTI E ONERI REALI
1	CESENA Giuseppe nato a CASTROVILLARI il 27/11/1957	CSNGPP57S27C349W*	(1) Proprieta` per 1000/1000
DATI DERIVANTI DA		ISTRUMENTO (ATTO PUBBLICO) del 16/08/1983 Voltura in atti dal 10/01/1997 Repertorio n.: 39704 Rogante: CARELLI CARLO Sede: TREBISACCE Registrazione: UR Sede: AMENDOLARA Volume: 83 n: 667 del 01/09/1983 (n. 6587.1/1983)	

Unità immobiliari n. 1

Tributi erariali: Euro 0,90

Visura telematica

* Codice Fiscale Validato in Anagrafe Tributaria

DITTA 223

Visura per immobile

Situazione degli atti informatizzati al 01/08/2012

Dati della richiesta	Comune di VILLAPIANA (Codice: B903)
	Provincia di COSENZA
Catasto Terreni	Foglio: 12 Particella: 20

Immobile

N.	DATI IDENTIFICATIVI			DATI CLASSAMENTO					DATI DERIVANTI DA	
	Foglio	Particella	Sub	Porz	Qualità Classe	Superficie(m²) ha are ca	Deduz	Reddito		
1	12	20		-	ULIVETO 2	62 40		Euro 16,11 L. 31.200	Euro 17,72 L. 34.320	FRAZIONAMENTO n. 202580 in atti dal 21/02/1991
Notifica					Partita	3757				

INTESTATO

N.	DATI ANAGRAFICI	CODICE FISCALE	DIRITTI E ONERI REALI
1	MORTATI Maruscia nata a PLATACI il 08/07/1948	MRTMSC48L48G733W*	(1) Proprieta` per 1000/1000
DATI DERIVANTI DA	ISTRUMENTO (ATTO PUBBLICO) del 28/07/1980 Voltura n . 2277 .1/1986 in atti dal 29/01/1993 Repertorio n .: 1281 Rogante: ARCANELO RUSSO Sede: ALBANO LAZIALE		
	Registrazione: UR Sede: ALBANO LAZIALE n: 2018 del 14/08/1980		

 Rilasciata da: **Servizio Telematico**

Visura per immobile

Situazione degli atti informatizzati al 01/08/2012

Dati della richiesta	Comune di VILLAPIANA (Codice: B903)
	Provincia di COSENZA
Catasto Terreni	Foglio: 12 Particella: 19

Immobile

N.	DATI IDENTIFICATIVI			DATI CLASSAMENTO						DATI DERIVANTI DA		
	Foglio	Particella	Sub	Porz	Qualità Classe	Superficie(m²)			Deduz		Reddito	
						ha	are	ca			Dominicale	Agrario
1	12	19		A	ULIVETO 2	8	63	90		Euro 223,08	Euro 245,39	Tabella di variazione del 04/02/2011 n . 959 .1/2011 in atti dal 01/03/2011 (protocollo n . CS0066548) VARIAZIONE DI COLTURA DATA EFFICACIA 14/02/2011 QUALITA EFFETTIVA COLTIVATA SULLA PORZ . C AGRUMETO
				B	VIGNETO U		65	00		Euro 26,86	Euro 18,46	
				C	SEMINATIVO 3	1	78	00		Euro 45,96	Euro 22,98	
Notifica				Partita								
Annotazioni				di stadio: variazione di qualità` su dichiarazione di parte								

INTESTATO

N.	DATI ANAGRAFICI	CODICE FISCALE	DIRITTI E ONERI REALI
1	MORTATI Marussia nata a PLATACI il 08/07/1948	MRTMSC48L48G733W*	(1) Proprieta` per 1000/1000
DATI DERIVANTI DA		ISTRUMENTO (ATTO PUBBLICO) del 26/04/1982 Voltura n . 227886 in atti dal 21/02/1991 Repertorio n .: 2193 Rogante: RUSSO ARCANGELO Registrazione: UR Sede: ALBANO LAZIALE n: 1125 del 17/05/1982	

 Rilasciata da: **Servizio Telematico**

Visura per immobile

Situazione degli atti informatizzati al 01/08/2012

Dati della richiesta	Comune di VILLAPIANA (Codice: B903)
	Provincia di COSENZA
Catasto Terreni	Foglio: 12 Particella: 21

Immobile

N.	DATI IDENTIFICATIVI			DATI CLASSAMENTO						DATI DERIVANTI DA		
	Foglio	Particella	Sub	Porz	Qualità Classe		Superficie(m ²)		Deduz		Reddito	
							ha	are ca			Dominicale	Agrario
1	12	21		AA	VIGNETO	U	14	00		Euro 5,78	Euro 3,98	Tabella di variazione del 08/03/2007 n . 13131 .1/2007 in atti dal 08/03/2007 (protocollo n . CS0094308) TRASMISSIONE DATI AI SENSI DEL DECRETO 262 DEL 3 OTTOBRE 2006
				AB	ULIVETO	2	3	33	00	Euro 85,99	Euro 94,59	
Notifica				Partita								
Annotazioni				variazione colturale ex d.l. n. 262/06 - qualità dichiarata o parificata a coltura presente nel quadro tariffario								

INTESTATO

N.	DATI ANAGRAFICI	CODICE FISCALE	DIRITTI E ONERI REALI
1	MORTATI Maruschia nata a PLATACI il 08/07/1948	MRTMSC48L48G733W*	(1) Proprietà per 1000/1000
DATI DERIVANTI DA		ISTRUMENTO (ATTO PUBBLICO) del 26/04/1982 Voltura n . 227886 in atti dal 21/02/1991 Repertorio n .: 2193 Rogante: RUSSO ARCANGELO Registrazione: UR Sede: ALBANO LAZIALE n: 1125 del 17/05/1982	

 Rilasciata da: **Servizio Telematico**

Visura per immobile

Situazione degli atti informatizzati al 01/08/2012

Dati della richiesta	Comune di VILLAPIANA (Codice: B903)
	Provincia di COSENZA
Catasto Terreni	Foglio: 12 Particella: 36

Immobile

N.	DATI IDENTIFICATIVI			DATI CLASSAMENTO						DATI DERIVANTI DA
	Foglio	Particella	Sub	Porz	Qualità Classe	Superficie(m²)	Deduz	Reddito		
						ha are ca		Dominicale	Agrario	
1	12	36		-	AGRUMETO U	61 00		Euro 78,76	Euro 26,78	Tabella di variazione del 17/12/2008 n . 16987 .1/2008 in atti dal 17/12/2008 (protocollo n . CS0576964) TRASMISSIONE DATI AGEA AI SENSI DEL DL 3 .10 .2006 N .262
Notifica				Partita						
Annotazioni				variazione colturale eseguita ai sensi del dl 3 .10 .2006 n . 262 , convertito con modificazioni nella legge 24 .11 .2006 n . 286 e successive modificazioni (anno 2008) - qualità` dichiarata o parificata a coltura presente nel quadro tariffario del comune						

INTESTATO

N.	DATI ANAGRAFICI	CODICE FISCALE	DIRITTI E ONERI REALI
1	MORTATI Maruscia nata a PLATACI il 08/07/1948	MRTMSC48L48G733W*	(1) Proprieta` per 1000/1000
DATI DERIVANTI DA		ISTRUMENTO (ATTO PUBBLICO) del 26/04/1982 Voltura n . 227886 in atti dal 21/02/1991 Repertorio n .: 2193 Rogante: RUSSO ARCANGELO Registrazione: UR Sede: ALBANO LAZIALE n: 1125 del 17/05/1982	

 Rilasciata da: **Servizio Telematico**

Visura per immobile

Situazione degli atti informatizzati al 01/08/2012

Dati della richiesta	Comune di VILLAPIANA (Codice: B903)
	Provincia di COSENZA
Catasto Terreni	Foglio: 12 Particella: 37

Immobile

N.	DATI IDENTIFICATIVI			DATI CLASSAMENTO					DATI DERIVANTI DA	
	Foglio	Particella	Sub	Porz	Qualità Classe	Superficie(m²)	Deduz	Reddito		
						ha are ca			Dominicale	Agrario
1	12	37		-	AGRUMETO U	85 60		Euro 110,52	Euro 37,58	Tabella di variazione del 17/12/2008 n . 16988 .1/2008 in atti dal 17/12/2008 (protocollo n . CS0576965) TRASMISSIONE DATI AGEA AI SENSI DEL DL 3 .10 .2006 N .262
Notifica				Partita						
Annotazioni				variazione colturale eseguita ai sensi del dl 3 .10 .2006 n . 262 , convertito con modificazioni nella legge 24 .11 .2006 n . 286 e successive modificazioni (anno 2008) - qualità` dichiarata o parificata a coltura presente nel quadro tariffario del comune						

INTESTATO

N.	DATI ANAGRAFICI	CODICE FISCALE	DIRITTI E ONERI REALI
1	MORTATI Maruscia nata a PLATACI il 08/07/1948	MRTMSC48L48G733W*	(1) Proprieta` per 1000/1000
DATI DERIVANTI DA		ISTRUMENTO (ATTO PUBBLICO) del 26/04/1982 Voltura n . 227886 in atti dal 21/02/1991 Repertorio n .: 2193 Rogante: RUSSO ARCANGELO Registrazione: UR Sede: ALBANO LAZIALE n: 1125 del 17/05/1982	

 Rilasciata da: **Servizio Telematico**

Visura per immobile

Situazione degli atti informatizzati al 01/08/2012

Dati della richiesta	Comune di VILLAPIANA (Codice: B903)
	Provincia di COSENZA
Catasto Terreni	Foglio: 12 Particella: 160

Immobile

N.	DATI IDENTIFICATIVI			DATI CLASSAMENTO					DATI DERIVANTI DA			
	Foglio	Particella	Sub	Porz	Qualità Classe	Superficie(m ²)		Deduz	Reddito			
						ha are ca				Dominicale	Agrario	
1	12	160		-	ULIVETO 2	6	81	85		Euro 176,07	Euro 193,68	Tipo mappale del 15/12/2008 n . 567037 .1/2008 in atti dal 15/12/2008 (protocollo n . CS0567037)
Notifica				Partita								

INTESTATO

N.	DATI ANAGRAFICI	CODICE FISCALE	DIRITTI E ONERI REALI
1	MORTATI Marussia nata a PLATACI il 08/07/1948	MRTMSC48L48G733W*	(1) Proprieta` per 1000/1000

 Rilasciata da: **Servizio Telematico**

Visura per immobile

Situazione degli atti informatizzati al 25/06/2018

Dati della richiesta	Comune di VILLAPIANA (Codice: B903)
	Provincia di COSENZA
Catasto Terreni	Foglio: 12 Particella: 1

Immobile

N.	DATI IDENTIFICATIVI			DATI CLASSAMENTO						DATI DERIVANTI DA		
	Foglio	Particella	Sub	Porz	Qualità Classe	Superficie(m²)		Deduz	Reddito			
						ha are ca			Dominicale	Agrario		
1	12	1		-	ULIVETO 3	7	49	00		Euro 69,63	Euro 77,37	ISTRUMENTO (ATTO PUBBLICO) del 26/04/1982 in atti dal 21/02/1991 (n. 227886)
									L. 134.820	L. 149.800		
Notifica						Partita		3757				

INTESTATO

N.	DATI ANAGRAFICI	CODICE FISCALE	DIRITTI E ONERI REALI
1	MORTATI Maruscia nata a PLATACI il 08/07/1948	MRTMSC48L48G733W*	(1) Proprieta` per 1000/1000
DATI DERIVANTI DA		ISTRUMENTO (ATTO PUBBLICO) del 26/04/1982 Voltura in atti dal 21/02/1991 Repertorio n.: 2193 Rogante: RUSSO ARCANGELO Registrazione: UR Sede: ALBANO LAZIALE n: 1125 del 17/05/1982 (n. 227886)	

Unità immobiliari n. 1

Tributi erariali: Euro 0,90

Visura telematica

* Codice Fiscale Validato in Anagrafe Tributaria

Visura per immobile

Situazione degli atti informatizzati al 25/06/2018

Dati della richiesta	Comune di VILLAPIANA (Codice: B903)
	Provincia di COSENZA
Catasto Terreni	Foglio: 12 Particella: 4

Immobile

N.	DATI IDENTIFICATIVI			DATI CLASSAMENTO					DATI DERIVANTI DA	
	Foglio	Particella	Sub	Porz	Qualità Classe	Superficie(m²) ha are ca	Deduz	Reddito		
1	12	4		-	PASCOLO 3	1 68 80		Euro 6,10 L. 11.816	Euro 2,62 L. 5.064	FRAZIONAMENTO in atti dal 21/02/1991 (n. 202580)
Notifica					Partita	3757				

INTESTATO

N.	DATI ANAGRAFICI	CODICE FISCALE	DIRITTI E ONERI REALI
1	MORTATI Maruscia nata a PLATACI il 08/07/1948	MRTMSC48L48G733W*	(1) Proprieta` per 1000/1000
DATI DERIVANTI DA	ISTRUMENTO (ATTO PUBBLICO) del 26/04/1982 Voltura in atti dal 29/01/1993 Repertorio n.: 2193 Rogante: RUSSO ARCANGELO Registrazione: Sede: ALBANO LAZIALE n: 1125 del 17/05/1982 (n. 2278.1/1986)		

Unità immobiliari n. 1

Tributi erariali: Euro 0,90

Visura telematica

* Codice Fiscale Validato in Anagrafe Tributaria

DITTA 224

Visura per immobile

Situazione degli atti informatizzati al 01/08/2012

Dati della richiesta	Comune di VILLAPIANA (Codice: B903)
	Provincia di COSENZA
Catasto Terreni	Foglio: 12 Particella: 38

Immobile

N.	DATI IDENTIFICATIVI			DATI CLASSAMENTO					DATI DERIVANTI DA	
	Foglio	Particella	Sub	Porz	Qualità Classe	Superficie(m ²) ha are ca	Deduz	Reddito		
								Dominicale	Agrario	
1	12	38		-	SOMM ARG 2	64 90				Impianto meccanografico del 16/04/1985
Notifica						Partita	970			

INTESTATO

N.	DATI ANAGRAFICI	CODICE FISCALE	DIRITTI E ONERI REALI
1	DEMANIO PUBBLICO DELLO STATO PER LE OPERE DI BONIFICA		(1) Proprieta` per 1000/1000

 Rilasciata da: **Servizio Telematico**

DITTA 225

Visura storica per immobile

Situazione degli atti informatizzati dall'impianto meccanografico al 19/05/2017

Dati della richiesta	Comune di VILLAPIANA (Codice: B903)
Catasto Terreni	Provincia di COSENZA Foglio: 12 Particella: 39

INTESTATI

1	GIOBBE Riccardo nato a NAPOLI il 14/07/1956	GBBR56L14F839G*	(1) Proprieta` per 12/60
2	MORIATI Mariuscia nata a PLATACI il 08/07/1948	MRTMSC48L48G733W*	(1) Proprieta` per 48/60

Situazione dell'Immobile dall'impianto meccanografico

N.	DATI IDENTIFICATIVI			DATI CLASSAMENTO				DATI DERIVANTI DA				
	Foglio	Particella	Sub	Porz.	Qualità Classe	Superficie(m²)			Deduz.	Reddito		
						ha are ca				Dominicale	Agrario	
1	12	39		-	INCOLT STER	2	86	30				Impianto meccanografico del 16/04/1985
Notifica				Partita		1817						

L'intestazione alla data della richiesta deriva dai seguenti atti:

Situazione degli intestati dal 07/10/2012

N.	DATI ANAGRAFICI	CODICE FISCALE	DIRITTI E ONERI REALI
1	GIOBBE Riccardo nato a NAPOLI il 14/07/1956	GBBR56L14F839G*	(1) Proprieta` per 12/60
2	MORIATI Mariuscia nata a PLATACI il 08/07/1948	MRTMSC48L48G733W*	(1) Proprieta` per 48/60
DATI DERIVANTI DA		DENUNZIA (NEI PASSAGGI PER CAUSA DI MORTE) del 07/10/2012 protocollo n. CS0108241 in atti dal 31/05/2013 Registrazione: UU Sede: NAPOLI Volume: 9990 n: 1172 del 15/05/2013 SUCCESSIONE DI DI NOLA MARCELLA (n. 10093.2/2013)	

Situazione degli intestati dal 05/10/2006

N.	DATI ANAGRAFICI	CODICE FISCALE	DIRITTI E ONERI REALI
1	DI NOLA Marcella nata a GRAGNANO il 21/09/1929	DNLMCL29P61E131E*	(1) Proprieta` per 2/60 fino al 07/10/2012
2	GIOBBE Riccardo nato a NAPOLI il 14/07/1956	GBBR56L14F839G*	(1) Proprieta` per 10/60 fino al 07/10/2012
3	MORIATI Mariuscia nata a PLATACI il 08/07/1948	MRTMSC48L48G733W*	(1) Proprieta` per 48/60 fino al 07/10/2012
DATI DERIVANTI DA		DENUNZIA (NEI PASSAGGI PER CAUSA DI MORTE) del 05/10/2006 protocollo n. CS0014437 in atti dal 17/01/2008 Registrazione: UR Sede: NAPOLI Volume: 58 n: 1067 del 01/10/2007 (n. 973.1/2008)	

Visura storica per immobile

Visura n.: T163529 Pag: 2

Situazione degli atti informatizzati dall'impianto meccanografico al 19/05/2017

Situazione degli intestati dal 15/04/1986

N.	DATI ANAGRAFICI	CODICE FISCALE	DIRITTI E ONERI REALI
1	DI NOLA Marcella nata a GRAGNANO il 21/09/1929	DNLMCL29P61E131E*	(1) Proprieta` per 2/60 PROPRIETARIA PER 2/60 ED USUFRUTTUARIA IN PARTE fino al 05/10/2006
2	GIOBBE Elena nata a NAPOLI il 23/04/1959	GBBLNE59D63F839L*	(1) Proprieta` per 5/60 fino al 05/10/2006
3	GIOBBE Riccardo nato a NAPOLI il 14/07/1956	GBBRCR56L14F839G*	(1) Proprieta` per 5/60 fino al 05/10/2006
4	MORTATI Maruschia nata a PLATACI il 08/07/1948	MRTMSC48L48G733W*	(1) Proprieta` per 48/60 fino al 05/10/2006
DATI DERIVANTI DA		DENUNZIA (NEI PASSAGGI PER CAUSA DI MORTE) del 15/04/1986 Voltura in atti dal 21/02/1991 Registrazione: UR Sede: NAPOLI Volume: 2991 n: 5635 del 14/10/1986 (n. 251688	

Situazione degli intestati relativa ad atto del 20/06/1982 (antecedente all'impianto meccanografico)

N.	DATI ANAGRAFICI	CODICE FISCALE	DIRITTI E ONERI REALI
1	DI NOLA Marcella nata a GRAGNANO il 21/09/1929	DNLMCL29P61E131E*	USUFRUTTUARIO IN PARTE fino al 15/04/1986
2	GIOBBE Elena nata a NAPOLI il 23/04/1959	GBBLNE59D63F839L*	(1) Proprieta` per 1/15 fino al 15/04/1986
3	GIOBBE Maurizio nato a NAPOLI il 10/08/1952	GBBMRZ52M10F839O*	(1) Proprieta` per 1/15 fino al 15/04/1986
4	GIOBBE Riccardo nato a NAPOLI il 14/07/1956	GBBRCR56L14F839G*	(1) Proprieta` per 1/15 fino al 15/04/1986
5	MORTATI Maruschia nata a PLATACI il 08/07/1948	MRTMSC48L48G733W*	(1) Proprieta` per 12/15 fino al 15/04/1986
DATI DERIVANTI DA		ISTRUMENTO (ATTO PUBBLICO) del 20/06/1982 Voltura in atti dal 21/02/1991 Repertorio n.: 2235 Rogante: RUSSO ARCANELO Sede: ALBANO LAZIALE Registrazione: UR Sede: ALBANO LAZIALE n: 1634 del 12/07/1982 (n. 227686	

Situazione degli intestati relativa ad atto del 26/04/1982 (antecedente all'impianto meccanografico)

N.	DATI ANAGRAFICI	CODICE FISCALE	DIRITTI E ONERI REALI
1	DI NOLA Marcella nata a GRAGNANO il 21/09/1929	DNLMCL29P61E131E*	USUFRUTTUARIO IN PARTE fino al 20/06/1982
2	GIOBBE Anna nata a NAPOLI il 27/09/1928	GBBNNA28P67F839G*	(1) Proprieta` per 3/15 fino al 20/06/1982
3	GIOBBE Elena nata a NAPOLI il 23/04/1959	GBBLNE59D63F839L*	(1) Proprieta` per 1/15 fino al 20/06/1982
4	GIOBBE Maurizio nato a NAPOLI il 10/08/1952	GBBMRZ52M10F839O*	(1) Proprieta` per 1/15 fino al 20/06/1982
5	GIOBBE Riccardo nato a NAPOLI il 14/07/1956	GBBRCR56L14F839G*	(1) Proprieta` per 1/15 fino al 20/06/1982
6	MORTATI Maruschia nata a PLATACI il 08/07/1948	MRTMSC48L48G733W*	(1) Proprieta` per 9/15 fino al 20/06/1982
DATI DERIVANTI DA		ISTRUMENTO (ATTO PUBBLICO) del 26/04/1982 Voltura in atti dal 21/02/1991 Repertorio n.: 2193 Rogante: RUSSO ARCANGELO Registrazione: UR Sede: ALBANO LAZIALE n: 1125 del 17/05/1982 (n. 227886	

Situazione degli intestati relativa ad atto del 28/07/1980 (antecedente all'impianto meccanografico)

N.	DATI ANAGRAFICI	CODICE FISCALE	DIRITTI E ONERI REALI
1	DI NOLA Marcella nata a GRAGNANO il 21/09/1929	DNLMCL29P61E131E*	USUFRUTTUARIO IN PARTE fino al 26/04/1982
2	GIOBBE Anna nata a NAPOLI il 27/09/1928	GBBNNA28P67F839G*	(1) Proprieta` per 3/15 fino al 26/04/1982
3	GIOBBE Elena nata a NAPOLI il 09/05/1912	GBBLNE12E49F839F*	(1) Proprieta` per 3/15 fino al 26/04/1982
4	GIOBBE Elena nata a NAPOLI il 23/04/1959	GBBLNE59D63F839L*	(1) Proprieta` per 1/15 fino al 26/04/1982
5	GIOBBE Maria nata a NAPOLI il 02/10/1913	GBBMRA13R42F839A*	(1) Proprieta` per 3/15 fino al 26/04/1982
6	GIOBBE Maurizio nato a NAPOLI il 10/08/1952	GBBMRZ52M10F839O*	(1) Proprieta` per 1/15 fino al 26/04/1982
7	GIOBBE Riccardo nato a NAPOLI il 14/07/1956	GBBRCR56L14F839G*	(1) Proprieta` per 1/15 fino al 26/04/1982
8	MORTATI Maruschia nata a PLATACI il 08/07/1927		(1) Proprieta` per 3/15 fino al 26/04/1982

Visura storica per immobile

Data: 19/05/2017 - Ora: 12.27.16 Fine

Visura n.: T163529 Pag: 3

Situazione degli atti informatizzati dall'impianto meccanografico al 19/05/2017

DATI DERIVANTI DA	ISTRUMENTO (ATTO PUBBLICO) del 28/07/1980 Voltura in atti dal 21/02/1991 Repertorio n.: 1281 Rogante: RUSSO ARCANELO Sede: ALBANO LAZIALE Registrazione: UR Sede: ALBANO LAZIALE n: 2018 del 14/08/1980 (n. 227786)
--------------------------	---

Situazione degli intestati relativa ad atto del 25/04/1973 (antecedente all'impianto meccanografico)

N.	DATI ANAGRAFICI	CODICE FISCALE	DIRITTI E ONERI REALI
1	DI NOLA Marcella nata a GRAGNANO il 21/09/1929	DNLMCL29P61E131E*	USUFRUTTUARIA PER 50/1000 fino al 28/07/1980
2	GIOBBE Anna nata a NAPOLI il 27/09/1928	GBBNNA28P67F839G*	(1) Proprieta` per 200/1000 fino al 28/07/1980
3	GIOBBE Elena nata a NAPOLI il 09/05/1912	GBBLNE12E49F839F*	(1) Proprieta` per 200/1000 fino al 28/07/1980
4	GIOBBE Elena nata a NAPOLI il 23/04/1959	GBBLNE59D63F839L*	Comproprietario per 200/1000 fino al 28/07/1980
5	GIOBBE Goffredo nato a NAPOLI il 06/05/1916	GBBGFR16E06F839A*	(1) Proprieta` per 200/1000 fino al 28/07/1980
6	GIOBBE Maria nata a NAPOLI il 02/10/1913	GBBMRA13R42F839A*	(1) Proprieta` per 200/1000 fino al 28/07/1980
7	GIOBBE Maurizio nato a NAPOLI il 10/08/1952	GBBMZRZ52M10F839O*	Comproprietario per 200/1000 fino al 28/07/1980
8	GIOBBE Riccardo nato a NAPOLI il 14/07/1956	GBBRCR56L14F839G*	Comproprietario per 200/1000 fino al 28/07/1980
DATI DERIVANTI DA	TESTAMENTO OLOGRAFO del 25/04/1973 Voltura in atti dal 21/02/1991 Repertorio n.: 180918 Rogante: CATALANO GAETANO Sede: NAPOLI Registrazione: UR Sede: NAPOLI n: 7278 del 05/05/1973 (n. 649873)		

Situazione degli intestati dall'impianto meccanografico

N.	DATI ANAGRAFICI	CODICE FISCALE	DIRITTI E ONERI REALI
1	GIOBBE Anna nata a NAPOLI il 27/07/1928		COMPROPRIETARIO PER 6/7 E USUFRUTTUARIO IN PARTE PER 17/21 fino al 25/04/1973
2	GIOBBE Elena nata a NAPOLI il 09/04/1912		COMPROPRIETARIO PER 6/7 E USUFRUTTUARIO IN PARTE PER 17/21 fino al 25/04/1973
3	GIOBBE Giuseppe;NATO IL 27/10/888 nato il 27/10/1888		PROPRIETARIO PER 1/7 E USUFRUTTUARIO IN PARTE PER 4/21 fino al 25/04/1973
4	GIOBBE Goffredo nato a NAPOLI il 06/05/1916	GBBGFR16E06F839A*	COMPROPRIETARIO PER 6/7 E USUFRUTTUARIO IN PARTE PER 17/21 fino al 25/04/1973
5	GIOBBE Maria nata a NAPOLI il 02/10/1913	GBBMRA13R42F839A*	COMPROPRIETARIO PER 6/7 E USUFRUTTUARIO IN PARTE PER 17/21 fino al 25/04/1973
6	GIOBBE Vittorio nato a NAPOLI il 11/06/1921	GBBVTR21H11F839K*	COMPROPRIETARIO PER 6/7 E USUFRUTTUARIO IN PARTE PER 17/21 fino al 25/04/1973
DATI DERIVANTI DA	Impianto meccanografico del 16/04/1985		

Unità immobiliari n. 1

Tributi erariali: Euro 0,90

Visura telematica

* Codice Fiscale Validato in Anagrafe Tributaria

DITTA 580

Visura per immobile

Situazione degli atti informatizzati al 19/11/2012

Dati della richiesta	Comune di VILLAPIANA (Codice: B903)
	Provincia di COSENZA
Catasto Terreni	Foglio: 24 Particella: 256

Immobile

N.	DATI IDENTIFICATIVI			DATI CLASSAMENTO						DATI DERIVANTI DA
	Foglio	Particella	Sub	Porz	Qualità Classe	Superficie(m ²)	Deduz	Reddito		
						ha are ca			Dominicale	Agrario
1	24	256		-	ULIVETO 2	30 32		Euro 7,83	Euro 8,61	Tipo mappale del 09/10/2008 n . 432852 .1/2008 in atti dal 09/10/2008 (protocollo n . CS0432852)
Notifica						Partita				

INTESTATO

N.	DATI ANAGRAFICI	CODICE FISCALE	DIRITTI E ONERI REALI
1	RAMUNDO Leonardo nato a VILLAPIANA il 27/10/1961	RMNLRD61R27B903E*	(1) Proprieta` per 1000/1000

Unità immobiliari n. 1

Tributi erariali: Euro 0,90

Visura telematica

DITTA 581

Visura per immobile

Situazione degli atti informatizzati al 19/11/2012

Dati della richiesta	Comune di VILLAPIANA (Codice: B903)
	Provincia di COSENZA
Catasto Terreni	Foglio: 24 Particella: 91

Immobile

N.	DATI IDENTIFICATIVI			DATI CLASSAMENTO					DATI DERIVANTI DA	
	Foglio	Particella	Sub	Porz	Qualità Classe	Superficie(m²) ha are ca	Deduz	Reddito		
1	24	91		-	SEMINATIVO 3	69 50		Dominicale Euro 17,95 L. 34.750	Agrario Euro 8,97 L. 17.375	FRAZIONAMENTO del 14/07/1978 n . 2450 .1/1978 in atti dal 26/09/1995 MOD .51
Notifica				Partita			4285			

INTESTATO

N.	DATI ANAGRAFICI	CODICE FISCALE	DIRITTI E ONERI REALI
1	SISCI Chiara nata a COSENZA il 06/02/1937	SSCCHR37B46D086B*	(1) Proprieta` per 1000/1000
DATI DERIVANTI DA	ISTRUMENTO (ATTO PUBBLICO) del 10/08/1978 Voltura n . 4227 .1/1979 in atti dal 26/09/1995 Repertorio n .: 31827 Rogante: CARELLI CARLO Sede: TREBISACCE		
	Registrazione: UR Sede: AMENDOLARA Volume: 80 n: 379 del 28/08/1978		

Unità immobiliari n. 1

Tributi erariali: Euro 0,90

Visura telematica

DITTA 582

Visura per immobile

Situazione degli atti informatizzati al 22/02/2013

Dati della richiesta	Comune di VILLAPIANA (Codice: B903)
	Provincia di COSENZA
Catasto Terreni	Foglio: 24 Particella: 104

Immobile

N.	DATI IDENTIFICATIVI			DATI CLASSAMENTO					DATI DERIVANTI DA	
	Foglio	Particella	Sub	Porz	Qualità Classe	Superficie(m²) ha are ca	Deduz	Reddito		
1	24	104		-	SEMINATIVO 3	69 50		Dominicale Euro 17,95 L. 34.750	Agrario Euro 8,97 L. 17.375	FRAZIONAMENTO del 14/07/1978 n . 2450 .1/1978 in atti dal 26/09/1995 MOD .51
Notifica					Partita	2672				

INTESTATO

N.	DATI ANAGRAFICI	CODICE FISCALE	DIRITTI E ONERI REALI
1	SISCI Pasquale nato a COSENZA il 01/01/1943	SSCPQL43A01D086D*	(1) Proprieta` per 1000/1000
DATI DERIVANTI DA	ISTRUMENTO (ATTO PUBBLICO) del 10/08/1978 Voltura n . 4227 .2/1979 in atti dal 26/09/1995 Repertorio n .: 31827 Rogante: CARELLI CARLO Sede: TREBISACCE		
	Registrazione: UR Sede: AMENDOLARA Volume: 80 n: 379 del 28/08/1978		

Unità immobiliari n. 1

Tributi erariali: Euro 0,90

Visura telematica

DITTA 583

Visura per immobile

Situazione degli atti informatizzati al 13/06/2013

Dati della richiesta	Comune di VILLAPIANA (Codice: B903)
	Provincia di COSENZA
Catasto Terreni	Foglio: 18 Particella: 328

Immobile

N.	DATI IDENTIFICATIVI			DATI CLASSAMENTO						DATI DERIVANTI DA	
	Foglio	Particella	Sub	Porz	Qualità Classe	Superficie(m²) ha are ca	Deduz	Reddito			
								Dominicale	Agrario		
1	18	328		-	ULIVETO 2	79 00		Euro 20,40	Euro 22,44	FRAZIONAMENTO del 30/04/2010 n . 129185 .1/2010 in atti dal 30/04/2010 (protocollo n . CS0129185) presentato il 30/04/2010	
Notifica				Partita							
Riserve				1 Atti di passaggio intermedi non esistenti							

INTESTATI

N.	DATI ANAGRAFICI	CODICE FISCALE	DIRITTI E ONERI REALI
1	MAIURI Giancarlo nato a COSENZA il 14/10/1957	MRAGCR57R14D086Z*	(1) Proprieta` per 1/2
2	MAIURI Maria Francesca nata a CARRARA il 02/08/1956	MRAMFR56M42B832W*	(1) Proprieta` per 1/2

Unità immobiliari n. 1

Tributi erariali: Euro 0,90

Visura telematica

DITTA 584

Visura storica per immobile

Situazione degli atti informatizzati dall'impianto meccanografico al 19/05/2017

Dati della richiesta	Comune di VILLAPIANA (Codice: B903)
Catasto Terreni	Provincia di COSENZA
	Foglio: 18 Particella: 264

INTESTATI

1	PESCE Piero nato a CASSANO ALL' IONIO il 02/12/1973	PSCPRI73T02C002A*	(1) Proprieta` per 1/2
2	PESCE Rosa nata a CASSANO ALL' IONIO il 18/01/1976	PSCRSO76A58C002V*	(1) Proprieta` per 1/2

Situazione dell'Immobile dal 31/12/2004

N.	DATI IDENTIFICATIVI			DATI CLASSAMENTO					DATI DERIVANTI DA	
	Foglio	Particella	Sub	Porz	Qualità Classe	Superficie(m²)	Deduz	Reddito		
						ha are ca		Dominicale		Agrario
1	18	264		-	SEMINATIVO 3	03 10		Euro 0,80	Euro 0,40	VARIAZIONE IDENTIFICATIVI PER ALLINEAMENTO MAPPE del 31/12/2004 protocollo n. CS0394781 in atti dal 31/12/2004 (n. 34083.1/2004)
Notifica					Partita					

Situazione dell'Immobile dal 26/06/2003

N.	DATI IDENTIFICATIVI			DATI CLASSAMENTO					DATI DERIVANTI DA	
	Foglio	Particella	Sub	Porz	Qualità Classe	Superficie(m²)	Deduz	Reddito		
						ha are ca		Dominicale		Agrario
1	18	264		-	SEMINATIVO 3	03 10		Euro 0,80	Euro 0,40	FRAZIONAMENTO del 26/06/2003 protocollo n. 280313 in atti dal 26/06/2003 (n. 2744.1/2003)
Notifica					Partita					

Nella variazione sono stati soppressi i seguenti immobili:

- foglio 18 particella 139 - foglio 18 particella 73 - foglio 18 particella 112 - foglio 18 particella 69 - foglio 18 particella 37 - foglio 18 particella 68 - foglio 18 particella 57 - foglio 18 particella 81 - foglio 18 particella 80 - foglio 18 particella 33 - foglio 18 particella 56 - foglio 18 particella 79 - foglio 18 particella 194 - foglio 18 particella 78

Sono stati inoltre variati i seguenti immobili:

- foglio 18 particella 233 - foglio 18 particella 234 - foglio 18 particella 235 - foglio 18 particella 236 - foglio 18 particella 237 - foglio 18 particella 238 - foglio 18 particella 239 - foglio 18 particella 240 - foglio 18 particella 241 - foglio 18 particella 242 - foglio 18 particella 243 - foglio 18 particella 244 - foglio 18 particella 245 - foglio 18 particella 246 - foglio 18 particella 247 - foglio 18 particella 279 - foglio 18 particella 248 - foglio 18 particella 249 - foglio 18 particella 250 - foglio 18 particella 251 - foglio 18 particella 252 - foglio 18 particella 253 - foglio 18 particella 254 - foglio 18 particella 255 - foglio 18 particella 256 - foglio 18 particella 257 - foglio 18 particella 258 - foglio 18 particella 259 - foglio 18 particella 260 - foglio 18 particella 261 - foglio 18 particella 262 - foglio 18 particella 263 - foglio 18 particella 265 - foglio 18 particella 266 - foglio 18 particella 267 - foglio 18 particella 268 - foglio 18 particella 269 - foglio 18 particella 270 - foglio 18 particella 271 - foglio 18 particella 272 - foglio 18 particella 273 - foglio 18 particella 274 - foglio 18 particella 275 - foglio 18 particella 276 - foglio 18 particella 277 - foglio 18 particella 278

L'intestazione alle date della richiesta deriva dai seguenti atti:

Visura storica per immobile

Situazione degli atti informatizzati dall'impianto meccanografico al 19/05/2017

Situazione degli intestati dal 16/11/2015

N.	DATI ANAGRAFICI	CODICE FISCALE	DIRITTI E ONERI REALI
1	PESCE Rosa nata a CASSANO ALL' IONIO il 18/01/1976	PSCRSO76A58C002V*	(1) Proprieta` per 1/2
2	PESCE Piero nato a CASSANO ALL' IONIO il 02/12/1973	PSCPRI73T02C002A*	(1) Proprieta` per 1/2
DATI DERIVANTI DA		DENUNZIA (NEI PASSAGGI PER CAUSA DI MORTE) del 16/11/2015 protocollo n. CS0212985 in atti dal 28/11/2016 Rogante: CHIDICHIMO Sede: VILLAPIANA Registrazione: UU Sede: CASSANO ALL' IONIO Volume: 9990 n: 1020 del 21/11/2016 DICHIARAZIONE DI SUCCESSIONE (n. 19407.1/2016)	

Situazione degli intestati dal 26/06/2003

N.	DATI ANAGRAFICI	CODICE FISCALE	DIRITTI E ONERI REALI
1	PESCE Domenico nato a VILLAPIANA il 31/01/1926	PSCDNC26A31B903R*	(1) Proprieta` per 1000/1000 fino al 16/11/2015
DATI DERIVANTI DA		FRAZIONAMENTO del 26/06/2003 protocollo n. 280313 in atti dal 26/06/2003 Registrazione: (n. 2744.1/2003)	

Situazione dell'immobile che ha originato il precedente dall'impianto meccanografico

N.	DATI IDENTIFICATIVI			DATI CLASSAMENTO						DATI DERIVANTI DA
	Foglio	Particella	Sub	Porz	Qualità Classe	Superficie(m²) ha are ca	Deduz	Reddito		
								Dominicale	Agrario	
1	18	33		-	SEMINATIVO 3	12 20		Euro 3,15 L. 6.100	Euro 1,58 L. 3.050	Impianto meccanografico del 16/04/1985
Notifica						Partita	2711			

L'intestazione alla data della richiesta deriva dai seguenti atti:

Situazione degli intestati dall'impianto meccanografico

N.	DATI ANAGRAFICI	CODICE FISCALE	DIRITTI E ONERI REALI
1	PESCE Domenico nato a VILLAPIANA il 31/01/1926	PSCDNC26A31B903R*	(1) Proprieta` per 1000/1000 fino al 26/06/2003
DATI DERIVANTI DA		Impianto meccanografico del 16/04/1985	

Unità immobiliari n. 1

Tributi erariali: Euro 0,90

Visura telematica

* Codice Fiscale Validato in Anagrafe Tributaria

Visura storica per immobile

Situazione degli atti informatizzati dall'impianto meccanografico al 19/05/2017

Dati della richiesta	Comune di VILLAPIANA (Codice: B903)
Catasto Terreni	Provincia di COSENZA
	Foglio: 18 Particella: 36

INTESTATI

1	PESCE Piero nato a CASSANO ALL' IONIO il 02/12/1973	PSCPRI73T02C002A*	(1) Proprieta` per 1/2
2	PESCE Rosa nata a CASSANO ALL' IONIO il 18/01/1976	PSCRSO76A58C002V*	(1) Proprieta` per 1/2

Situazione dell'Immobile dall'impianto meccanografico

N.	DATI IDENTIFICATIVI			DATI CLASSAMENTO					DATI DERIVANTI DA	
	Foglio	Particella	Sub	Porz.	Qualità Classe	Superficie(m²)	Deduz	Reddito		
						ha are ca		Dominicale		Agrario
1	18	36		-	FICHETO U	11 20		Euro 5,78 L. 11.200	Euro 4,63 L. 8.960	Impianto meccanografico del 16/04/1985
Notifica					Partita	2711				

L'intestazione alla data della richiesta deriva dai seguenti atti:

Situazione degli intestati dal 16/11/2015

N.	DATI ANAGRAFICI	CODICE FISCALE	DIRITTI E ONERI REALI
1	PESCE Piero nato a CASSANO ALL' IONIO il 02/12/1973	PSCPRI73T02C002A*	(1) Proprieta` per 1/2
2	PESCE Rosa nata a CASSANO ALL' IONIO il 18/01/1976	PSCRSO76A58C002V*	(1) Proprieta` per 1/2
DATI DERIVANTI DA		DENUNZIA (NEI PASSAGGI PER CAUSA DI MORTE) del 16/11/2015 protocollo n. CS0212985 in atti dal 28/11/2016 Rogante: CHIDICHIMO Sede: VILLAPIANA Registrazione: UU Sede: CASSANO ALL' IONIO Volume: 9990 n: 1020 del 21/11/2016 DICHIARAZIONE DI SUCCESSIONE (n. 19407.1/2016)	

Situazione degli intestati dall'impianto meccanografico

N.	DATI ANAGRAFICI	CODICE FISCALE	DIRITTI E ONERI REALI
1	PESCE Domenico nato a VILLAPIANA il 31/01/1926	PSCDNC26A31B903R*	(1) Proprieta` per 1000/1000 fino al 16/11/2015
DATI DERIVANTI DA		Impianto meccanografico del 16/04/1985	

Unità immobiliari n. 1

Tributi erariali: Euro 0,90



Direzione Provinciale di Cosenza
Ufficio Provinciale - Territorio
Servizi Catastali

Visura storica per immobile

Situazione degli atti informatizzati dall'impianto meccanografico al 19/05/2017

Data: 19/05/2017 - Ora: 12.28.39

Fine

Visura n.: T164364 Pag: 2

Visura telematica

* Codice Fiscale Validato in Anagrafe Tributaria

DITTA 585

Visura per immobile

Situazione degli atti informatizzati al 12/06/2013

Dati della richiesta	Comune di VILLAPIANA (Codice: B903)
	Provincia di COSENZA
Catasto Terreni	Foglio: 18 Particella: 295

Immobile

N.	DATI IDENTIFICATIVI			DATI CLASSAMENTO						DATI DERIVANTI DA
	Foglio	Particella	Sub	Porz	Qualità Classe	Superficie(m²)	Deduz	Reddito		
						ha are ca		Dominicale	Agrario	
1	18	295		-	ULIVETO 2	09 10		Euro 2,35	Euro 2,58	Tabella di variazione del 14/12/2011 n . 16602 .1/2011 in atti dal 14/12/2011 (protocollo n . CS0431563) TRASMISSIONE DATI AGEA AI SENSI DEL DL 3 .10 .2006 N .262
Notifica				Partita						
Annotazioni				di stadio: variazione culturale eseguita ai sensi del dl 3 .10 .2006 n . 262 , convertito con modificazioni nella legge 24 .11 .2006 n . 286 e successive modificazioni (anno 2011); di immobile: atto di aggiornamento non conforme all' art .1 ,comma 8 , del d .m .f . n . 701/94						

INTESTATI

N.	DATI ANAGRAFICI	CODICE FISCALE	DIRITTI E ONERI REALI
1	ARMENTANO Faustina nata a VILLAPIANA il 18/10/1955	RMNFTN55R58B903V*	(1) Proprieta` per 1/2 in regime di comunione dei beni con BRUNO MARIO
2	BRUNO Mario nato a CERCHIARA DI CALABRIA il 20/03/1954	BRNMRA54C20C489S*	(1) Proprieta` per 1/2 in regime di comunione dei beni con ARMENTANO FAUSTINA
DATI DERIVANTI DA		ISTRUMENTO (ATTO PUBBLICO) del 30/12/2005 Nota presentata con Modello Unico n . 1809 .1/2006 in atti dal 23/01/2006 Repertorio n .: 62966 Rogante: LAURITO EMILIA	
		Sede: TREBISACCE Registrazione: Sede: COMPRAVENDITA	

Unità immobiliari n. 1

Tributi erariali: Euro 0,90

Visura telematica

Visura per immobile

Situazione degli atti informatizzati al 18/05/2017

Data: 18/05/2017 - Ora: 17.03.09 Fine

Visura n.: T322127 Pag: 1

Dati della richiesta	Comune di VILLAPIANA (Codice: B903)
	Provincia di COSENZA
Catasto Terreni	Foglio: 19 Particella: 134

Immobile

N.	DATI IDENTIFICATIVI			DATI CLASSAMENTO						DATI DERIVANTI DA		
	Foglio	Particella	Sub	Porz	Qualità Classe		Superficie(m²)		Deduz		Reddito	
							ha	are ca			Dominicale	Agrario
1	19	134		AA	SEMINATIVO	3	79	72		Euro 20,59	Euro 10,29	Tabella di variazione del 12/12/2007 protocollo n. CS0578215 in atti dal 12/12/2007 TRASMISSIONE DATI AGEA AI SENSI DEL DL 3.10.2006 N.262 (n. 77934.1/2007)
				AB	ULIVETO	2	06	08		Euro 1,57	Euro 1,73	
Notifica				Partita								
Annotazioni				variazione culturale eseguita ai sensi del dl 3.10.2006 n. 262, convertito con modificazioni nella legge 24.11.2006 n. 286 (anno 2007) - qualita` dichiarata o parificata a coltura presente nel quadro tariffario del comune								

INTESTATI

N.	DATI ANAGRAFICI	CODICE FISCALE	DIRITTI E ONERI REALI
1	ARMENTANO Faustina nata a VILLAPIANA il 18/10/1955	RMNFTN55R58B903V*	(1) Proprieta` per 1/2 in regime di comunione dei beni con BRUNO MARIO
2	BRUNO Mario nato a CERCHIARA DI CALABRIA il 20/03/1954	BRNMRA54C20C489S*	(1) Proprieta` per 1/2 in regime di comunione dei beni con ARMENTANO FAUSTINA
DATI DERIVANTI DA		ISTRUMENTO (ATTO PUBBLICO) del 18/07/2008 Nota presentata con Modello Unico in atti dal 04/08/2008 Repertorio n.: 65549 Rogante: LAURITO EMILIA Sede: TREBISACCE Registrazione: Sede: COMPRAVENDITA (n. 18516.1/2008)	

Unità immobiliari n. 1

Tributi erariali: Euro 0,90

Visura telematica

* Codice Fiscale Validato in Anagrafe Tributaria

DITTA 586

Visura storica per immobile

Visura n.: T353686 Pag: 1

Situazione degli atti informatizzati dall'impianto meccanografico al 01/08/2012

Dati della richiesta	Comune di VILLAPIANA (Codice: B903)
Catasto Terreni	Provincia di COSENZA
	Foglio: 19 Particella: 268

INTESTATO

1	LAURENZANO Saverio nato a PLATACI il 05/02/1937	LRNSVR37B05G733Q*	(1) Proprieta` per 1000/1000
---	---	-------------------	------------------------------

Situazione dell'Immobile dal 20/04/2011

N.	DATI IDENTIFICATIVI			DATI CLASSAMENTO					DATI DERIVANTI DA	
	Foglio	Particella	Sub	Porz	Qualità Classe	Superficie(m²)	Deduz	Reddito		
						ha are ca			Dominicale	Agrario
1	19	268		-	SEMINATIVO 4	33 10		Euro 4,27	Euro 3,08	Tipo mappale del 20/04/2011 n . 121624 .1/2011 in atti dal 20/04/2011 (protocollo n . CS0121624) PER NUOVA COSTRUZIONE
Notifica				Partita						

Nella variazione sono stati soppressi i seguenti immobili:

- foglio 19 particella 106

Sono stati inoltre variati i seguenti immobili:

- foglio 19 particella 269

L'intestazione alla data della richiesta deriva dai seguenti atti:

Situazione degli intestati dal 20/04/2011

N.	DATI ANAGRAFICI	CODICE FISCALE	DIRITTI E ONERI REALI
1	LAURENZANO Saverio nato a PLATACI il 05/02/1937	LRNSVR37B05G733Q*	(1) Proprieta` per 1000/1000
DATI DERIVANTI DA		del 20/04/2011 n. 121624.1/2011 in atti dal 20/04/2011 (protocollo n. CS0121624) PER NUOVA COSTRUZIONE	

Situazione dell'immobile che ha originato il precedente dall'impianto meccanografico

N.	DATI IDENTIFICATIVI			DATI CLASSAMENTO					DATI DERIVANTI DA	
	Foglio	Particella	Sub	Porz	Qualità Classe	Superficie(m²)	Deduz	Reddito		
						ha are ca			Dominicale	Agrario
1	19	106		-	SEMINATIVO 4	35 80		Euro 4,62	Euro 3,33	Impianto meccanografico del 16/04/1985
		* Codice Fiscale Validato in Anagrafe Tributaria								
								Euro 8.950	Euro 6.444	

Visura storica per immobile

Visura n.: T353686 Pag: 2

Situazione degli atti informatizzati dall'impianto meccanografico al 01/08/2012

Notifica		Partita	2834		
-----------------	--	----------------	------	--	--

L'intestazione alla data della richiesta deriva dai seguenti atti:

Situazione degli intestati dall'impianto meccanografico

N.	DATI ANAGRAFICI	CODICE FISCALE	DIRITTI E ONERI REALI
1	LAURENZANO Saverio nato a PLATACI il 05/02/1937	LRNSVR37B05G733Q*	(1) Proprieta` per 1000/1000 fino al 20/04/2011
DATI DERIVANTI DA		Impianto meccanografico del 16/04/1985	

Rilasciata da: **Servizio Telematico**

DITTA 587

Visura storica per immobile

Situazione degli atti informatizzati dall'impianto meccanografico al 19/05/2017

Dati della richiesta	Comune di VILLAPIANA (Codice: B903)
Catasto Terreni	Provincia di COSENZA
	Foglio: 19 Particella: 284

INTESTATO

1	BRUNO Mario nato a CERCHIARA DI CALABRIA il 20/03/1954	BRNMRA54C20C489S*	(1) Proprieta` per 1/1 in regime di comunione dei beni
---	--	-------------------	--

Situazione dell'Immobile dal 30/09/2013

N.	DATI IDENTIFICATIVI			DATI CLASSAMENTO					DATI DERIVANTI DA	
	Foglio	Particella	Sub	Porz	Qualità Classe	Superficie(m²)	Deduz	Reddito		
						ha are ca		Dominicale		Agrario
1	19	284		-	PASC CESPUG 2	39 00		Euro 0,40	Euro 0,20	FRAZIONAMENTO del 30/09/2013 protocollo n. CS0209222 in atti dal 30/09/2013 presentato il 30/09/2013 (n. 209222.1/2013)
Notifica				Partita						

Nella variazione sono stati soppressi i seguenti immobili:

- foglio 19 particella 26

Sono stati inoltre variati i seguenti immobili:

- foglio 19 particella 285

L'intestazione alla data della richiesta deriva dai seguenti atti:

Situazione degli intestati dal 10/10/2013

N.	DATI ANAGRAFICI	CODICE FISCALE	DIRITTI E ONERI REALI
1	BRUNO Mario nato a CERCHIARA DI CALABRIA il 20/03/1954	BRNMRA54C20C489S*	(1) Proprieta` per 1/1 in regime di comunione dei beni
DATI DERIVANTI DA		ISTRUMENTO (ATTO PUBBLICO) del 10/10/2013 Nota presentata con Modello Unico in atti dal 12/11/2013 Repertorio n.: 44134 Rogante: CAPPELLI SERGIO Sede: BISIGNANO Registrazione: Sede: COMPRAVENDITA (n. 21909.1/2013)	

Situazione degli intestati dal 30/09/2013

N.	DATI ANAGRAFICI	CODICE FISCALE	DIRITTI E ONERI REALI
1	GENOVESE Biagio nato a CASSANO ALL' IONIO il 23/05/1972	GNVBGI72E23C002D*	(1) Proprieta` per 1000/1000 fino al 10/10/2013
DATI DERIVANTI DA		FRAZIONAMENTO del 30/09/2013 protocollo n. CS0209222 in atti dal 30/09/2013 Registrazione: presentato il 30/09/2013 (n. 209222.1/2013)	

Visura storica per immobile

Situazione degli atti informatizzati dall'impianto meccanografico al 19/05/2017

Situazione dell'immobile che ha originato il precedente dall'impianto meccanografico

N.	DATI IDENTIFICATIVI			DATI CLASSAMENTO					DATI DERIVANTI DA	
	Foglio	Particella	Sub	Porz	Qualità Classe	Superficie(m²)	Deduz	Reddito		
						ha are ca		Dominicale		Agrario
1	19	26		-	PASC CESPUG 2	61 80		L. 1.236	L. 618	Impianto meccanografico del 16/04/1985
Notifica						Partita	1778			

L'intestazione alla data della richiesta deriva dai seguenti atti:

Situazione degli intestati dal 01/06/1999

N.	DATI ANAGRAFICI	CODICE FISCALE	DIRITTI E ONERI REALI
1	GENOVESE Biagio nato a CASSANO ALL' IONIO il 23/05/1972	GNVBGI72E23C002D*	(1) Proprieta` per 1000/1000 fino al 30/09/2013
DATI DERIVANTI DA ISTRUMENTO (ATTO PUBBLICO) del 01/06/1999 Voltura in atti dal 21/07/1999 Repertorio n.: 3089 Rogante: PERROTTA ADRIANA Sede: ACRI Registrazione: (n. 4389.2/1999)			

Situazione degli intestati dall'impianto meccanografico

N.	DATI ANAGRAFICI	CODICE FISCALE	DIRITTI E ONERI REALI
1	GENOVESE Biagio;FU FRANCESCO		fino al 01/06/1999
DATI DERIVANTI DA Impianto meccanografico del 16/04/1985			

Unità immobiliari n. 1

Tributi erariali: Euro 0,90

Visura telematica

* Codice Fiscale Validato in Anagrafe Tributaria

DITTA 588

Visura per immobile

Situazione degli atti informatizzati al 12/06/2013

Dati della richiesta	Comune di VILLAPIANA (Codice: B903)
	Provincia di COSENZA
Catasto Terreni	Foglio: 19 Particella: 236

Immobile

N.	DATI IDENTIFICATIVI			DATI CLASSAMENTO					DATI DERIVANTI DA	
	Foglio	Particella	Sub	Porz	Qualità Classe	Superficie(m²) ha are ca	Deduz	Reddito		
1	19	236		-	PASC CESPUG 2	95 40		Euro 0,99	Euro 0,49	Tipo mappale del 05/03/2008 n . 102883 .1/2008 in atti dal 05/03/2008 (protocollo n . CS0102883)
Notifica					Partita					

INTESTATI

N.	DATI ANAGRAFICI	CODICE FISCALE	DIRITTI E ONERI REALI
1	ARMENTANO Caterina nata a SAN LORENZO BELLIZZI il 15/05/1960	RMNCRN60E55H961J*	(1) Proprieta` per 500/1000 in regime di comunione dei beni
2	NICOLETTI Nicola nato a SAN LORENZO BELLIZZI il 13/12/1931	NCLNCL31T13H961P*	(1) Proprieta` per 500/1000 in regime di comunione dei beni

Unità immobiliari n. 1

Tributi erariali: Euro 0,90

Visura telematica

Visura per immobile

Situazione degli atti informatizzati al 18/05/2017

Dati della richiesta	Comune di VILLAPIANA (Codice: B903)
	Provincia di COSENZA
Catasto Terreni	Foglio: 19 Particella: 234

Immobile

N.	DATI IDENTIFICATIVI			DATI CLASSAMENTO					DATI DERIVANTI DA	
	Foglio	Particella	Sub	Porz	Qualità Classe	Superficie(m ²)	Deduz	Reddito		
						ha are ca			Dominicale	Agrario
1	19	234		-	SEMINATIVO 4	17 30		Euro 2,23	Euro 1,61	Tipo mappale del 05/03/2008 protocollo n. CS0102883 in atti dal 05/03/2008 (n. 102883.1/2008)
Notifica						Partita				

INTESTATI

N.	DATI ANAGRAFICI	CODICE FISCALE	DIRITTI E ONERI REALI
1	ARMENTANO Caterina nata a SAN LORENZO BELLIZZI il 15/05/1960	RMNCRN60E55H961J*	(1) Proprieta` per 500/1000 in regime di comunione dei beni
2	NICOLETTI Nicola nato a SAN LORENZO BELLIZZI il 13/12/1931	NCLNCL31T13H961P*	(1) Proprieta` per 500/1000 in regime di comunione dei beni

Unità immobiliari n. 1

Tributi erariali: Euro 0,90

Visura telematica

* Codice Fiscale Validato in Anagrafe Tributaria

DITTA 632

Visura per immobile

Situazione degli atti informatizzati al 18/05/2017

Dati della richiesta	Comune di VILLAPIANA (Codice: B903)
	Provincia di COSENZA
Catasto Terreni	Foglio: 28 Particella: 34

Immobile

N.	DATI IDENTIFICATIVI			DATI CLASSAMENTO					DATI DERIVANTI DA	
	Foglio	Particella	Sub	Porz	Qualità Classe	Superficie(m ²)	Deduz	Reddito		
						ha are ca			Dominicale	Agrario
1	28	34		-	SEMINATIVO 2	03 10		Euro 1,20 L. 2.325	Euro 0,56 L. 1.085	Impianto meccanografico del 16/04/1985
Notifica						Partita	1943			

INTESTATI

N.	DATI ANAGRAFICI	CODICE FISCALE	DIRITTI E ONERI REALI
1	TROIANO Giuseppe Antonio nato a PLATACI il 23/10/1921	TRNGPP21R23G733B*	Comproprietario
2	TROIANO Luisa;MAR OTRANTO nata a PLATACI il 08/11/1914	TRNLSU14S48G733K*	Comproprietario

Unità immobiliari n. 1

Tributi erariali: Euro 0,90

Visura telematica

* Codice Fiscale Validato in Anagrafe Tributaria

DITTA 633

Visura per immobile

Situazione degli atti informatizzati al 18/05/2017

Dati della richiesta	Comune di VILLAPIANA (Codice: B903)
	Provincia di COSENZA
Catasto Terreni	Foglio: 28 Particella: 26

Immobile

N.	DATI IDENTIFICATIVI			DATI CLASSAMENTO					DATI DERIVANTI DA			
	Foglio	Particella	Sub	Porz	Qualità Classe	Superficie(m²)		Deduz		Reddito		
						ha	are			ca	Dominicale	Agrario
1	28	26		-	SEMINATIVO 2	1	84	00		Euro 71,27 L. 138.000	Euro 33,26 L. 64.400	Impianto meccanografico del 16/04/1985
Notifica					Partita			2988				

INTESTATI

N.	DATI ANAGRAFICI	CODICE FISCALE	DIRITTI E ONERI REALI
1	ADDUCI Domenico nato a CERCHIARA DI CALABRIA il 01/04/1937	DDCDNC37D01C489X*	Comproprietario
2	IANNI Filomena nata a CASSANO ALL' IONIO il 15/04/1937	NNIFMN37D55C002F*	Comproprietario

Unità immobiliari n. 1

Tributi erariali: Euro 0,90

Visura telematica

* Codice Fiscale Validato in Anagrafe Tributaria

DITTA 634

Visura per immobile

Situazione degli atti informatizzati al 18/05/2017

Dati della richiesta	Comune di VILLAPIANA (Codice: B903)
	Provincia di COSENZA
Catasto Terreni	Foglio: 24 Particella: 246

Immobile

N.	DATI IDENTIFICATIVI			DATI CLASSAMENTO						DATI DERIVANTI DA	
	Foglio	Particella	Sub	Porz	Qualità Classe	Superficie(m²)		Deduz	Reddito		
						ha	are ca		Dominicale		Agrario
1	24	246		-	ULIVETO 2	70	68		Euro 18,25	Euro 20,08	Tabella di variazione del 21/12/2009 protocollo n. CS0497391 in atti dal 21/12/2009 TRASMISSIONE DATI AGEA AI SENSI DEL DL 3.10.2006 N.262 (n. 7649.1/2009)
Indirizzo				CONTRADA VIA NUOVA							
Notifica				Partita							
Annotazioni				di stadio: VARIAZIONE COLTURALE ESEGUITA AI SENSI DEL DL 3.10.2006 N. 262, CONVERTITO CON MODIFICAZIONI NELLA LEGGE 24.11.2006 N. 286 E SUCCESSIVE MODIFICAZIONI (ANNO 2009)							

INTESTATO

N.	DATI ANAGRAFICI	CODICE FISCALE	DIRITTI E ONERI REALI
1	FRANZESE Rosina nata a VILLAPIANA il 07/11/1938		(1) Proprieta` per 1000/1000

Unità immobiliari n. 1

Tributi erariali: Euro 0,90

Visura telematica

* Codice Fiscale Validato in Anagrafe Tributaria

DITTA 635

Visura per immobile

Situazione degli atti informatizzati al 18/05/2017

Data: 18/05/2017 - Ora: 16.59.54 Fine

Visura n.: T320326 Pag: 1

Dati della richiesta	Comune di VILLAPIANA (Codice: B903)
	Provincia di COSENZA
Catasto Terreni	Foglio: 18 Particella: 192

Immobile

N.	DATI IDENTIFICATIVI			DATI CLASSAMENTO						DATI DERIVANTI DA		
	Foglio	Particella	Sub	Porz	Qualità Classe		Superficie(m²)		Deduz		Reddito	
							ha	are ca			Dominicale	Agrario
1	18	192		AA	AGRUMETO	U	00	94		Euro 1,21	Euro 0,41	Variazione del 14/06/2016 protocollo n. CS0224162 in atti dal 16/12/2016 TRASMISSIONE DATI AGEA AI SENSI DEL DL 3.10.2006 N. 262 (n. 4991.1/2016)
				AB	ULIVETO	2	1	26		36	Euro 32,63	

Notifica		Partita	
Annotazioni	di stadio: Variazione culturale eseguita ai sensi del DI 3.10.2006 n. 262, convertito con modificazioni nella legge 24.11.2006 n. 286 e successive modificazioni (anno 2016) - Eseguita a seguito di dichiarazione resa il 14/06/2016 all'Organismo Pagatore ARCEA con la domanda ARCEA. ADU.2016.0132489 (Scheda validazione/fascicolo prot. n. ARCEA. CAA1459.2016.0002535) - Porzione AA: Classamento per parificazione con la qualita` 50 - AGRUM ARANC, Classe 02		

INTESTATO

N.	DATI ANAGRAFICI	CODICE FISCALE	DIRITTI E ONERI REALI
1	BARLETTA Maria nata a VILLAPIANA il 05/10/1937	BRLMRA37R45B903F*	(1) Proprieta` per 1000/1000 in regime di separazione dei beni
DATI DERIVANTI DA	DENUNZIA (NEI PASSAGGI PER CAUSA DI MORTE) del 01/04/2011 protocollo n. CS0461274 in atti dal 27/12/2011 Registrazione: UU Sede: MANTOVA Volume: 9990 n: 1567 del 30/08/2011 IN MORTE DI ZITO DOMENICO (n. 24859.1/2011)		

Unità immobiliari n. 1

Tributi erariali: Euro 0,90

Visura telematica

* Codice Fiscale Validato in Anagrafe Tributaria

DITTA 636

Visura per immobile

Situazione degli atti informatizzati al 18/05/2017

Dati della richiesta	Comune di VILLAPIANA (Codice: B903)
	Provincia di COSENZA
Catasto Terreni	Foglio: 18 Particella: 247

Immobile

N.	DATI IDENTIFICATIVI			DATI CLASSAMENTO					DATI DERIVANTI DA	
	Foglio	Particella	Sub	Porz	Qualità Classe	Superficie(m ²) ha are ca	Deduz	Reddito		
1	18	247		-	PASC CESPUG 1	03 65		Euro 0,08	Euro 0,06	FRAZIONAMENTO del 26/06/2003 protocollo n. 280313 in atti dal 26/06/2003 (n. 2744.1/2003)
Notifica					Partita					

INTESTATO

N.	DATI ANAGRAFICI	CODICE FISCALE	DIRITTI E ONERI REALI
1	DE LEO Elisabetta nata a VILLAPIANA il 30/03/1955	DLELBT55C70B903N*	(1) Proprieta` per 1000/1000
DATI DERIVANTI DA		del 26/06/2003 protocollo n. 280313 Frazionamento in atti dal 26/06/2003 (n. 2744.1/2003)	

Unità immobiliari n. 1

Tributi erariali: Euro 0,90

Visura telematica

* Codice Fiscale Validato in Anagrafe Tributaria

DITTA 637

Visura per immobile

Situazione degli atti informatizzati al 18/05/2017

Dati della richiesta	Comune di VILLAPIANA (Codice: B903)
	Provincia di COSENZA
Catasto Terreni	Foglio: 19 Particella: 261

Immobile

N.	DATI IDENTIFICATIVI			DATI CLASSAMENTO						DATI DERIVANTI DA
	Foglio	Particella	Sub	Porz	Qualità Classe	Superficie(m ²)	Deduz	Reddito		
						ha are ca			Dominicale	Agrario
1	19	261		-	ULIVETO 2	19 30		Euro 4,98	Euro 5,48	Tipo mappale del 12/01/2010 protocollo n. CS0007117 in atti dal 12/01/2010 presentato il 11/01/2010 (n. 7117.1/2010)
Notifica						Partita				

INTESTATO

N.	DATI ANAGRAFICI	CODICE FISCALE	DIRITTI E ONERI REALI
1	SALLORENZO Elvira nata a VILLAPIANA il 16/01/1962	SLLLVR62A56B903C*	(1) Proprieta` per 1/1 in regime di separazione dei beni
DATI DERIVANTI DA			
ISTRUMENTO (ATTO PUBBLICO) del 03/08/2010 Nota presentata con Modello Unico in atti dal 10/08/2010 Repertorio n.: 21645 Rogante: PERROTTA ADRIANA Sede: CASSANO ALL`IONIO Registrazione: Sede: DONAZIONE ACCETTATA (n. 18132.1/2010)			

Unità immobiliari n. 1

Tributi erariali: Euro 0,90

Visura telematica

* Codice Fiscale Validato in Anagrafe Tributaria

Visura per immobile

Situazione degli atti informatizzati al 18/05/2017

Dati della richiesta	Comune di VILLAPIANA (Codice: B903)
	Provincia di COSENZA
Catasto Terreni	Foglio: 19 Particella: 259

Immobile

N.	DATI IDENTIFICATIVI			DATI CLASSAMENTO					DATI DERIVANTI DA	
	Foglio	Particella	Sub	Porz	Qualità Classe	Superficie(m ²)	Deduz	Reddito		
						ha are ca			Dominicale	Agrario
1	19	259		-	ULIVETO 2	66 01		Euro 17,05	Euro 18,75	Tipo mappale del 12/01/2010 protocollo n. CS0007117 in atti dal 12/01/2010 presentato il 11/01/2010 (n. 7117.1/2010)
Notifica						Partita				

INTESTATO

N.	DATI ANAGRAFICI	CODICE FISCALE	DIRITTI E ONERI REALI
1	SALLORENZO Elvira nata a VILLAPIANA il 16/01/1962	SLLLVR62A56B903C*	(1) Proprieta` per 1/1 in regime di separazione dei beni
DATI DERIVANTI DA		ISTRUMENTO (ATTO PUBBLICO) del 03/08/2010 Nota presentata con Modello Unico in atti dal 10/08/2010 Repertorio n.: 21645 Rogante: PERROTTA ADRIANA Sede: CASSANO ALL`IONIO Registrazione: Sede: DONAZIONE ACCETTATA (n. 18132.1/2010)	

Unità immobiliari n. 1

Tributi erariali: Euro 0,90

Visura telematica

* Codice Fiscale Validato in Anagrafe Tributaria

DITTA 638

Visura per immobile

Situazione degli atti informatizzati al 18/05/2017

Dati della richiesta	Comune di VILLAPIANA (Codice: B903)
	Provincia di COSENZA
Catasto Terreni	Foglio: 19 Particella: 15

Immobile

N.	DATI IDENTIFICATIVI			DATI CLASSAMENTO					DATI DERIVANTI DA	
	Foglio	Particella	Sub	Porz	Qualità Classe	Superficie(m²) ha are ca	Deduz	Reddito		
1	19	15		-	SEMINATIVO 2	1 32 20		Dominicale Euro 51,21 L. 99.150	Agrario Euro 23,90 L. 46.270	Impianto meccanografico del 16/04/1985
Notifica					Partita					

INTESTATO

N.	DATI ANAGRAFICI	CODICE FISCALE	DIRITTI E ONERI REALI
1	ROVITTI Domenico nato a ROSSANO il 24/01/1948	RVTDNC48A24H579P*	(1) Proprieta` per 1/1
DATI DERIVANTI DA		SENTENZA (ATTO DELL'AUTORITA' GIUDIZIARIA) del 20/07/1994 protocollo n. 107211 Voltura in atti dal 27/02/2003 Repertorio n.: 145 Rogante: PRETORE Sede: CASTROVILLARI Registrazione: AG Sede: CASTROVILLARI n: 140 del 29/08/1994 (n. 2808.1/1995)	

Unità immobiliari n. 1

Tributi erariali: Euro 0,90

Visura telematica

* Codice Fiscale Validato in Anagrafe Tributaria

DITTA 639

Visura per immobile

Situazione degli atti informatizzati al 18/05/2017

Dati della richiesta	Comune di VILLAPIANA (Codice: B903)
	Provincia di COSENZA
Catasto Terreni	Foglio: 19 Particella: 67

Immobile

N.	DATI IDENTIFICATIVI			DATI CLASSAMENTO					DATI DERIVANTI DA	
	Foglio	Particella	Sub	Porz	Qualità Classe	Superficie(m²)	Deduz	Reddito		
						ha are ca		Dominicale		Agrario
1	19	67		-	AGRUM ARANC 3	42 60		Euro 22,00	Euro 14,30	Variazione del 07/10/2014 protocollo n. CS0191739 in atti dal 07/10/2014 (n. 4269.1/2014)

Notifica		Partita	
-----------------	--	----------------	--

Annotazioni	di stadio: variazione di qualita` su dichiarazione di parte
--------------------	---

INTESTATO

N.	DATI ANAGRAFICI	CODICE FISCALE	DIRITTI E ONERI REALI
1	BUONTEMPO Antonio nato a ROSSANO il 09/02/1941	BNTNTN41B09H579Q*	(1) Proprieta` per 1/1 in regime di separazione dei beni
DATI DERIVANTI DA		ISTRUMENTO (ATTO PUBBLICO) del 17/12/2013 Nota presentata con Modello Unico in atti dal 03/01/2014 Repertorio n.: 24678 Rogante: PERROTTA ADRIANA Sede: CASSANO ALL`IONIO Registrazione: Sede: COMPRAVENDITA (n. 145.1/2014)	

Unità immobiliari n. 1

Tributi erariali: Euro 0,90

Visura telematica

* Codice Fiscale Validato in Anagrafe Tributaria

DITTA 640

Visura per immobile

Situazione degli atti informatizzati al 18/05/2017

Dati della richiesta	Comune di VILLAPIANA (Codice: B903)
	Provincia di COSENZA
Catasto Terreni	Foglio: 19 Particella: 70

Immobile

N.	DATI IDENTIFICATIVI			DATI CLASSAMENTO					DATI DERIVANTI DA			
	Foglio	Particella	Sub	Porz	Qualità Classe	Superficie(m²)		Deduz		Reddito		
						ha	are			ca	Dominicale	Agrario
1	19	70		-	SEMINATIVO 4	1	00	00		Euro 12,91 L. 25.000	Euro 9,30 L. 18.000	Impianto meccanografico del 16/04/1985
Notifica					Partita	1386						

INTESTATI

N.	DATI ANAGRAFICI	CODICE FISCALE	DIRITTI E ONERI REALI
1	DE LEO Giovanni;DI BATTISTA		(1) Proprieta` per 7/8
2	ZACCARO Domenico;FU VINCENZO		(1) Proprieta` per 1/8

Unità immobiliari n. 1

Tributi erariali: Euro 0,90

Visura telematica

* Codice Fiscale Validato in Anagrafe Tributaria

DITTA 641

Visura per immobile

Situazione degli atti informatizzati al 19/05/2017

Dati della richiesta	Comune di VILLAPIANA (Codice: B903)
	Provincia di COSENZA
Catasto Terreni	Foglio: 12 Particella: 14

Immobile

N.	DATI IDENTIFICATIVI			DATI CLASSAMENTO					DATI DERIVANTI DA		
	Foglio	Particella	Sub	Porz	Qualità Classe		Superficie(m ²)	Deduz		Reddito	
										ha are ca	Dominicale
1	12	14		AA	ULIVETO	2	32 00		Euro 8,26	Euro 9,09	Tabella di variazione del 08/03/2007 protocollo n. CS0094305 in atti dal 08/03/2007 TRASMISSIONE DATI AI SENSI DEL DECRETO 262 DEL 3 OTTOBRE 2006 (n. 13129.1/2007)
				AB	SEMINATIVO	3	08 20		Euro 2,12	Euro 1,06	

Notifica		Partita	
Annotazioni	variazione culturale ex d.l. n. 262/06 - qualità dichiarata o parificata a coltura presente nel quadro tariffario		

INTESTATI

N.	DATI ANAGRAFICI	CODICE FISCALE	DIRITTI E ONERI REALI
1	CARAVELLI Rosetta nata a COSENZA il 20/11/1965		(1) Proprieta` per 3/8
2	CARTOLANO Antonio nato a VILLAPIANA il 07/02/1956	CRTNTN56B07B903L*	(1) Proprieta` per 3/8
3	CARTOLANO Francesco;FU GIUSEPPE		(1) Proprieta` per 2/8
DATI DERIVANTI DA		ISTRUMENTO (ATTO PUBBLICO) del 03/07/1985 Voltura in atti dal 21/01/2000 Repertorio n.: 33731 Rogante: CARELLI Sede: ROSSANO Registrazione: UR Sede: AMENDOLARA n: 810 del 05/08/1985 (n. 229.1/2000)	

Unità immobiliari n. 1

Tributi erariali: Euro 0,90

Visura telematica

* Codice Fiscale Validato in Anagrafe Tributaria

DITTA 774

Visura per immobile

Situazione degli atti informatizzati al 25/06/2018

Dati della richiesta	Comune di VILLAPIANA (Codice: B903)
	Provincia di COSENZA
Catasto Terreni	Foglio: 21 Particella: 9

Immobile

N.	DATI IDENTIFICATIVI			DATI CLASSAMENTO						DATI DERIVANTI DA		
	Foglio	Particella	Sub	Porz	Qualità Classe	Superficie(m²)			Deduz		Reddito	
						ha	are	ca			Dominicale	Agrario
1	21	9		-	SEMINATIVO 2	16	54	70		Euro 640,94	Euro 299,10	Variazione del 14/05/2018 protocollo n. CS0063716 in atti dal 16/05/2018 DOCTE CARTACEA (n. 61989.1/2018)

Notifica		Partita	
Annotationi	di stadio: docte cartacea protocollo cs061989-2018--variazione di qualita' su dichiarazione di parte		

INTESTATO

N.	DATI ANAGRAFICI	CODICE FISCALE	DIRITTI E ONERI REALI
1	GIOBBE Riccardo nato a NAPOLI il 14/07/1956	GBBR56L14F839G*	(1) Proprieta` per 1000/1000
DATI DERIVANTI DA	DENUNZIA (NEI PASSAGGI PER CAUSA DI MORTE) del 07/10/2012 protocollo n. CS0108241 in atti dal 31/05/2013 Registrazione: UU Sede: NAPOLI Volume: 9990 n: 1172 del 15/05/2013 SUCCESSIONE DI DI NOLA MARCELLA (n. 10093.1/2013)		

Unità immobiliari n. 1

Tributi erariali: Euro 0,90

Visura telematica

* Codice Fiscale Validato in Anagrafe Tributaria

Visura per immobile

Situazione degli atti informatizzati al 26/06/2018

Dati della richiesta	Comune di VILLAPIANA (Codice: B903)
	Provincia di COSENZA
Catasto Terreni	Foglio: 21 Particella: 19

Immobile

N.	DATI IDENTIFICATIVI			DATI CLASSAMENTO					DATI DERIVANTI DA	
	Foglio	Particella	Sub	Porz	Qualità Classe	Superficie(m²) ha are ca	Deduz	Reddito		
1	21	19		-	SEMINATIVO 3	12 00		Euro 3,10 L. 6.000	Euro 1,55 L. 3.000	Impianto meccanografico del 16/04/1985
Notifica				Partita						

INTESTATO

N.	DATI ANAGRAFICI	CODICE FISCALE	DIRITTI E ONERI REALI
1	GIOBBE Riccardo nato a NAPOLI il 14/07/1956	GBBRCR56L14F839G*	(1) Proprieta` per 1000/1000
DATI DERIVANTI DA	DENUNZIA (NEI PASSAGGI PER CAUSA DI MORTE) del 07/10/2012 protocollo n. CS0108241 in atti dal 31/05/2013 Registrazione: UU Sede: NAPOLI Volume: 9990 n: 1172 del 15/05/2013 SUCCESSIONE DI DI NOLA MARCELLA (n. 10093.1/2013)		

Unità immobiliari n. 1

Tributi erariali: Euro 0,90

Visura telematica

* Codice Fiscale Validato in Anagrafe Tributaria

DITTA 794

Visura per immobile

Situazione degli atti informatizzati al 25/06/2018

Dati della richiesta	Comune di VILLAPIANA (Codice: B903)
	Provincia di COSENZA
Catasto Terreni	Foglio: 12 Particella: 122

Immobile

N.	DATI IDENTIFICATIVI			DATI CLASSAMENTO						DATI DERIVANTI DA	
	Foglio	Particella	Sub	Porz	Qualità Classe	Superficie(m²)		Deduz	Reddito		
						ha	are ca		Dominicale		Agrario
1	12	122		-	SEMINATIVO 3	05	20		Euro 1,34	Euro 0,67	VARIAZIONE IDENTIFICATIVI PER ALLINEAMENTO MAPPE del 15/12/2004 protocollo n. CS0379503 in atti dal 15/12/2004 (n. 29501.1/2004)
Notifica				Partita							

INTESTATO

N.	DATI ANAGRAFICI	CODICE FISCALE	DIRITTI E ONERI REALI
1	BARONE Annibale nato a PLATACI il 02/11/1940	BRNNBL40S02G733Q*	(1) Proprieta` per 1/1
DATI DERIVANTI DA		VOLTURA D'UFFICIO del 28/12/1987 protocollo n. CS0085532 Voltura in atti dal 29/06/2017 Repertorio n.: 66488 Rogante: PLACCO Sede: VILLAPIANA Registrazione: UR Sede: AMENDOLARA n: 54 del 18/01/1988 VOLT EVASA PARZ. TRASCR.171521/1988 VENDITA- DONAZIONE. ISTANZA 82958/2017 (n. 10327.1/2017)	

Unità immobiliari n. 1

Tributi erariali: Euro 0,90

Visura telematica

* Codice Fiscale Validato in Anagrafe Tributaria

Visura per immobile

Situazione degli atti informatizzati al 25/06/2018

Dati della richiesta	Comune di VILLAPIANA (Codice: B903)
	Provincia di COSENZA
Catasto Terreni	Foglio: 12 Particella: 95

Immobile

N.	DATI IDENTIFICATIVI			DATI CLASSAMENTO					DATI DERIVANTI DA	
	Foglio	Particella	Sub	Porz	Qualità Classe	Superficie(m ²) ha are ca	Deduz	Reddito		
1	12	95		-	PASCOLO 2	13 20		Euro 1,16 L. 2.244	Euro 0,55 L. 1.056	FRAZIONAMENTO in atti dal 12/04/1994 (n. 4074.1/1982)
Notifica					Partita					

INTESTATO

N.	DATI ANAGRAFICI	CODICE FISCALE	DIRITTI E ONERI REALI
1	BARONE Annibale nato a PLATACI il 02/11/1940	BRNNBL40S02G733Q*	(1) Proprieta` per 1/1
DATI DERIVANTI DA		VOLTURA D'UFFICIO del 28/12/1987 protocollo n. CS0085532 Voltura in atti dal 29/06/2017 Repertorio n.: 66488 Rogante: PLACCO Sede: VILLAPIANA Registrazione: UR Sede: AMENDOLARA n: 54 del 18/01/1988 VOLT EVASA PARZ. TRASCR.171521/1988 VENDITA- DONAZIONE. ISTANZA 82958/2017 (n. 10327.1/2017)	

Unità immobiliari n. 1

Tributi erariali: Euro 0,90

Visura telematica

* Codice Fiscale Validato in Anagrafe Tributaria

Visura per immobile

Situazione degli atti informatizzati al 25/06/2018

Dati della richiesta	Comune di VILLAPIANA (Codice: B903)
	Provincia di COSENZA
Catasto Terreni	Foglio: 12 Particella: 34

Immobile

N.	DATI IDENTIFICATIVI			DATI CLASSAMENTO					DATI DERIVANTI DA		
	Foglio	Particella	Sub	Porz	Qualità Classe		Superficie(m ²)	Deduz		Reddito	
					ha	are ca				Dominicale	Agrario
1	12	34		AA	ULIVETO	2	31	00	Euro 8,01	Euro 8,81	Tabella di variazione del 08/03/2007 protocollo n. CS0094312 in atti dal 08/03/2007 TRASMISSIONE DATI AI SENSI DEL DECRETO 262 DEL 3 OTTOBRE 2006 (n. 13135.1/2007)
				AB	SEMINATIVO	3	16	20	Euro 4,18	Euro 2,09	
Notifica				Partita							
Annotazioni				variazione colturale ex d.l. n. 262/06 - qualità dichiarata o parificata a coltura presente nel quadro tariffario							

INTESTATO

N.	DATI ANAGRAFICI	CODICE FISCALE	DIRITTI E ONERI REALI
1	BARONE Annibale nato a PLATACI il 02/11/1940	BRNNBL40S02G733Q*	(1) Proprietà per 1/1
DATI DERIVANTI DA		VOLTURA D'UFFICIO del 28/12/1987 protocollo n. CS0085532 Voltura in atti dal 29/06/2017 Repertorio n.: 66488 Rogante: PLACCO Sede: VILLAPIANA Registrazione: UR Sede: AMENDOLARA n: 54 del 18/01/1988 VOLT EVASA PARZ. TRASCR.171521/1988 VENDITA- DONAZIONE. ISTANZA 82958/2017 (n. 10327.1/2017)	

Unità immobiliari n. 1

Tributi erariali: Euro 0,90

Visura telematica

* Codice Fiscale Validato in Anagrafe Tributaria

DITTA 795

Visura per immobile

Situazione degli atti informatizzati al 25/06/2018

Dati della richiesta	Comune di VILLAPIANA (Codice: B903)
	Provincia di COSENZA
Catasto Terreni	Foglio: 12 Particella: 31

Immobile

N.	DATI IDENTIFICATIVI			DATI CLASSAMENTO						DATI DERIVANTI DA			
	Foglio	Particella	Sub	Porz	Qualità Classe		Superficie(m²)		Deduz		Reddito		
							ha	are			ca	Dominicale	Agrario
1	12	31		AA	SEMINATIVO	3	1	00	24		Euro 25,88	Euro 12,94	Variazione del 16/06/2016 protocollo n. CS0224157 in atti dal 16/12/2016 TRASMISSIONE DATI AGEA AI SENSI DEL DL 3.10.2006 N. 262 (n. 4986.1/2016)
				AB	ULIVETO	2		06	96		Euro 1,80	Euro 1,98	
				AC	PASCOLO ARB	U		01	20		Euro 0,11	Euro 0,05	

Notifica		Partita	
Annotazioni	di stadio: Variazione culturale eseguita ai sensi del Dl 3.10.2006 n. 262, convertito con modificazioni nella legge 24.11.2006 n. 286 e successive modificazioni (anno 2016) - Eseguita a seguito di dichiarazione resa il 16/06/2016 all'Organismo Pagatore ARCEA con la domanda ARCEA. ADU.2016.0155813 (Scheda validazione/fascicolo prot. n. ARCEA. CAA5898.2016.0002479) - Porzione AC: Classamento per parificazione con la qualita` 91 - PASCOLO, Classe 02		

INTESTATI

N.	DATI ANAGRAFICI	CODICE FISCALE	DIRITTI E ONERI REALI
1	QUATTROCIOCCHI Gerardina nata a FROSINONE il 01/05/1951	QTTGRD51E41D810D*	(1) Proprieta` per 3/9
2	UGOLINI Cristina nata a FROSINONE il 21/07/1968	GLNCST68L61D810G*	(1) Proprieta` per 2/9
3	UGOLINI Roberto nato a ROMA il 25/10/1979	GLNRRT79R25H501D*	(1) Proprieta` per 2/9
4	UGOLINI Viola nata a ROMA il 11/01/1970	GLNVLI70A51H501S*	(1) Proprieta` per 2/9
DATI DERIVANTI DA		DENUNZIA (NEI PASSAGGI PER CAUSA DI MORTE) del 21/01/2005 protocollo n. CS0067716 in atti dal 29/03/2006 Registrazione: UU Sede: ROMA Volume: 710 n: 45 del 20/01/2006 DICHIARAZIONE DI SUCCESSIONE (n. 5825.1/2006)	

Unità immobiliari n. 1

Tributi erariali: Euro 0,90

Visura telematica

* Codice Fiscale Validato in Anagrafe Tributaria

DITTA 796

Visura per immobile

Situazione degli atti informatizzati al 25/06/2018

Dati della richiesta	Comune di VILLAPIANA (Codice: B903)
	Provincia di COSENZA
Catasto Terreni	Foglio: 12 Particella: 28

Immobile

N.	DATI IDENTIFICATIVI			DATI CLASSAMENTO					DATI DERIVANTI DA			
	Foglio	Particella	Sub	Porz	Qualità Classe	Superficie(m²)		Deduz		Reddito		
						ha	are			ca	Dominicale	Agrario
1	12	28		-	SEMINATIVO 3	1	27	80		Euro 33,00	Euro 16,50	VARIAZIONE IDENTIFICATIVI PER ALLINEAMENTO MAPPE del 15/12/2004 protocollo n. CS0378114 in atti dal 15/12/2004 (n. 28645.1/2004)
Notifica				Partita								

INTESTATI

N.	DATI ANAGRAFICI	CODICE FISCALE	DIRITTI E ONERI REALI
1	FALCONE Bambina nata a ROSSANO il 01/02/1966	FLCBBN66B41H579M*	(1) Proprieta` per 1/4 in regime di comunione dei beni con MONTALTO ALDO
2	FALCONE Luigi nato a SAN GIORGIO ALBANESE il 18/07/1969	FLCLGU69L18H881B*	(1) Proprieta` per 1/4 in regime di comunione dei beni con GENCARELLI LINA
3	GENCARELLI Lina nata a CORIGLIANO CALABRO il 16/02/1974	GNCLNI74B56D005A*	(1) Proprieta` per 1/4 in regime di comunione dei beni con FALCONE LUIGI
4	MONTALTO Aldo nato a ACRI il 09/12/1963	MNTLDA63T09A053Z*	(1) Proprieta` per 1/4 in regime di comunione dei beni con FALCONE BAMBINA
DATI DERIVANTI DA		ISTRUMENTO (ATTO PUBBLICO) del 28/03/2007 Nota presentata con Modello Unico in atti dal 09/04/2007 Repertorio n.: 56578 Rogante: FINO GIOVANNI Sede: CORIGLIANO CALABRO Registrazione: Sede: COMPRAVENDITA (n. 9482.1/2007)	

Unità immobiliari n. 1

Tributi erariali: Euro 0,90

Visura telematica

* Codice Fiscale Validato in Anagrafe Tributaria

Visura per immobile

Situazione degli atti informatizzati al 25/06/2018

Dati della richiesta	Comune di VILLAPIANA (Codice: B903)
	Provincia di COSENZA
Catasto Terreni	Foglio: 12 Particella: 6

Immobile

N.	DATI IDENTIFICATIVI			DATI CLASSAMENTO					DATI DERIVANTI DA		
	Foglio	Particella	Sub	Porz	Qualità Classe	Superficie(m²)		Deduz	Reddito		
						ha	are ca		Dominicale	Agrario	
1	12	6		AA	SEMINATIVO 3	88	32		Euro 22,81	Euro 11,40	Tabella di variazione del 17/12/2008 protocollo n. CS0576963 in atti dal 17/12/2008 TRASMISSIONE DATI AGEA AI SENSI DEL DL 3.10.2006 N.262 (n. 16986.1/2008)
				AB	ULIVETO 2	52	68		Euro 13,60	Euro 14,96	

Notifica		Partita	
Riserve	1 Atti passaggi intermedi non esistenti		
Annotazioni	variazione culturale eseguita ai sensi del dl 3.10.2006 n. 262, convertito con modificazioni nella legge 24.11.2006 n. 286 e successive modificazioni (anno 2008) - qualità dichiarata o parificata a coltura presente nel quadro tariffario del comune		

INTESTATI

N.	DATI ANAGRAFICI	CODICE FISCALE	DIRITTI E ONERI REALI
1	FALCONE Bambina nata a ROSSANO il 01/02/1966	FLCBBN66B41H579M*	(1) Proprieta` per 1/4 in regime di comunione dei beni con MONTALTO ALDO
2	FALCONE Luigi nato a SAN GIORGIO ALBANESE il 18/07/1969	FLCLGU69L18H881B*	(1) Proprieta` per 1/4 in regime di comunione dei beni con GENCARELLI LINA
3	GENCARELLI Lina nata a CORIGLIANO CALABRO il 16/02/1974	GNCLNI74B56D005A*	(1) Proprieta` per 1/4 in regime di comunione dei beni con FALCONE LUIGI
4	MONTALTO Aldo nato a ACRI il 09/12/1963	MNTLDA63T09A053Z*	(1) Proprieta` per 1/4 in regime di comunione dei beni con FALCONE BAMBINA
DATI DERIVANTI DA		ISTRUMENTO (ATTO PUBBLICO) del 28/03/2007 Nota presentata con Modello Unico in atti dal 09/04/2007 Repertorio n.: 56578 Rogante: FINO GIOVANNI Sede: CORIGLIANO CALABRO Registrazione: Sede: COMPRAVENDITA (n. 9482.1/2007)	

Unità immobiliari n. 1

Tributi erariali: Euro 0,90

Visura telematica

* Codice Fiscale Validato in Anagrafe Tributaria