



**ANAS S.p.A.**

Direzione Generale

**DG 41/08**

LAVORI DI COSTRUZIONE DEL 3° MEGALOTTO DELLA S.S. 106 JONICA - CAT. B -  
DALL'INNESTO CON LA S.S. 534 (km 365+150) A ROSETO CAPO SPULICO (km 400+000)

**PROGETTO ESECUTIVO**

ESPROPRI

Piano particellare di esproprio

Visure Catastali - Comune di Amendolara 1/2

**CONTRAENTE GENERALE:**

Società di Progetto

**SIRJO S.C.p.A.**

Presidente:

Dott. Arch. Maria Elena Cuzzocrea

**PROGETTAZIONE :**




**Il progettista:**  
Dott. Ing. S.Lieto

**Consulenti:**

STE - Progetto stradale ed Idraulica  
ROCKSOIL - Opere in sotterraneo  
ITALCONSULT - Strutture  
GEODATA - Geologia e Idrogeologia  
GES - Geotecnica  
CINIGEO - Gallerie grisutose  
ECOPLAME - Ambiente  
LAND - Archeologia  
PROMETEOENGINEERING.IT - Sicurezza ed Impianti  
Ing. F.GATTO - Interferenze  
TECO - Espropri

**Il coordinatore per la sicurezza:**  
ing. L.A. Gargiulo

**IL RESPONSABILE DEL PROCEDIMENTO:**  
Ing. R. Lapenta



Rep.: --/---

Scala di rappresentazione:

Codice Progetto:

Codice Elaborato:

L O 7 1 6 C

D 1 9 0 1

T 0 0 E S 0 0

E S P S C 0 8 D

Rev.	Data	Descrizione	Redatto	Verificato	Approvato
A	29.05.2017	Emissione	Te.Co.s.r.l.	Geom. F. Carli	Ing. Campa
B	01.02.2018	Aggiornamento (Rif. Lettera ANAS CDG 44437)	Te.Co.s.r.l.	Geom. F. Carli	Ing. Campa
C	18.09.2018	Trasmissione art.11 protocollo di Legalità	Te.Co.s.r.l.	Geom. F. Carli	Ing. S. Lieto
D	15.04.2019	Progetto Esecutivo	Ufficio Tecnico SIRJO	Ufficio Tecnico SIRJO	Ing. S.Lieto

DITTA 417

# Visura per immobile

## Situazione degli atti informatizzati al 25/02/2013

<b>Dati della richiesta</b>	<b>Comune di AMENDOLARA ( Codice: A263)</b>
	<b>Provincia di COSENZA</b>
<b>Catasto Terreni</b>	<b>Foglio: 69 Particella: 219</b>

### Immobile

N.	DATI IDENTIFICATIVI			DATI CLASSAMENTO					DATI DERIVANTI DA		
	Foglio	Particella	Sub	Porz	Qualità Classe	Superficie(m²)	Deduz	Reddito			
						ha are ca		Dominicale		Agrario	
<b>1</b>	<b>69</b>	<b>219</b>		-	<b>PASC CESPUG</b>	<b>2</b>	<b>18 30</b>		<b>Euro 0,19</b>	<b>Euro 0,09</b>	<b>Tabella di variazione del 17/12/2008 n . 16254 .1/2008 in atti dal 17/12/2008 (protocollo n . CS0576175) TRASMISSIONE DATI AGEA AI SENSI DEL DL 3 .10 .2006 N .262</b>
<b>Notifica</b>						<b>Partita</b>					
<b>Annotazioni</b>	variazione colturale eseguita ai sensi del dl 3 .10 .2006 n . 262 , convertito con modificazioni nella legge 24 .11 .2006 n . 286 e successive modificazioni (anno 2008) - qualita` dichiarata o parificata a coltura presente nel quadro tariffario del comune										

### INTESTATI

N.	DATI ANAGRAFICI	CODICE FISCALE	DIRITTI E ONERI REALI
1	BATTAFFARANO Antonietta nata a AMENDOLARA il 01/03/1935	BTTNNT35C41A263U*	(1) Proprieta` per 1/2
2	GALLICCHIO Vincenzo nato a AMENDOLARA il 26/10/1915	GLLVCN15R26A263N*	(1) Proprieta` per 1/2
<b>DATI DERIVANTI DA</b>	ISTRUMENTO (ATTO PUBBLICO) del 11/12/2001 Voltura n . 101950 .1/2002 in atti dal 08/04/2002 (protocollo n . 114934) Repertorio n .: 5 Rogante: SEGRETARIO Sede: AMENDOLARA Registrazione: UR Sede: AMENDOLARA n: 1330 del 29/12/2001 COMPRAVENDITA		

Unità immobiliari n. 1

Tributi erariali: Euro 0,90

Visura telematica

# Visura per immobile

## Situazione degli atti informatizzati al 05/06/2013

<b>Dati della richiesta</b>	<b>Comune di AMENDOLARA ( Codice: A263)</b>
	<b>Provincia di COSENZA</b>
<b>Catasto Terreni</b>	<b>Foglio: 69 Particella: 220</b>

### Immobile

N.	DATI IDENTIFICATIVI			DATI CLASSAMENTO					DATI DERIVANTI DA		
	Foglio	Particella	Sub	Porz	Qualità Classe	Superficie(m²)	Deduz	Reddito			
						ha are ca		Dominicale		Agrario	
<b>1</b>	<b>69</b>	<b>220</b>		-	<b>PASC CESPUG</b>	<b>2</b>	<b>01 60</b>		<b>Euro 0,02 L. 32</b>	<b>Euro 0,01 L. 16</b>	<b>FRAZIONAMENTO del 16/07/2001 n . 3871 .1/2001 in atti dal 16/07/2001 (protocollo n . 136452)</b>
<b>Notifica</b>						<b>Partita</b>					

### INTESTATI

N.	DATI ANAGRAFICI	CODICE FISCALE	DIRITTI E ONERI REALI
1	BATTAFFARANO Antonietta nata a AMENDOLARA il 01/03/1935	BTTNNT35C41A263U*	(1) Proprieta` per 1/2
2	GALLICCHIO Vincenzo nato a AMENDOLARA il 26/10/1915	GLLVCN15R26A263N*	(1) Proprieta` per 1/2
<b>DATI DERIVANTI DA</b>		ISTRUMENTO (ATTO PUBBLICO) del 11/12/2001 Voltura n . 101950 .1/2002 in atti dal 08/04/2002 (protocollo n . 114934) Repertorio n .: 5 Rogante: SEGRETARIO Sede: AMENDOLARA Registrazione: UR Sede: AMENDOLARA n: 1330 del 29/12/2001 COMPRAVENDITA	

Unità immobiliari n. 1

Tributi erariali: Euro 0,90

Visura telematica

# Visura per immobile

## Situazione degli atti informatizzati al 05/06/2013

<b>Dati della richiesta</b>	<b>Comune di AMENDOLARA ( Codice: A263)</b>
	<b>Provincia di COSENZA</b>
<b>Catasto Terreni</b>	<b>Foglio: 69 Particella: 269</b>

### Immobile

N.	DATI IDENTIFICATIVI			DATI CLASSAMENTO						DATI DERIVANTI DA
	Foglio	Particella	Sub	Porz	Qualità Classe	Superficie(m²)	Deduz	Reddito		
						ha are ca		Dominicale	Agrario	
<b>1</b>	<b>69</b>	<b>269</b>		-	<b>SEMINATIVO 2</b>	<b>19 86</b>		<b>Euro 4,62</b>	<b>Euro 2,05</b>	<b>FRAZIONAMENTO del 03/05/2003 n . 14/A .1/1986 in atti dal 05/05/2003 (protocollo n . 227676) MOD .12 DEL 2003</b>
<b>Indirizzo</b>				C.DA FIUME						
<b>Notifica</b>				<b>Partita</b>						

### INTESTATI

N.	DATI ANAGRAFICI	CODICE FISCALE	DIRITTI E ONERI REALI
1	BATTAFFARANO Antonietta nata a AMENDOLARA il 01/03/1935	BTTNNT35C41A263U*	(1) Proprieta` per 1/2
2	GALLICCHIO Vincenzo nato a AMENDOLARA il 26/10/1915	GLLVCN15R26A263N*	(1) Proprieta` per 1/2
<b>DATI DERIVANTI DA</b>		del 03/05/2003 Frazionamento n. 14/A.1/1986 in atti dal 05/05/2003 (protocollo n. 227676)	

Unità immobiliari n. 1

Tributi erariali: Euro 0,90

Visura telematica

# Visura per immobile

## Situazione degli atti informatizzati al 05/06/2013

<b>Dati della richiesta</b>	<b>Comune di AMENDOLARA ( Codice: A263)</b>
	<b>Provincia di COSENZA</b>
<b>Catasto Terreni</b>	<b>Foglio: 69 Particella: 270</b>

### Immobile

N.	DATI IDENTIFICATIVI			DATI CLASSAMENTO						DATI DERIVANTI DA
	Foglio	Particella	Sub	Porz	Qualità Classe	Superficie(m²)	Deduz	Reddito		
						ha are ca		Dominicale	Agrario	
<b>1</b>	<b>69</b>	<b>270</b>		-	<b>SEMINATIVO 2</b>	<b>00 84</b>		<b>Euro 0,20</b>	<b>Euro 0,09</b>	<b>FRAZIONAMENTO del 03/05/2003 n . 14/A .1/1986 in atti dal 05/05/2003 (protocollo n . 227676) MOD .12 DEL 2003</b>
<b>Indirizzo</b>				C.DA FIUME						
<b>Notifica</b>				<b>Partita</b>						

### INTESTATI

N.	DATI ANAGRAFICI	CODICE FISCALE	DIRITTI E ONERI REALI
1	BATTAFFARANO Antonietta nata a AMENDOLARA il 01/03/1935	BTTNNT35C41A263U*	(1) Proprieta` per 1/2
2	GALLICCHIO Vincenzo nato a AMENDOLARA il 26/10/1915	GLLVCN15R26A263N*	(1) Proprieta` per 1/2
<b>DATI DERIVANTI DA</b> del 03/05/2003 Frazionamento n. 14/A.1/1986 in atti dal 05/05/2003 (protocollo n. 227676)			

Unità immobiliari n. 1

Tributi erariali: Euro 0,90

Visura telematica

# Visura per immobile

## Situazione degli atti informatizzati al 05/06/2013

<b>Dati della richiesta</b>	<b>Comune di AMENDOLARA ( Codice: A263)</b>
	<b>Provincia di COSENZA</b>
<b>Catasto Terreni</b>	<b>Foglio: 69 Particella: 271</b>

### Immobile

N.	DATI IDENTIFICATIVI			DATI CLASSAMENTO						DATI DERIVANTI DA	
	Foglio	Particella	Sub	Porz	Qualità Classe	Superficie(m²)		Deduz	Reddito		
						ha	are ca		Dominicale		Agrario
<b>1</b>	<b>69</b>	<b>271</b>		-	<b>SEMINATIVO 2</b>	<b>07</b>	<b>80</b>		<b>Euro 1,81</b>	<b>Euro 0,81</b>	<b>FRAZIONAMENTO del 03/05/2003 n . 14/A .1/1986 in atti dal 05/05/2003 (protocollo n . 227676) MOD .12 DEL 2003</b>
<b>Indirizzo</b>				C.DA FIUME							
<b>Notifica</b>				<b>Partita</b>							

### INTESTATI

N.	DATI ANAGRAFICI	CODICE FISCALE	DIRITTI E ONERI REALI
1	BATTAFFARANO Antonietta nata a AMENDOLARA il 01/03/1935	BTTNNT35C41A263U*	(1) Proprieta` per 1/2
2	GALLICCHIO Vincenzo nato a AMENDOLARA il 26/10/1915	GLLVCN15R26A263N*	(1) Proprieta` per 1/2
<b>DATI DERIVANTI DA</b>		del 03/05/2003 Frazionamento n. 14/A.1/1986 in atti dal 05/05/2003 (protocollo n. 227676)	

Unità immobiliari n. 1

Tributi erariali: Euro 0,90

Visura telematica

## Visura storica per immobile

Situazione degli atti informatizzati dall'impianto meccanografico al 27/05/2017

<b>Dati della richiesta</b>	<b>Comune di AMENDOLARA ( Codice: A263)</b>
<b>Catasto Terreni</b>	<b>Provincia di COSENZA</b> <b>Foglio: 69 Particella: 352</b>

### INTESTATI

1	BATTAFARANO Antonietta nata a AMENDOLARA il 01/03/1935	BTTNNT35C41A263U*	(1) Proprieta` per 1/2
2	GALLICCHIO Vincenzo nato a AMENDOLARA il 26/10/1915	GLLVCN15R26A263N*	(1) Proprieta` per 1/2

### Situazione dell'Immobile dal 30/12/2016

N.	DATI IDENTIFICATIVI			DATI CLASSAMENTO						DATI DERIVANTI DA		
	Foglio	Particella	Sub	Porz	Qualità Classe	Superficie(m²)			Deduz		Reddito	
						ha	are	ca			Dominicale	Agrario
1	69	352		-	VIGNETO 1	5	54	25		Euro 286,25	Euro 229,00	Variazione del 30/12/2016 protocollo n. CS0239417 in atti dal 30/12/2016 presentato il 30/12/2016 (n. 239417.1/2016)
<b>Notifica</b>				<b>Partita</b>								
<b>Annotazioni</b>				di immobile: atto di aggiornamento non conforme all'art. 1, comma 8, d.m. n. 701/94-atto di aggiornamento non conforme all'art. 1, comma 8, d.m. n. 701/94								

Sono stati inoltre variati i seguenti immobili:

- foglio 69 particella 345 - foglio 69 particella 346 - foglio 69 particella 347 - foglio 69 particella 348 - foglio 69 particella 349 - foglio 69 particella 350 - foglio 69 particella 351 - foglio 69 particella 353 - foglio 69 particella 354 - foglio 69 particella 355 - foglio 69 particella 356 - foglio 69 particella 357 - foglio 69 particella 358 - foglio 69 particella 359 - foglio 69 particella 361

### Situazione dell'Immobile dal 30/12/2016

N.	DATI IDENTIFICATIVI			DATI CLASSAMENTO						DATI DERIVANTI DA		
	Foglio	Particella	Sub	Porz	Qualità Classe	Superficie(m²)			Deduz		Reddito	
						ha	are	ca			Dominicale	Agrario
1	69	352		-	VIGNETO 1	5	54	25		Euro 286,25	Euro 229,00	FRAZIONAMENTO del 30/12/2016 protocollo n. CS0239417 in atti dal 30/12/2016 presentato il 30/12/2016 (n. 239417.1/2016)
<b>Notifica</b>				<b>Partita</b>								

Nella variazione sono stati soppressi i seguenti immobili:

- foglio 69 particella 222 - foglio 69 particella 29 - foglio 69 particella 344 - foglio 69 particella 30



Sono stati inoltre variati i seguenti immobili:

- foglio 69 particella 345 - foglio 69 particella 346 - foglio 69 particella 347 - foglio 69 particella 348 - foglio 69 particella 349 - foglio 69 particella 350 - foglio 69 particella 351 - foglio 69 particella 353 - foglio 69 particella 354 - foglio 69 particella 355 - foglio 69 particella 356 - foglio 69 particella 357 - foglio 69 particella 358 - foglio 69 particella 359 - foglio 69 particella 360 - foglio 69 particella 361

Segue

**L'intestazione alla data della richiesta deriva dai seguenti atti:**

**Situazione degli intestati dal 30/12/2016**

N.	DATI ANAGRAFICI	CODICE FISCALE	DIRITTI E ONERI REALI
1	BATTAFARANO Antonietta nata a AMENDOLARA il 01/03/1935	BTTNNT35C41A263U*	(1) Proprieta` per 1/2
2	GALLICCHIO Vincenzo nato a AMENDOLARA il 26/10/1915	GLLVCN15R26A263N*	(1) Proprieta` per 1/2
<b>DATI DERIVANTI DA</b> FRAZIONAMENTO del 30/12/2016 protocollo n. CS0239417 in atti dal 30/12/2016 Registrazione: presentato il 30/12/2016 (n. 239417.1/2016)			

**Situazione dell'immobile che ha originato il precedente dal 05/09/2013**

N.	DATI IDENTIFICATIVI			DATI CLASSAMENTO						DATI DERIVANTI DA		
	Foglio	Particella	Sub	Porz	Qualità Classe	Superficie(m²)		Deduz	Reddito			
						ha are ca			Dominicale		Agrario	
1	69	344		-	VIGNETO 1	6	05	83		Euro 312,89	Euro 250,31	Variatione del 04/09/2013 protocollo n. CS0186488 in atti dal 05/09/2013 presentato il 04/09/2013 (n. 186488.1/2013)
<b>Notifica</b>				<b>Partita</b>								
<b>Annotazioni</b>				di immobile: atto di aggiornamento non conforme all'art. 1, comma 8, d.m. n. 701/94								

Sono stati inoltre variati i seguenti immobili:

- foglio 69 particella 340

**Situazione dell'Immobile dal 05/09/2013**

N.	DATI IDENTIFICATIVI			DATI CLASSAMENTO						DATI DERIVANTI DA		
	Foglio	Particella	Sub	Porz	Qualità Classe	Superficie(m²)		Deduz	Reddito			
						ha are ca			Dominicale		Agrario	
1	69	344		-	VIGNETO 1	6	05	83		Euro 312,89	Euro 250,31	Tipo mappale del 05/09/2013 protocollo n. CS0186488 in atti dal 05/09/2013 presentato il 04/09/2013 (n. 186488.1/2013)
<b>Notifica</b>				<b>Partita</b>								

Nella variazione sono stati soppressi i seguenti immobili:

- foglio 69 particella 221

Sono stati inoltre variati i seguenti immobili:

- foglio 69 particella 340

**L'intestazione alla data della richiesta deriva dai seguenti atti:**

**Situazione degli intestati dal 05/09/2013**

N.	DATI ANAGRAFICI	CODICE FISCALE	DIRITTI E ONERI REALI
1	BATTAFARANO Antonietta nata a AMENDOLARA il 01/03/1935	BTTNNT35C41A263U*	(1) Proprieta` per 1/2 fino al 30/12/2016

## Visura storica per immobile

Situazione degli atti informatizzati dall'impianto meccanografico al 27/05/2017

2	GALLICCHIO Vincenzo nato a AMENDOLARA il 26/10/1915	GLLVCN15R26A263N*	(1) Proprieta` per 1/2 fino al 30/12/2016
<b>DATI DERIVANTI DA</b> del 05/09/2013 protocollo n. CS0186488 in atti dal 05/09/2013 Registrazione: presentato il 04/09/2013 (n. 186488.1/2013)			

### Situazione dell'immobile che ha originato il precedente dal 25/11/2011

N.	DATI IDENTIFICATIVI			DATI CLASSAMENTO						DATI DERIVANTI DA	
	Foglio	Particella	Sub	Porz	Qualità Classe	Superficie(m²)		Deduz	Reddito		
						ha are ca				Dominicale	Agrario
1	69	221		-	VIGNETO 1	6	23 90		Euro 322,22	Euro 257,77	VARIAZIONE D'UFFICIO del 25/11/2011 protocollo n. CS0402270 in atti dal 25/11/2011 (n. 8750.1/2011)
<b>Indirizzo</b>				C.DA FIUME							
<b>Notifica</b>						<b>Partita</b>					
<b>Annotationi</b>				di immobile: particella interessata da immobile urbano non ancora regolarizzato ai sensi del dl 78/2010 - al momento della presentazione del tm dovra` assumere l'identificativo gia` utilizzato al ceu							

### Situazione dell'Immobilabile dal 13/03/2009

N.	DATI IDENTIFICATIVI			DATI CLASSAMENTO						DATI DERIVANTI DA	
	Foglio	Particella	Sub	Porz	Qualità Classe	Superficie(m²)		Deduz	Reddito		
						ha are ca				Dominicale	Agrario
1	69	221		-	VIGNETO 1	6	23 90		Euro 322,22	Euro 257,77	Tabella di variazione del 13/03/2009 protocollo n. CS0113796 in atti dal 13/03/2009 (n. 1463.1/2009)
<b>Indirizzo</b>				C.DA FIUME							
<b>Notifica</b>						<b>Partita</b>					
<b>Annotationi</b>				variazione di qualita' su dichiarazione di parte							

### Situazione dell'Immobilabile dal 19/07/2002

N.	DATI IDENTIFICATIVI			DATI CLASSAMENTO						DATI DERIVANTI DA	
	Foglio	Particella	Sub	Porz	Qualità Classe	Superficie(m²)		Deduz	Reddito		
						ha are ca				Dominicale	Agrario
1	69	221		A	SEMINATIVO 2	5	02 79		Euro 116,85	Euro 51,93	Tabella di variazione del 19/07/2002 protocollo n. 232822 in atti dal 19/07/2002 CAMBIO DI COLTURA (n. 707.1/2002)
				B	BOSCO ALTO 2		34 71		Euro 0,54	Euro 0,36	

## Visura storica per immobile

### Situazione degli atti informatizzati dall'impianto meccanografico al 27/05/2017

				C	INCOLT STER		19	06				
				D	FICHETO	U	19	25		Euro 9,94	Euro 7,95	
				E	INCOLT STER		14	52				
				F	VIGNETO	1	11	38		Euro 5,88	Euro 4,70	
				G	FICHETO	U	09	33		Euro 4,82	Euro 3,85	
				H	ULIVETO	1	06	56		Euro 2,54	Euro 1,86	
				I	FICHETO	U	01	50		Euro 0,77	Euro 0,62	
				L	ULIVETO	1	04	80		Euro 1,86	Euro 1,36	
<b>Indirizzo</b>				C.DA FIUME								
<b>Notifica</b>								<b>Partita</b>				
<b>Annotazioni</b>				variazione di qualita' su dichiarazione di parte								

### Situazione dell'Immobile dal 16/07/2001

N.	DATI IDENTIFICATIVI			DATI CLASSAMENTO					DATI DERIVANTI DA		
	Foglio	Particella	Sub	Porz	Qualità Classe	Superficie(m²)		Deduz	Reddito		
						ha are ca				Dominicale	Agrario
1	69	221		-	BOSCO ALTO 2	6	23 90		Euro 9,67 L. 18.717	Euro 6,44 L. 12.478	FRAZIONAMENTO del 16/07/2001 protocollo n. 136452 in atti dal 16/07/2001 (n. 3871.1/2001)
<b>Notifica</b>								<b>Partita</b>			

Nella variazione sono stati soppressi i seguenti immobili:

- foglio 69 particella 27 - foglio 69 particella 28

Sono stati inoltre variati i seguenti immobili:

- foglio 69 particella 218 - foglio 69 particella 219 - foglio 69 particella 220 - foglio 69 particella 222 - foglio 69 particella 223 - foglio 69 particella 224 - foglio 69 particella 225 - foglio 69 particella 226

L'intestazione alla data della richiesta deriva dai seguenti atti:

### Situazione degli intestati dal 11/12/2001

N.	DATI ANAGRAFICI	CODICE FISCALE	DIRITTI E ONERI REALI
1	BATTAFFARANO Antonietta nata a AMENDOLARA il 01/03/1935	BTTNNT35C41A263U*	(1) Proprieta' per 1/2 fino al 05/09/2013

## Visura storica per immobile

Situazione degli atti informatizzati dall'impianto meccanografico al 27/05/2017

2	GALLICCHIO Vincenzo nato a AMENDOLARA il 26/10/1915	GLLVCN15R26A263N*	(1) Proprieta` per 1/2 fino al 05/09/2013
<b>DATI DERIVANTI DA</b>		ISTRUMENTO (ATTO PUBBLICO) del 11/12/2001 protocollo n. 114934 Voltura in atti dal 08/04/2002 Repertorio n.: 5 Rogante: SEGRETARIO Sede: AMENDOLARA Registrazione: UR Sede: AMENDOLARA n: 1330 del 29/12/2001 COMPRAVENDITA (n. 101950.1/2002)	

### Situazione degli intestati dal 16/07/2001

N.	DATI ANAGRAFICI	CODICE FISCALE	DIRITTI E ONERI REALI
1	COMUNE DI AMENDOLARA		(1) Proprieta` per 1000/1000 fino al 11/12/2001
<b>DATI DERIVANTI DA</b>		FRAZIONAMENTO del 16/07/2001 protocollo n. 136452 in atti dal 16/07/2001 Registrazione: (n. 3871.1/2001)	

### Situazione dell'immobile che ha originato il precedente dal 22/02/1991

N.	DATI IDENTIFICATIVI			DATI CLASSAMENTO						DATI DERIVANTI DA	
	Foglio	Particella	Sub	Porz	Qualità Classe	Superficie(m²)		Deduz	Reddito		
						ha	are ca		Dominicale		Agrario
1	69	28		-	BOSCO ALTO 2	9	84 90		L. 29.547	L. 19.698	FRAZIONAMENTO in atti dal 22/02/1991 (n. 410681)
<b>Notifica</b>					<b>Partita</b>	175					

Sono stati inoltre variati i seguenti immobili:

- foglio 69 particella 86 - foglio 69 particella 87 - foglio 69 particella 88 - foglio 69 particella 89 - foglio 69 particella 142 - foglio 69 particella 143

### Situazione dell'Immobile dall'impianto meccanografico

N.	DATI IDENTIFICATIVI			DATI CLASSAMENTO						DATI DERIVANTI DA	
	Foglio	Particella	Sub	Porz	Qualità Classe	Superficie(m²)		Deduz	Reddito		
						ha	are ca		Dominicale		Agrario
1	69	28		-	BOSCO ALTO 2	12	28 20		L. 36.846	L. 24.564	Impianto meccanografico del 16/04/1985
<b>Notifica</b>					<b>Partita</b>	175					

L'intestazione alla data della richiesta deriva dai seguenti atti:

### Situazione degli intestati dall'impianto meccanografico

N.	DATI ANAGRAFICI	CODICE FISCALE	DIRITTI E ONERI REALI
1	COMUNE DI AMENDOLARA		fino al 16/07/2001
<b>DATI DERIVANTI DA</b>		Impianto meccanografico del 16/04/1985	

## Visura storica per immobile

Situazione degli atti informatizzati dall'impianto meccanografico al 27/05/2017

Unità immobiliari n. 1

Tributi erariali: Euro 0,90

Visura telematica

\* Codice Fiscale Validato in Anagrafe Tributaria

DITTA 418

# Visura per immobile

## Situazione degli atti informatizzati al 22/02/2013

<b>Dati della richiesta</b>	<b>Comune di AMENDOLARA ( Codice: A263)</b>
	<b>Provincia di COSENZA</b>
<b>Catasto Terreni</b>	<b>Foglio: 69 Particella: 218</b>

**Immobile**

N.	DATI IDENTIFICATIVI			DATI CLASSAMENTO						DATI DERIVANTI DA	
	Foglio	Particella	Sub	Porz	Qualità Classe	Superficie(m²)		Deduz	Reddito		
						ha are ca			Dominicale	Agrario	
<b>1</b>	<b>69</b>	<b>218</b>		-	<b>PASC CESPUG</b>	<b>2</b>	<b>1 63 40</b>		<b>Euro 1,69 L. 3.268</b>	<b>Euro 0,84 L. 1.634</b>	<b>FRAZIONAMENTO del 16/07/2001 n . 3871 .1/2001 in atti dal 16/07/2001 (protocollo n . 136452)</b>
<b>Notifica</b>							<b>Partita</b>				

**INTESTATO**

N.	DATI ANAGRAFICI	CODICE FISCALE	DIRITTI E ONERI REALI
1	COMUNE DI AMENDOLARA		(1) Proprieta` per 1000/1000
<b>DATI DERIVANTI DA</b>		del 16/07/2001 Frazionamento n. 3871.1/2001 in atti dal 16/07/2001 (protocollo n. 136452)	

Unità immobiliari n. 1

Tributi erariali: Euro 0,90

Visura telematica

## Visura per immobile

### Situazione degli atti informatizzati al 05/06/2013

<b>Dati della richiesta</b>	<b>Comune di AMENDOLARA ( Codice: A263)</b>
	<b>Provincia di COSENZA</b>
<b>Catasto Terreni</b>	<b>Foglio: 69 Particella: 268</b>

#### Immobile

N.	DATI IDENTIFICATIVI			DATI CLASSAMENTO					DATI DERIVANTI DA	
	Foglio	Particella	Sub	Porz	Qualità Classe	Superficie(m <sup>2</sup> ) ha are ca	Deduz	Reddito		
								Dominicale	Agrario	
<b>1</b>	<b>69</b>	<b>268</b>		-	<b>BOSCO ALTO 2</b>	<b>31 00</b>		<b>Euro 0,48</b>	<b>Euro 0,32</b>	<b>FRAZIONAMENTO del 03/05/2003 n . 14/A .1/1986 in atti dal 05/05/2003 (protocollo n . 227657) MOD .12 DEL 2003</b>
<b>Notifica</b>				<b>Partita</b>						

#### INTESTATO

N.	DATI ANAGRAFICI	CODICE FISCALE	DIRITTI E ONERI REALI
1	COMUNE DI AMENDOLARA		(1) Proprieta` per 1000/1000
<b>DATI DERIVANTI DA</b> del 03/05/2003 Frazionamento n. 14/A.1/1986 in atti dal 05/05/2003 (protocollo n. 227657)			

Unità immobiliari n. 1

Tributi erariali: Euro 0,90

Visura telematica



## Visura per immobile

### Situazione degli atti informatizzati al 05/06/2013

<b>Dati della richiesta</b>	<b>Comune di AMENDOLARA ( Codice: A263)</b>
	<b>Provincia di COSENZA</b>
<b>Catasto Terreni</b>	<b>Foglio: 69 Particella: 279</b>

#### Immobile

N.	DATI IDENTIFICATIVI			DATI CLASSAMENTO					DATI DERIVANTI DA	
	Foglio	Particella	Sub	Porz	Qualità Classe	Superficie(m²) ha are ca	Deduz	Reddito		
1	69	279		-	BOSCO ALTO 2	03 27		Euro 0,05	Euro 0,03	<b>FRAZIONAMENTO del 13/12/2003 n . 5671 .1/2003 in atti dal 13/12/2003 (protocollo n . CS0486250)</b>
<b>Notifica</b>				<b>Partita</b>						
<b>Annotazioni</b>				sr						

#### INTESTATO

N.	DATI ANAGRAFICI	CODICE FISCALE	DIRITTI E ONERI REALI
1	COMUNE DI AMENDOLARA		(1) Proprieta` per 1000/1000

Unità immobiliari n. 1

Tributi erariali: Euro 0,90

Visura telematica

# Visura per immobile

## Situazione degli atti informatizzati al 05/06/2013

<b>Dati della richiesta</b>	<b>Comune di AMENDOLARA ( Codice: A263)</b>
	<b>Provincia di COSENZA</b>
<b>Catasto Terreni</b>	<b>Foglio: 69 Particella: 282</b>

### Immobile

N.	DATI IDENTIFICATIVI			DATI CLASSAMENTO					DATI DERIVANTI DA	
	Foglio	Particella	Sub	Porz	Qualità Classe	Superficie(m²) ha are ca	Deduz	Reddito		
1	69	282		-	BOSCO ALTO 2	10 15		Euro 0,16	Euro 0,10	<b>FRAZIONAMENTO del 13/12/2003 n . 5671 .1/2003 in atti dal 13/12/2003 (protocollo n . CS0486250)</b>
<b>Notifica</b>				<b>Partita</b>						
<b>Annotazioni</b>				sf						

### INTESTATO

N.	DATI ANAGRAFICI	CODICE FISCALE	DIRITTI E ONERI REALI
1	COMUNE DI AMENDOLARA		(1) Proprieta` per 1000/1000

Unità immobiliari n. 1

Tributi erariali: Euro 0,90

Visura telematica

DITTA 419

# Visura per immobile

## Situazione degli atti informatizzati al 05/06/2013

<b>Dati della richiesta</b>	<b>Comune di AMENDOLARA ( Codice: A263)</b>
	<b>Provincia di COSENZA</b>
<b>Catasto Terreni</b>	<b>Foglio: 69 Particella: 278</b>

### Immobile

N.	DATI IDENTIFICATIVI			DATI CLASSAMENTO					DATI DERIVANTI DA	
	Foglio	Particella	Sub	Porz	Qualità Classe	Superficie(m²) ha are ca	Deduz	Reddito		
1	69	278		-	BOSCO ALTO 2	40 35		Euro 0,63	Euro 0,42	<b>FRAZIONAMENTO del 13/12/2003 n . 5671 .1/2003 in atti dal 13/12/2003 (protocollo n . CS0486250)</b>
<b>Notifica</b>					<b>Partita</b>					
<b>Annotazioni</b>				sr						

### INTESTATO

N.	DATI ANAGRAFICI	CODICE FISCALE	DIRITTI E ONERI REALI
1	OLIVETO Rosanna nata a AMENDOLARA il 27/12/1980	LVTRNN80T67A263H*	(1) Proprieta` per 1/1 in regime di separazione dei beni
<b>DATI DERIVANTI DA</b>		ISTRUMENTO (ATTO PUBBLICO) del 11/08/2010 Nota presentata con Modello Unico n . 20409 .1/2010 in atti dal 14/09/2010 Repertorio n .: 66588 Rogante: LAURITO EMILIA	
		Sede: TREBISACCE Registrazione: Sede: COMPRAVENDITA	

Unità immobiliari n. 1

Tributi erariali: Euro 0,90

Visura telematica

# Visura per immobile

## Situazione degli atti informatizzati al 05/06/2013

<b>Dati della richiesta</b>	<b>Comune di AMENDOLARA ( Codice: A263)</b>
	<b>Provincia di COSENZA</b>
<b>Catasto Terreni</b>	<b>Foglio: 69 Particella: 281</b>

### Immobile

N.	DATI IDENTIFICATIVI			DATI CLASSAMENTO					DATI DERIVANTI DA	
	Foglio	Particella	Sub	Porz	Qualità Classe	Superficie(m²) ha are ca	Deduz	Reddito		
1	69	281		-	BOSCO ALTO 2	28 35		Euro 0,44	Euro 0,29	<b>FRAZIONAMENTO del 13/12/2003 n . 5671 .1/2003 in atti dal 13/12/2003 (protocollo n . CS0486250)</b>
<b>Notifica</b>					<b>Partita</b>					

### INTESTATO

N.	DATI ANAGRAFICI	CODICE FISCALE	DIRITTI E ONERI REALI
1	OLIVETO Rosanna nata a AMENDOLARA il 27/12/1980	LVTRNN80T67A263H*	(1) Proprieta` per 1/1 in regime di separazione dei beni
<b>DATI DERIVANTI DA</b>		ISTRUMENTO (ATTO PUBBLICO) del 11/08/2010 Nota presentata con Modello Unico n . 20409 .1/2010 in atti dal 14/09/2010 Repertorio n .: 66588 Rogante: LAURITO EMILIA	
		Sede: TREBISACCE Registrazione: Sede: COMPRAVENDITA	

Unità immobiliari n. 1

Tributi erariali: Euro 0,90

Visura telematica

DITTA 420

## Visura storica per immobile

Situazione degli atti informatizzati dall'impianto meccanografico al 30/05/2017

<b>Dati della richiesta</b>	<b>Comune di AMENDOLARA ( Codice: A263)</b>
<b>Catasto Terreni</b>	<b>Provincia di COSENZA</b> <b>Foglio: 69 Particella: 259</b>

### INTESTATI

1	DE VITA Luciana nata in BRASILE il 29/02/1988	DVTLCN88B69Z602O*	(1) Proprieta` per 1/16
2	DE VITA Rocco nato in BRASILE il 29/02/1988	DVTRCC88B29Z602F*	(1) Proprieta` per 1/16
3	ESPOSITO Anna Maria nata a AMENDOLARA il 16/05/1956	SPSNMR56E56A263X*	(1) Proprieta` per 2/16
4	ESPOSITO Luciano nato a AMENDOLARA il 25/09/1960	SPSLCN60P25A263P*	(1) Proprieta` per 2/16
5	ESPOSITO Raffaella nata a AMENDOLARA il 07/03/1955	SPSRFL55C47A263M*	(1) Proprieta` per 2/16
6	TUCCI Vittoria nata a AMENDOLARA il 12/07/1926	TCCVTR26L52A263M*	(1) Proprieta` per 1/2 in regime di comunione dei beni con ESPOSITO GIUSEPPE

### Situazione dell'Immobile dal 03/05/2003

N.	DATI IDENTIFICATIVI			DATI CLASSAMENTO					DATI DERIVANTI DA	
	Foglio	Particella	Sub	Porz	Qualità Classe	Superficie(m²)	Deduz	Reddito		
						ha are ca		Dominicale		Agrario
1	69	259		-	BOSCO ALTO 2	04 00		Euro 0,06	Euro 0,04	FRAZIONAMENTO del 03/05/2003 protocollo n. 226278 in atti dal 03/05/2003 MOD.12 DEL 2003 (n. 14/A.1/1986)
<b>Notifica</b>					<b>Partita</b>					

Nella variazione sono stati soppressi i seguenti immobili:

- foglio 69 particella 86

Sono stati inoltre variati i seguenti immobili:

- foglio 69 particella 258 - foglio 69 particella 260

L'intestazione alla data della richiesta deriva dai seguenti atti:

### Situazione degli intestati dal 26/12/2013

N.	DATI ANAGRAFICI	CODICE FISCALE	DIRITTI E ONERI REALI
1	DE VITA Luciana nata in BRASILE il 29/02/1988	DVTLCN88B69Z602O*	(1) Proprieta` per 1/16
2	DE VITA Rocco nato in BRASILE il 29/02/1988	DVTRCC88B29Z602F*	(1) Proprieta` per 1/16
3	ESPOSITO Anna Maria nata a AMENDOLARA il 16/05/1956	SPSNMR56E56A263X*	(1) Proprieta` per 2/16
4	ESPOSITO Luciano nato a AMENDOLARA il 25/09/1960	SPSLCN60P25A263P*	(1) Proprieta` per 2/16
5	ESPOSITO Raffaella nata a AMENDOLARA il 07/03/1955	SPSRFL55C47A263M*	(1) Proprieta` per 2/16

## Visura storica per immobile

Situazione degli atti informatizzati dall'impianto meccanografico al 30/05/2017

<b>DATI DERIVANTI DA</b>	DENUNZIA (NEI PASSAGGI PER CAUSA DI MORTE) del 26/12/2013 protocollo n. CS0034767 in atti dal 03/03/2015 Rogante: STEFANO DE GIOVANNI Registrazione: UU Sede: COSENZA Volume: 9990 n: 72 del 27/01/2015 SUCCESSIONE DI ESPOSITO GIUSEPPE (n. 3718.1/2015)
--------------------------	---

### Situazione degli intestati dal 04/09/2009

N.	DATI ANAGRAFICI	CODICE FISCALE	DIRITTI E ONERI REALI
1	TUCCI Vittoria nata a AMENDOLARA il 12/07/1926	TCCVTR26L52A263M*	(1) Proprieta` per 1/2 in regime di comunione dei beni con ESPOSITO GIUSEPPE
2	ESPOSITO Giuseppe nato a TREBISACCE il 27/07/1922	SPSGPP22L27L353T*	(1) Proprieta` per 1/2 in regime di comunione dei beni con TUCCI VITTORIA fino al 26/12/2013
<b>DATI DERIVANTI DA</b>	ISTRUMENTO (ATTO PUBBLICO) del 04/09/2009 Trascrizione in atti dal 07/10/2009 Repertorio n.: 11 Rogante: COMUNE DI AMENDOLARA Sede: AMENDOLARA Registrazione: COMPRAVENDITA (n. 21569.1/2009)		

### Situazione degli intestati dal 03/05/2003

N.	DATI ANAGRAFICI	CODICE FISCALE	DIRITTI E ONERI REALI
1	COMUNE DI AMENDOLARA		(1) Proprieta` per 1000/1000 fino al 04/09/2009
<b>DATI DERIVANTI DA</b>	FRAZIONAMENTO del 03/05/2003 protocollo n. 226278 in atti dal 03/05/2003 Registrazione: MOD.12 DEL 2003 (n. 14/A.1/1986)		

### Situazione dell'immobile che ha originato il precedente dal 22/02/1991

N.	DATI IDENTIFICATIVI			DATI CLASSAMENTO					DATI DERIVANTI DA			
	Foglio	Particella	Sub	Porz	Qualità Classe	Superficie(m²)		Deduz		Reddito		
1	69	86		-	BOSCO ALTO 2	1	89	30		Dominicale Euro 2,93 L. 5.679	Agrario Euro 1,96 L. 3.786	FRAZIONAMENTO in atti dal 22/02/1991 (n. 410681)
<b>Notifica</b>					<b>Partita</b>	175						

Sono stati inoltre variati i seguenti immobili:

- foglio 69 particella 28 - foglio 69 particella 87 - foglio 69 particella 88 - foglio 69 particella 89 - foglio 69 particella 142 - foglio 69 particella 143

L'intestazione alla data della richiesta deriva dai seguenti atti:

### Situazione degli intestati dal 22/02/1991

N.	DATI ANAGRAFICI	CODICE FISCALE	DIRITTI E ONERI REALI
1	COMUNE DI AMENDOLARA		(1) Proprieta` per 1000/1000 fino al 03/05/2003
<b>DATI DERIVANTI DA</b>	Frazionamento in atti dal 22/02/1991		



## Visura storica per immobile

Situazione degli atti informatizzati dall'impianto meccanografico al 30/05/2017

### Situazione dell'immobile che ha originato il precedente dall'impianto meccanografico

N.	DATI IDENTIFICATIVI			DATI CLASSAMENTO						DATI DERIVANTI DA		
	Foglio	Particella	Sub	Porz	Qualità Classe	Superficie(m²)			Deduz		Reddito	
						ha	are	ca			Dominicale	Agrario
1	69	28		-	BOSCO ALTO 2	12	28	20		L. 36.846	L. 24.564	Impianto meccanografico del 16/04/1985
<b>Notifica</b>						<b>Partita</b>			175			

L'intestazione alla data della richiesta deriva dai seguenti atti:

### Situazione degli intestati dall'impianto meccanografico

N.	DATI ANAGRAFICI	CODICE FISCALE	DIRITTI E ONERI REALI
1	COMUNE DI AMENDOLARA		fino al 16/07/2001
<b>DATI DERIVANTI DA</b>		Impianto meccanografico del 16/04/1985	

Unità immobiliari n. 1

Tributi erariali: Euro 0,90

Visura telematica

\* Codice Fiscale Validato in Anagrafe Tributaria

## Visura storica per immobile

Situazione degli atti informatizzati dall'impianto meccanografico al 30/05/2017

<b>Dati della richiesta</b>	<b>Comune di AMENDOLARA ( Codice: A263)</b>
<b>Catasto Terreni</b>	<b>Provincia di COSENZA</b> <b>Foglio: 69 Particella: 258</b>

### INTESTATI

1	DE VITA Luciana nata in BRASILE il 29/02/1988	DVTLCN88B69Z602O*	(1) Proprieta` per 1/16
2	DE VITA Rocco nato in BRASILE il 29/02/1988	DVTRCC88B29Z602F*	(1) Proprieta` per 1/16
3	ESPOSITO Anna Maria nata a AMENDOLARA il 16/05/1956	SPSNMR56E56A263X*	(1) Proprieta` per 2/16
4	ESPOSITO Luciano nato a AMENDOLARA il 25/09/1960	SPSLCN60P25A263P*	(1) Proprieta` per 2/16
5	ESPOSITO Raffaella nata a AMENDOLARA il 07/03/1955	SPSRFL55C47A263M*	(1) Proprieta` per 2/16
6	TUCCI Vittoria nata a AMENDOLARA il 12/07/1926	TCCVTR26L52A263M*	(1) Proprieta` per 1/2 in regime di comunione dei beni con ESPOSITO GIUSEPPE

### Situazione dell'Immobile dal 03/05/2003

N.	DATI IDENTIFICATIVI			DATI CLASSAMENTO					DATI DERIVANTI DA	
	Foglio	Particella	Sub	Porz	Qualità Classe	Superficie(m²)	Deduz	Reddito		
						ha are ca		Dominicale		Agrario
1	69	258		-	BOSCO ALTO 2	24 80		Euro 0,38	Euro 0,26	FRAZIONAMENTO del 03/05/2003 protocollo n. 226278 in atti dal 03/05/2003 MOD.12 DEL 2003 (n. 14/A.1/1986)
<b>Notifica</b>					<b>Partita</b>					

Nella variazione sono stati soppressi i seguenti immobili:

- foglio 69 particella 86

Sono stati inoltre variati i seguenti immobili:

- foglio 69 particella 259 - foglio 69 particella 260

L'intestazione alla data della richiesta deriva dai seguenti atti:

### Situazione degli intestati dal 26/12/2013

N.	DATI ANAGRAFICI	CODICE FISCALE	DIRITTI E ONERI REALI
1	DE VITA Luciana nata in BRASILE il 29/02/1988	DVTLCN88B69Z602O*	(1) Proprieta` per 1/16
2	DE VITA Rocco nato in BRASILE il 29/02/1988	DVTRCC88B29Z602F*	(1) Proprieta` per 1/16
3	ESPOSITO Anna Maria nata a AMENDOLARA il 16/05/1956	SPSNMR56E56A263X*	(1) Proprieta` per 2/16
4	ESPOSITO Luciano nato a AMENDOLARA il 25/09/1960	SPSLCN60P25A263P*	(1) Proprieta` per 2/16
5	ESPOSITO Raffaella nata a AMENDOLARA il 07/03/1955	SPSRFL55C47A263M*	(1) Proprieta` per 2/16

## Visura storica per immobile

### Situazione degli atti informatizzati dall'impianto meccanografico al 30/05/2017

<b>DATI DERIVANTI DA</b>	DENUNZIA (NEI PASSAGGI PER CAUSA DI MORTE) del 26/12/2013 protocollo n. CS0034767 in atti dal 03/03/2015 Rogante: STEFANO DE GIOVANNI Registrazione: UU Sede: COSENZA Volume: 9990 n: 72 del 27/01/2015 SUCCESSIONE DI ESPOSITO GIUSEPPE (n. 3718.1/2015)
--------------------------	---

#### Situazione degli intestati dal 04/09/2009

N.	DATI ANAGRAFICI	CODICE FISCALE	DIRITTI E ONERI REALI
1	TUCCI Vittoria nata a AMENDOLARA il 12/07/1926	TCCVTR26L52A263M*	(1) Proprieta` per 1/2 in regime di comunione dei beni con ESPOSITO GIUSEPPE
2	ESPOSITO Giuseppe nato a TREBISACCE il 27/07/1922	SPSGPP22L27L353T*	(1) Proprieta` per 1/2 in regime di comunione dei beni con TUCCI VITTORIA fino al 26/12/2013
<b>DATI DERIVANTI DA</b>	ISTRUMENTO (ATTO PUBBLICO) del 04/09/2009 Trascrizione in atti dal 07/10/2009 Repertorio n.: 11 Rogante: COMUNE DI AMENDOLARA Sede: AMENDOLARA Registrazione: COMPRAVENDITA (n. 21569.1/2009)		

#### Situazione degli intestati dal 03/05/2003

N.	DATI ANAGRAFICI	CODICE FISCALE	DIRITTI E ONERI REALI
1	COMUNE DI AMENDOLARA		(1) Proprieta` per 1000/1000 fino al 04/09/2009
<b>DATI DERIVANTI DA</b>	FRAZIONAMENTO del 03/05/2003 protocollo n. 226278 in atti dal 03/05/2003 Registrazione: MOD.12 DEL 2003 (n. 14/A.1/1986)		

#### Situazione dell'immobile che ha originato il precedente dal 22/02/1991

N.	DATI IDENTIFICATIVI			DATI CLASSAMENTO					DATI DERIVANTI DA			
	Foglio	Particella	Sub	Porz	Qualità Classe	Superficie(m²)		Deduz		Reddito		
1	69	86		-	BOSCO ALTO 2	1	89	30		Dominicale Euro 2,93 L. 5.679	Agrario Euro 1,96 L. 3.786	FRAZIONAMENTO in atti dal 22/02/1991 (n. 410681)
<b>Notifica</b>				<b>Partita</b>			175					

Sono stati inoltre variati i seguenti immobili:

- foglio 69 particella 28 - foglio 69 particella 87 - foglio 69 particella 88 - foglio 69 particella 89 - foglio 69 particella 142 - foglio 69 particella 143

L'intestazione alla data della richiesta deriva dai seguenti atti:

#### Situazione degli intestati dal 22/02/1991

N.	DATI ANAGRAFICI	CODICE FISCALE	DIRITTI E ONERI REALI
1	COMUNE DI AMENDOLARA		(1) Proprieta` per 1000/1000 fino al 03/05/2003
<b>DATI DERIVANTI DA</b>	Frazionamento in atti dal 22/02/1991		

## Visura storica per immobile

Situazione degli atti informatizzati dall'impianto meccanografico al 30/05/2017

### Situazione dell'immobile che ha originato il precedente dall'impianto meccanografico

N.	DATI IDENTIFICATIVI			DATI CLASSAMENTO						DATI DERIVANTI DA		
	Foglio	Particella	Sub	Porz	Qualità Classe	Superficie(m²)			Deduz		Reddito	
						ha	are	ca			Dominicale	Agrario
1	69	28		-	BOSCO ALTO 2	12	28	20		L. 36.846	L. 24.564	Impianto meccanografico del 16/04/1985
<b>Notifica</b>						<b>Partita</b>			175			

L'intestazione alla data della richiesta deriva dai seguenti atti:

### Situazione degli intestati dall'impianto meccanografico

N.	DATI ANAGRAFICI	CODICE FISCALE	DIRITTI E ONERI REALI
1	COMUNE DI AMENDOLARA		fino al 16/07/2001
<b>DATI DERIVANTI DA</b>		Impianto meccanografico del 16/04/1985	

Unità immobiliari n. 1

Tributi erariali: Euro 0,90

Visura telematica

\* Codice Fiscale Validato in Anagrafe Tributaria

## Visura storica per immobile

Situazione degli atti informatizzati dall'impianto meccanografico al 30/05/2017

<b>Dati della richiesta</b>	<b>Comune di AMENDOLARA ( Codice: A263)</b>
<b>Catasto Terreni</b>	<b>Provincia di COSENZA</b> <b>Foglio: 69 Particella: 260</b>

### INTESTATI

1	DE VITA Luciana nata in BRASILE il 29/02/1988	DVTLCN88B69Z602O*	(1) Proprieta` per 1/16
2	DE VITA Rocco nato in BRASILE il 29/02/1988	DVTRCC88B29Z602F*	(1) Proprieta` per 1/16
3	ESPOSITO Anna Maria nata a AMENDOLARA il 16/05/1956	SPSNMR56E56A263X*	(1) Proprieta` per 2/16
4	ESPOSITO Luciano nato a AMENDOLARA il 25/09/1960	SPSLCN60P25A263P*	(1) Proprieta` per 2/16
5	ESPOSITO Raffaella nata a AMENDOLARA il 07/03/1955	SPSRFL55C47A263M*	(1) Proprieta` per 2/16
6	TUCCI Vittoria nata a AMENDOLARA il 12/07/1926	TCCVTR26L52A263M*	(1) Proprieta` per 1/2 in regime di comunione dei beni con ESPOSITO GIUSEPPE

### Situazione dell'Immobile dal 03/05/2003

N.	DATI IDENTIFICATIVI			DATI CLASSAMENTO						DATI DERIVANTI DA		
	Foglio	Particella	Sub	Porz	Qualità Classe	Superficie(m²)		Deduz	Reddito			
						ha	are		ca		Dominicale	Agrario
1	69	260		-	BOSCO ALTO 2	1	60	50		Euro 2,49	Euro 1,66	FRAZIONAMENTO del 03/05/2003 protocollo n. 226278 in atti dal 03/05/2003 MOD.12 DEL 2003 (n. 14/A.1/1986)
<b>Notifica</b>						<b>Partita</b>						

Nella variazione sono stati soppressi i seguenti immobili:

- foglio 69 particella 86

Sono stati inoltre variati i seguenti immobili:

- foglio 69 particella 258 - foglio 69 particella 259

L'intestazione alla data della richiesta deriva dai seguenti atti:

### Situazione degli intestati dal 26/12/2013

N.	DATI ANAGRAFICI	CODICE FISCALE	DIRITTI E ONERI REALI
1	DE VITA Luciana nata in BRASILE il 29/02/1988	DVTLCN88B69Z602O*	(1) Proprieta` per 1/16
2	DE VITA Rocco nato in BRASILE il 29/02/1988	DVTRCC88B29Z602F*	(1) Proprieta` per 1/16
3	ESPOSITO Anna Maria nata a AMENDOLARA il 16/05/1956	SPSNMR56E56A263X*	(1) Proprieta` per 2/16
4	ESPOSITO Luciano nato a AMENDOLARA il 25/09/1960	SPSLCN60P25A263P*	(1) Proprieta` per 2/16
5	ESPOSITO Raffaella nata a AMENDOLARA il 07/03/1955	SPSRFL55C47A263M*	(1) Proprieta` per 2/16

## Visura storica per immobile

### Situazione degli atti informatizzati dall'impianto meccanografico al 30/05/2017

<b>DATI DERIVANTI DA</b>	DENUNZIA (NEI PASSAGGI PER CAUSA DI MORTE) del 26/12/2013 protocollo n. CS0034767 in atti dal 03/03/2015 Rogante: STEFANO DE GIOVANNI Registrazione: UU Sede: COSENZA Volume: 9990 n: 72 del 27/01/2015 SUCCESSIONE DI ESPOSITO GIUSEPPE (n. 3718.1/2015)
--------------------------	---

#### Situazione degli intestati dal 04/09/2009

N.	DATI ANAGRAFICI	CODICE FISCALE	DIRITTI E ONERI REALI
1	TUCCI Vittoria nata a AMENDOLARA il 12/07/1926	TCCVTR26L52A263M*	(1) Proprieta` per 1/2 in regime di comunione dei beni con ESPOSITO GIUSEPPE
2	ESPOSITO Giuseppe nato a TREBISACCE il 27/07/1922	SPSGPP22L27L353T*	(1) Proprieta` per 1/2 in regime di comunione dei beni con TUCCI VITTORIA fino al 26/12/2013
<b>DATI DERIVANTI DA</b>	ISTRUMENTO (ATTO PUBBLICO) del 04/09/2009 Trascrizione in atti dal 07/10/2009 Repertorio n.: 11 Rogante: COMUNE DI AMENDOLARA Sede: AMENDOLARA Registrazione: COMPRAVENDITA (n. 21569.1/2009)		

#### Situazione degli intestati dal 03/05/2003

N.	DATI ANAGRAFICI	CODICE FISCALE	DIRITTI E ONERI REALI
1	COMUNE DI AMENDOLARA		(1) Proprieta` per 1000/1000 fino al 04/09/2009
<b>DATI DERIVANTI DA</b>	FRAZIONAMENTO del 03/05/2003 protocollo n. 226278 in atti dal 03/05/2003 Registrazione: MOD.12 DEL 2003 (n. 14/A.1/1986)		

#### Situazione dell'immobile che ha originato il precedente dal 22/02/1991

N.	DATI IDENTIFICATIVI			DATI CLASSAMENTO					DATI DERIVANTI DA			
	Foglio	Particella	Sub	Porz	Qualità Classe	Superficie(m²)		Deduz		Reddito		
1	69	86		-	BOSCO ALTO 2	1	89	30		Dominicale Euro 2,93 L. 5.679	Agrario Euro 1,96 L. 3.786	FRAZIONAMENTO in atti dal 22/02/1991 (n. 410681)
<b>Notifica</b>				<b>Partita</b>			175					

Sono stati inoltre variati i seguenti immobili:

- foglio 69 particella 28 - foglio 69 particella 87 - foglio 69 particella 88 - foglio 69 particella 89 - foglio 69 particella 142 - foglio 69 particella 143

L'intestazione alla data della richiesta deriva dai seguenti atti:

#### Situazione degli intestati dal 22/02/1991

N.	DATI ANAGRAFICI	CODICE FISCALE	DIRITTI E ONERI REALI
1	COMUNE DI AMENDOLARA		(1) Proprieta` per 1000/1000 fino al 03/05/2003
<b>DATI DERIVANTI DA</b>	Frazionamento in atti dal 22/02/1991		

## Visura storica per immobile

Situazione degli atti informatizzati dall'impianto meccanografico al 30/05/2017

### Situazione dell'immobile che ha originato il precedente dall'impianto meccanografico

N.	DATI IDENTIFICATIVI			DATI CLASSAMENTO						DATI DERIVANTI DA		
	Foglio	Particella	Sub	Porz	Qualità Classe	Superficie(m²)			Deduz		Reddito	
						ha	are	ca			Dominicale	Agrario
1	69	28		-	BOSCO ALTO 2	12	28	20		L. 36.846	L. 24.564	Impianto meccanografico del 16/04/1985
<b>Notifica</b>						<b>Partita</b>			175			

L'intestazione alla data della richiesta deriva dai seguenti atti:

### Situazione degli intestati dall'impianto meccanografico

N.	DATI ANAGRAFICI	CODICE FISCALE	DIRITTI E ONERI REALI
1	COMUNE DI AMENDOLARA		fino al 16/07/2001
<b>DATI DERIVANTI DA</b>		Impianto meccanografico del 16/04/1985	

Unità immobiliari n. 1

Tributi erariali: Euro 0,90

Visura telematica

\* Codice Fiscale Validato in Anagrafe Tributaria

DITTA 421



# Visura per immobile

## Situazione degli atti informatizzati al 05/06/2013

<b>Dati della richiesta</b>	<b>Comune di AMENDOLARA ( Codice: A263)</b>
	<b>Provincia di COSENZA</b>
<b>Catasto Terreni</b>	<b>Foglio: 69 Particella: 29</b>

### Immobile

N.	DATI IDENTIFICATIVI			DATI CLASSAMENTO						DATI DERIVANTI DA			
	Foglio	Particella	Sub	Porz	Qualità Classe		Superficie(m²)		Deduz		Reddito		
							ha	are			ca	Dominicale	Agrario
1	69	29		AA	SEMINATIVO	2	1	43	40		Euro 33,33	Euro 14,81	Tabella di variazione del 07/03/2007 n . 8635 .1/2007 in atti dal 07/03/2007 (protocollo n . CS0085595) <b>TRASMISSIONE DATI AI SENSI DEL DECRETO 262 DEL 3 OTTOBRE 2006</b>
				AB	ULIVETO	1		29	00		Euro 11,23	Euro 8,24	

<b>Notifica</b>		<b>Partita</b>	
<b>Annotazioni</b>	variazione colturale ex d.l. n. 262/06 - qualita` dichiarata o parificata a coltura presente nel quadro tariffario		

### INTESTATO

N.	DATI ANAGRAFICI	CODICE FISCALE	DIRITTI E ONERI REALI
1	GALLICCHIO Vincenzo nato a AMENDOLARA il 26/10/1915	GLLVCN15R26A263N*	(1) Proprieta` per 1000/1000

Unità immobiliari n. 1

Tributi erariali: Euro 0,90

Visura telematica

DITTA 422

## Visura per immobile

### Situazione degli atti informatizzati al 30/10/2012

<b>Dati della richiesta</b>	<b>Comune di AMENDOLARA ( Codice: A263)</b>
	<b>Provincia di COSENZA</b>
<b>Catasto Terreni</b>	<b>Foglio: 66 Particella: 24</b>

#### Immobile

N.	DATI IDENTIFICATIVI			DATI CLASSAMENTO						DATI DERIVANTI DA			
	Foglio	Particella	Sub	Porz	Qualità Classe		Superficie(m <sup>2</sup> )		Deduz		Reddito		
							ha	are			ca	Dominicale	Agrario
<b>1</b>	<b>66</b>	<b>24</b>		AA	<b>SEMINATIVO</b>	<b>3</b>	<b>2</b>	<b>60</b>	<b>65</b>		<b>Euro 40,38</b>	<b>Euro 20,19</b>	<b>Tabella di variazione del 12/12/2007 n . 72058 .1/2007 in atti dal 12/12/2007 (protocollo n . CS0572284)</b> <b>TRASMISSIONE DATI AGEA AI SENSI DEL DL 3 .10 .2006 N .262</b>
				AB	<b>PASCOLO</b>	<b>U</b>		<b>61</b>	<b>15</b>		<b>Euro 1,58</b>	<b>Euro 0,95</b>	
<b>Notifica</b>				<b>Partita</b>									
<b>Annotazioni</b>				variazione culturale eseguita ai sensi del dl 3 .10 .2006 n . 262 , convertito con modificazioni nella legge 24 .11 .2006 n . 286 (anno 2007) - qualita` dichiarata o parificata a coltura presente nel quadro tariffario del comune									

#### INTESTATI

N.	DATI ANAGRAFICI	CODICE FISCALE	DIRITTI E ONERI REALI
1	ADDUCI Lucrezia nata a ALBIDONA il 26/09/1948	DDCLRZ48P66A160D*	CIASCUNO PER I PROPRI DIRITTI
2	LACANNA Vincenzo nato a AMENDOLARA il 12/04/1941	LCNVCN41D12A263C*	CIASCUNO PER I PROPRI DIRITTI
<b>DATI DERIVANTI DA</b>		ISTRUMENTO (ATTO PUBBLICO) del 21/08/1978 Voltura n . 425879 in atti dal 22/02/1991 Repertorio n . : 31894 Rogante: CARELLI CARLO Sede: TREBISACCE Registrazione: UR Sede: AMENDOLARA Volume: 79 n: 407 del 01/09/1978	

Unità immobiliari n. 1

Tributi erariali: Euro 0,90

Visura telematica

DITTA 423

# Visura per immobile

## Situazione degli atti informatizzati al 22/02/2013

<b>Dati della richiesta</b>	<b>Comune di AMENDOLARA ( Codice: A263)</b>
	<b>Provincia di COSENZA</b>
<b>Catasto Terreni</b>	<b>Foglio: 66 Particella: 23</b>

### Immobile

N.	DATI IDENTIFICATIVI			DATI CLASSAMENTO						DATI DERIVANTI DA			
	Foglio	Particella	Sub	Porz	Qualità Classe		Superficie(m²)		Deduz		Reddito		
							ha	are			ca	Dominicale	Agrario
1	66	23		A	SEMINATIVO	3	1	00	00		Euro 15,49	Euro 7,75	Tabella di variazione del 31/12/1999 n . 3157 .1/2006 in atti dal 23/08/2006 (protocollo n . CS0165631) VARIAZIONE COLTURALE (31/12/1999)
				B	PASC CESPUG	2		74	70		Euro 0,77	Euro 0,39	
<b>Indirizzo</b>				C.DA STILLITANO									
<b>Notifica</b>								<b>Partita</b>					
<b>Annotazioni</b>				variazione di qualita' su dichiarazione di parte									

### INTESTATO

N.	DATI ANAGRAFICI	CODICE FISCALE	DIRITTI E ONERI REALI
1	LACANNA Vincenzo nato a AMENDOLARA il 12/04/1941	LCNVCN41D12A263C*	(1) Proprieta` per 1000/1000
<b>DATI DERIVANTI DA</b>		ISTRUMENTO (ATTO PUBBLICO) del 19/04/1990 Voltura n . 6978 .3/1990 in atti dal 11/10/1995 Repertorio n .: 7149 Rogante: FRANCESCO FALSETTI Sede: MONTALTO	
		UFFUGO Registrazione: UR Sede: COSENZA n: 2114 del 09/05/1990	

Unità immobiliari n. 1

Tributi erariali: Euro 0,90

Visura telematica

## Visura per immobile

### Situazione degli atti informatizzati al 22/02/2013

<b>Dati della richiesta</b>	<b>Comune di AMENDOLARA ( Codice: A263)</b>
	<b>Provincia di COSENZA</b>
<b>Catasto Terreni</b>	<b>Foglio: 66 Particella: 26</b>

#### Immobile

N.	DATI IDENTIFICATIVI			DATI CLASSAMENTO					DATI DERIVANTI DA	
	Foglio	Particella	Sub	Porz	Qualità Classe	Superficie(m²) ha are ca	Deduz	Reddito		
1	66	26		-	SEMINATIVO 3	79 30		Dominicale Euro 12,29 L. 23.790	Agrario Euro 6,14 L. 11.895	Impianto meccanografico del 16/04/1985
<b>Notifica</b>					<b>Partita</b>		2204			

#### INTESTATO

N.	DATI ANAGRAFICI	CODICE FISCALE	DIRITTI E ONERI REALI
1	LACANNA Vincenzo nato a AMENDOLARA il 12/04/1941	LCNVCN41D12A263C*	(1) Proprieta` per 1000/1000
<b>DATI DERIVANTI DA</b>		ISTRUMENTO (ATTO PUBBLICO) del 19/04/1990 Voltura n . 6978 .3/1990 in atti dal 11/10/1995 Repertorio n .: 7149 Rogante: FRANCESCO FALSETTI Sede: MONTALTO	
		UFFUGO Registrazione: UR Sede: COSENZA n: 2114 del 09/05/1990	

Unità immobiliari n. 1

Tributi erariali: Euro 0,90

Visura telematica

## Visura per immobile

### Situazione degli atti informatizzati al 30/10/2012

<b>Dati della richiesta</b>	<b>Comune di AMENDOLARA ( Codice: A263)</b>
	<b>Provincia di COSENZA</b>
<b>Catasto Terreni</b>	<b>Foglio: 66 Particella: 27</b>

#### Immobile

N.	DATI IDENTIFICATIVI			DATI CLASSAMENTO						DATI DERIVANTI DA		
	Foglio	Particella	Sub	Porz	Qualità Classe	Superficie(m²)		Deduz	Reddito			
						ha	are ca		Dominicale		Agrario	
<b>1</b>	<b>66</b>	<b>27</b>		<b>A</b>	<b>SEMINATIVO</b>	<b>3</b>	<b>44</b>	<b>05</b>		<b>Euro 6,82</b>	<b>Euro 3,41</b>	<b>Tabella di variazione del 08/03/2004 n . 14167B .1/1995 in atti dal 08/03/2004 (protocollo n . CS0062307) MOD . 26A PROT . N . 14167B DEL 31/10/1995</b>
				<b>B</b>	<b>BOSCO ALTO</b>	<b>2</b>	<b>12</b>	<b>10</b>		<b>Euro 0,19</b>	<b>Euro 0,12</b>	
				<b>C</b>	<b>BOSCO ALTO</b>	<b>2</b>	<b>04</b>	<b>05</b>		<b>Euro 0,06</b>	<b>Euro 0,04</b>	

<b>Notifica</b>		<b>Partita</b>	
<b>Annotazioni</b>	qualita' effettiva praticata su dichiarazione di parte incolto produttivo parificata a pascolo cesp. cl. 3 del comune di cerchiara di calabria per la porz. 27b		

#### INTESTATO

N.	DATI ANAGRAFICI	CODICE FISCALE	DIRITTI E ONERI REALI
1	LACANNA Vincenzo nato a AMENDOLARA il 12/04/1941	LCNVCN41D12A263C*	(1) Proprieta` per 1000/1000
<b>DATI DERIVANTI DA</b>	ISTRUMENTO (ATTO PUBBLICO) del 19/04/1990 Voltura n . 6978 .3/1990 in atti dal 11/10/1995 Repertorio n .: 7149 Rogante: FRANCESCO FALSETTI Sede: MONTALTO		
	UFFUGO Registrazione: UR Sede: COSENZA n: 2114 del 09/05/1990		

Unità immobiliari n. 1

Tributi erariali: Euro 0,90

Visura telematica

## Visura per immobile

### Situazione degli atti informatizzati al 22/02/2013

<b>Dati della richiesta</b>	<b>Comune di AMENDOLARA ( Codice: A263)</b>
	<b>Provincia di COSENZA</b>
<b>Catasto Terreni</b>	<b>Foglio: 67 Particella: 126</b>

#### Immobile

N.	DATI IDENTIFICATIVI			DATI CLASSAMENTO						DATI DERIVANTI DA			
	Foglio	Particella	Sub	Porz	Qualità Classe		Superficie(m²)		Deduz	Reddito			
							ha are ca			Dominicale	Agrario		
1	67	126		AA	SEMINATIVO	3	5	35	78		Euro 83,01		Euro 41,51
				AB	PASCOLO ARB	U			20	22	Euro 0,52	Euro 0,31	

<b>Notifica</b>		<b>Partita</b>	
<b>Annotazioni</b>	qualita' effettiva praticata su dichiarazione di parte bosco misto parificata a bosco alto fusto cl . 1 del comune medesimo per la porz . 126c qualita' effettiva praticata su dichiarazione di parte incolto produttivo parificata a pascolo cesp . cl . 3 del comune di cerchiarà calabra per la porz . 126a - variazione colturale ex d . l . n . 262/06 - qualita` dichiarata o parificata a coltura presente nel quadro tariffario - variazione colturale eseguita ai sensi del dl 3 .10 .2006 n . 262 , convertito con modificazioni nella legge 24 .11 .2006 n . 286 (anno 2007) - qualita` dichiarata o parificata a coltura presente nel quadro tariffario del comune		

#### INTESTATO

N.	DATI ANAGRAFICI	CODICE FISCALE	DIRITTI E ONERI REALI
1	LACANNA Vincenzo nato a AMENDOLARA il 12/04/1941	LCNVCN41D12A263C*	(1) Proprieta` per 1000/1000
<b>DATI DERIVANTI DA</b>	ISTRUMENTO (ATTO PUBBLICO) del 19/04/1990 Voltura n . 6978 .3/1990 in atti dal 11/10/1995 Repertorio n .: 7149 Rogante: FRANCESCO FALSETTI Sede: MONTALTO		
	UFFUGO Registrazione: UR Sede: COSENZA n: 2114 del 09/05/1990		

Unità immobiliari n. 1

Tributi erariali: Euro 0,90

Visura telematica



## Visura per immobile

### Situazione degli atti informatizzati al 22/02/2013

<b>Dati della richiesta</b>	<b>Comune di AMENDOLARA ( Codice: A263)</b>
	<b>Provincia di COSENZA</b>
<b>Catasto Terreni</b>	<b>Foglio: 67 Particella: 289</b>

#### Immobile

N.	DATI IDENTIFICATIVI			DATI CLASSAMENTO						DATI DERIVANTI DA	
	Foglio	Particella	Sub	Porz	Qualità Classe		Superficie(m²) ha are ca	Deduz	Reddito		
									Dominicale		Agrario
<b>1</b>	<b>67</b>	<b>289</b>		<b>A</b>	<b>ULIVETO</b>	<b>1</b>	<b>50 00</b>		<b>Euro 19,37</b>	<b>Euro 14,20</b>	<b>Tabella di variazione del 31/12/1999 n . 3157 .1/2006 in atti dal 23/08/2006 (protocollo n . CS0165631)</b> <b>VARIAZIONE COLTURALE (31/12/1999)</b>
				<b>B</b>	<b>SEMINATIVO</b>	<b>2</b>	<b>4 36 00</b>		<b>Euro 101,33</b>	<b>Euro 45,04</b>	
<b>Indirizzo</b>				C.DA STILLITANO							
<b>Notifica</b>				<b>Partita</b>							
<b>Annotazioni</b>				variazione di qualita' su dichiarazione di parte							

#### INTESTATO

N.	DATI ANAGRAFICI	CODICE FISCALE	DIRITTI E ONERI REALI
1	LACANNA Vincenzo nato a AMENDOLARA il 12/04/1941	LCNVCN41D12A263C*	(1) Proprieta` per 1000/1000
<b>DATI DERIVANTI DA</b>		del 12/06/2001 n. 2935.1/2001 in atti dal 12/06/2001 (protocollo n. 116330)	

Unità immobiliari n. 1

Tributi erariali: Euro 0,90

Visura telematica

## Visura per immobile

### Situazione degli atti informatizzati al 30/10/2012

<b>Dati della richiesta</b>	<b>Comune di AMENDOLARA ( Codice: A263)</b>
	<b>Provincia di COSENZA</b>
<b>Catasto Terreni</b>	<b>Foglio: 67 Particella: 7</b>

#### Immobile

N.	DATI IDENTIFICATIVI			DATI CLASSAMENTO						DATI DERIVANTI DA	
	Foglio	Particella	Sub	Porz	Qualità Classe	Superficie(m <sup>2</sup> )		Deduz	Reddito		
						ha are ca			Dominicale	Agrario	
1	67	7		-	VIGNETO 2	1	14	70	Euro 29,62	Euro 29,62	<b>Tabella di variazione del 07/03/2007 n . 8612 .1/2007 in atti dal 07/03/2007 (protocollo n . CS0085565) TRASMISSIONE DATI AI SENSI DEL DECRETO 262 DEL 3 OTTOBRE 2006</b>
<b>Indirizzo</b>				C.DA STILLITANO							
<b>Notifica</b>				<b>Partita</b>							
<b>Annotazioni</b>				variazione colturale ex d.l. n. 262/06 - qualità dichiarata o parificata a coltura presente nel quadro tariffario							

#### INTESTATO

N.	DATI ANAGRAFICI	CODICE FISCALE	DIRITTI E ONERI REALI
1	LACANNA Vincenzo nato a AMENDOLARA il 12/04/1941	LCNVCN41D12A263C*	(1) Proprietà per 1000/1000
<b>DATI DERIVANTI DA</b>			
ISTRUMENTO (ATTO PUBBLICO) del 19/04/1990 Voltura n . 6978 .3/1990 in atti dal 11/10/1995 Repertorio n . : 7149 Rogante: FRANCESCO FALSETTI Sede: MONTALTO UFFUGO Registrazione: UR Sede: COSENZA n: 2114 del 09/05/1990			

Unità immobiliari n. 1

Tributi erariali: Euro 0,90

Visura telematica

## Visura per immobile

### Situazione degli atti informatizzati al 30/10/2012

<b>Dati della richiesta</b>	<b>Comune di AMENDOLARA ( Codice: A263)</b>
	<b>Provincia di COSENZA</b>
<b>Catasto Terreni</b>	<b>Foglio: 67 Particella: 8</b>

#### Immobile

N.	DATI IDENTIFICATIVI			DATI CLASSAMENTO						DATI DERIVANTI DA				
	Foglio	Particella	Sub	Porz	Qualità Classe		Superficie(m²)		Deduz		Reddito			
							ha	are			ca	Dominicale	Agrario	
1	67	8		A	SEMINATIVO	2	1	50	00		Euro 34,86	Euro 15,49	Tabella di variazione del 31/12/1999 n . 3157 .1/2006 in atti dal 23/08/2006 (protocollo n . CS0165631) VARIAZIONE COLTURALE (31/12/1999)	
				B	SEMIN ARBOR	1						Euro 10,97		Euro 3,87
				C	PASC CESPUG	1	2	21	10					Euro 5,71

<b>Indirizzo</b>	C.DA STILLITANO		
<b>Notifica</b>		<b>Partita</b>	
<b>Annotazioni</b>	variazione di qualita' su dichiarazione di parte		

#### INTESTATO

N.	DATI ANAGRAFICI	CODICE FISCALE	DIRITTI E ONERI REALI
1	LACANNA Vincenzo nato a AMENDOLARA il 12/04/1941	LCNVCN41D12A263C*	(1) Proprieta` per 1000/1000
<b>DATI DERIVANTI DA</b>	ISTRUMENTO (ATTO PUBBLICO) del 19/04/1990 Voltura n . 6978 .3/1990 in atti dal 11/10/1995 Repertorio n .: 7149 Rogante: FRANCESCO FALSETTI Sede: MONTALTO UFFUGO Registrazione: UR Sede: COSENZA n: 2114 del 09/05/1990		

Unità immobiliari n. 1

Tributi erariali: Euro 0,90

Visura telematica

# Visura storica per immobile

## Situazione degli atti informatizzati dall'impianto meccanografico al 26/05/2017

<b>Dati della richiesta</b>	<b>Comune di AMENDOLARA ( Codice: A263)</b>
<b>Catasto Terreni</b>	<b>Provincia di COSENZA</b>
	<b>Foglio: 67 Particella: 461</b>

### INTESTATO

1	LACANNA Vincenzo nato a AMENDOLARA il 12/04/1941	LCNVCN41D12A263C*	(1) Proprieta` per 1000/1000
---	--	-------------------	------------------------------

### Situazione dell'Immobile dal 25/01/2016

N.	DATI IDENTIFICATIVI			DATI CLASSAMENTO						DATI DERIVANTI DA		
	Foglio	Particella	Sub	Porz	Qualità Classe	Superficie(m²)			Deduz		Reddito	
						ha	are	ca			Dominicale	Agrario
1	67	461		-	ULIVETO 1	5	65	68		Euro 219,11	Euro 160,68	Tipo mappale del 25/01/2016 protocollo n. CS0008148 in atti dal 25/01/2016 presentato il 25/01/2016 (n. 8148.1/2016)
<b>Notifica</b>				<b>Partita</b>								

Nella variazione sono stati soppressi i seguenti immobili:

- foglio 67 particella 130 - foglio 67 particella 131 - foglio 67 particella 303 - foglio 67 particella 305

Sono stati inoltre variati i seguenti immobili:

- foglio 67 particella 457 - foglio 67 particella 458 - foglio 67 particella 459 - foglio 67 particella 460 - foglio 67 particella 462

L'intestazione alla data della richiesta deriva dai seguenti atti:

### Situazione degli intestati dal 25/01/2016

N.	DATI ANAGRAFICI	CODICE FISCALE	DIRITTI E ONERI REALI
1	LACANNA Vincenzo nato a AMENDOLARA il 12/04/1941	LCNVCN41D12A263C*	(1) Proprieta` per 1000/1000
<b>DATI DERIVANTI DA</b>		del 25/01/2016 protocollo n. CS0008148 in atti dal 25/01/2016 Registrazione: presentato il 25/01/2016 (n. 8148.1/2016)	

### Situazione dell'immobile che ha originato il precedente dal 09/12/2015

N.	DATI IDENTIFICATIVI			DATI CLASSAMENTO						DATI DERIVANTI DA		
	Foglio	Particella	Sub	Porz	Qualità Classe	Superficie(m²)			Deduz		Reddito	
						ha	are	ca			Dominicale	Agrario
1	67	305		-	ULIVETO 1	5	65	96		Euro 219,22	Euro 160,76	Variazione del 09/12/2015 protocollo n. CS0228490 in atti dal 09/12/2015 (n. 228168.1/2015)

## Visura storica per immobile

### Situazione degli atti informatizzati dall'impianto meccanografico al 26/05/2017

<b>Indirizzo</b>	C.DA STILLITANO		
<b>Notifica</b>		<b>Partita</b>	

#### Situazione dell'Immobile dal 23/08/2006

N.	DATI IDENTIFICATIVI			DATI CLASSAMENTO					DATI DERIVANTI DA	
	Foglio	Particella	Sub	Porz	Qualità Classe	Superficie(m <sup>2</sup> )	Deduz	Reddito		
						ha are ca			Dominicale	Agrario
1	67	305		A	SEMINATIVO 2	60 00		Euro 13,94	Euro 6,20	Tabella di variazione del 31/12/1999 protocollo n. CS0165631 in atti dal 23/08/2006 VARIAZIONE COLTURALE (31/12/1999) (n. 3157.1/2006)
				B	ULIVETO 1	50 00		Euro 19,37	Euro 14,20	
				C	PASC CESPUG 1	4 55 96		Euro 11,77	Euro 7,06	
<b>Indirizzo</b>				C.DA STILLITANO						
<b>Notifica</b>										
<b>Annotazioni</b>				variazione di qualita' su dichiarazione di parte						

Sono stati inoltre variati i seguenti immobili:

- foglio 66 particella 23 - foglio 67 particella 7 - foglio 67 particella 8 - foglio 67 particella 289 - foglio 67 particella 303

#### Situazione dell'Immobile dal 08/03/2003

N.	DATI IDENTIFICATIVI			DATI CLASSAMENTO					DATI DERIVANTI DA	
	Foglio	Particella	Sub	Porz	Qualità Classe	Superficie(m <sup>2</sup> )	Deduz	Reddito		
						ha are ca			Dominicale	Agrario
1	67	305		-	PASC CESPUG 1	5 65 96		Euro 14,61	Euro 8,77	Tipo mappale del 08/03/2003 protocollo n. 114367 in atti dal 08/03/2003 (n. 975.1/2003)
<b>Notifica</b>										
				<b>Partita</b>						

Nella variazione sono stati soppressi i seguenti immobili:

- foglio 67 particella 132

Sono stati inoltre variati i seguenti immobili:

- foglio 67 particella 303 - foglio 67 particella 304 - foglio 67 particella 287

**L'intestazione alla data della richiesta deriva dai seguenti atti:**

# Visura storica per immobile

Data: 26/05/2017 - Ora: 16.18.29 Segue

Visura n.: T248131 Pag: 3

## Situazione degli atti informatizzati dall'impianto meccanografico al 26/05/2017

### Situazione degli intestati dal 08/03/2003

N.	DATI ANAGRAFICI	CODICE FISCALE	DIRITTI E ONERI REALI
1	LACANNA Vincenzo nato a AMENDOLARA il 12/04/1941	LCNVCN41D12A263C*	(1) Proprieta` per 1000/1000 fino al 25/01/2016
<b>DATI DERIVANTI DA</b> del 08/03/2003 protocollo n. 114367 in atti dal 08/03/2003 Registrazione: (n. 975.1/2003)			

### Situazione dell'immobile che ha originato il precedente dal 12/06/2001

N.	DATI IDENTIFICATIVI			DATI CLASSAMENTO					DATI DERIVANTI DA		
	Foglio	Particella	Sub	Porz	Qualità Classe	Superficie(m²)		Deduz		Reddito	
1	67	287		-	PASC CESPUG 1	ha are ca 5 71 94			Dominicale Euro 14,77 L. 28.597	Agrario Euro 8,86 L. 17.158	Tipo mappale del 12/06/2001 protocollo n. 116330 in atti dal 12/06/2001 (n. 2935.1/2001)
<b>Notifica</b>				<b>Partita</b>							

Nella variazione sono stati soppressi i seguenti immobili:

- foglio 67 particella 11 - foglio 67 particella 127

Sono stati inoltre variati i seguenti immobili:

- foglio 67 particella 288 - foglio 67 particella 289 - foglio 67 particella 290

L'intestazione alla data della richiesta deriva dai seguenti atti:

### Situazione degli intestati dal 12/06/2001

N.	DATI ANAGRAFICI	CODICE FISCALE	DIRITTI E ONERI REALI
1	LACANNA Vincenzo nato a AMENDOLARA il 12/04/1941	LCNVCN41D12A263C*	(1) Proprieta` per 1000/1000 fino al 08/03/2003
<b>DATI DERIVANTI DA</b> del 12/06/2001 protocollo n. 116330 in atti dal 12/06/2001 Registrazione: (n. 2935.1/2001)			

### Situazione dell'immobile che ha originato il precedente dal 05/06/1995

N.	DATI IDENTIFICATIVI			DATI CLASSAMENTO					DATI DERIVANTI DA		
	Foglio	Particella	Sub	Porz	Qualità Classe	Superficie(m²)		Deduz		Reddito	
1	67	11		-	PASC CESPUG 1	ha are ca 5 72 40			Dominicale L. 28.620	Agrario L. 17.172	FRAZIONAMENTO in atti dal 05/06/1995 (n. 6.2/1988)
<b>Notifica</b>				<b>Partita</b>				2204			

Sono stati inoltre variati i seguenti immobili:

- foglio 67 particella 131 - foglio 67 particella 136 - foglio 67 particella 157 - foglio 67 particella 158 - foglio 67 particella 159

## Visura storica per immobile

### Situazione degli atti informatizzati dall'impianto meccanografico al 26/05/2017

#### Situazione dell'Immobile dal 05/06/1995

N.	DATI IDENTIFICATIVI			DATI CLASSAMENTO						DATI DERIVANTI DA	
	Foglio	Particella	Sub	Porz	Qualità Classe	Superficie(m²)		Deduz	Reddito		
						ha	are ca		Dominicale		Agrario
1	67	11		-	PASC CESPUG 1	7	23 90		L. 36.195	L. 21.717	FRAZIONAMENTO in atti dal 05/06/1995 (n. 2730.2/1975)
<b>Notifica</b>				<b>Partita</b>		2204					

Sono stati inoltre variati i seguenti immobili:

- foglio 67 particella 26

#### Situazione dell'Immobile dall'impianto meccanografico

N.	DATI IDENTIFICATIVI			DATI CLASSAMENTO						DATI DERIVANTI DA	
	Foglio	Particella	Sub	Porz	Qualità Classe	Superficie(m²)		Deduz	Reddito		
						ha	are ca		Dominicale		Agrario
1	67	11		-	PASC CESPUG 1	7	30 60		L. 36.530	L. 21.918	Impianto meccanografico del 16/04/1985
<b>Notifica</b>				<b>Partita</b>		2204					

L'intestazione alla data della richiesta deriva dai seguenti atti:

#### Situazione degli intestati dal 19/04/1990

N.	DATI ANAGRAFICI	CODICE FISCALE	DIRITTI E ONERI REALI
1	LACANNA Vincenzo nato a AMENDOLARA il 12/04/1941	LCNVCN41D12A263C*	fino al 12/06/2001
<b>DATI DERIVANTI DA</b>		ISTRUMENTO (ATTO PUBBLICO) del 19/04/1990 Voltura in atti dal 11/10/1995 Repertorio n.: 7149 Rogante: FRANCESCO FALSETTI Sede: MONTALTO UFFUGO Registrazione: UR Sede: COSENZA n: 2114 del 09/05/1990 (n. 6978.3/1990)	

#### Situazione degli intestati dal 28/03/1990

N.	DATI ANAGRAFICI	CODICE FISCALE	DIRITTI E ONERI REALI
1	LACANNA Antonio nato a AMENDOLARA il 11/01/1946	LCNNTN46A11A263X*	PER 1/2 fino al 19/04/1990
2	LACANNA Vincenzo nato a AMENDOLARA il 12/04/1941	LCNVCN41D12A263C*	PROPRIETARIO PER 1/2 fino al 19/04/1990
<b>DATI DERIVANTI DA</b>		ISTRUMENTO (ATTO PUBBLICO) del 28/03/1990 Voltura in atti dal 10/10/1995 Repertorio n.: 7017 Rogante: FALSETTI FRANCESCO Registrazione: Sede: COSENZA n: 1854 del 13/04/1990 (n. 5906.1/1990)	

#### Situazione degli intestati dall'impianto meccanografico

N.	DATI ANAGRAFICI	CODICE FISCALE	DIRITTI E ONERI REALI
1	MICELI Giorgio nato a NOCARA il 09/06/1906	MCLGRG06H09F907C*	fino al 28/03/1990
<b>DATI DERIVANTI DA</b>		Impianto meccanografico del 16/04/1985	

## Visura storica per immobile

Situazione degli atti informatizzati dall'impianto meccanografico al 26/05/2017

Unità immobiliari n. 1

Tributi erariali: Euro 0,90

Visura telematica

\* Codice Fiscale Validato in Anagrafe Tributaria



DITTA 424

## Visura storica per immobile

Situazione degli atti informatizzati dall'impianto meccanografico al 26/05/2017

<b>Dati della richiesta</b>	<b>Comune di AMENDOLARA ( Codice: A263)</b>
<b>Catasto Terreni</b>	<b>Provincia di COSENZA</b> <b>Foglio: 67 Particella: 463</b>

### INTESTATO

1	SPA ACQUATOR COTTAGES CON SEDE A BARI	(1) Proprieta` per 1000/1000
---	---------------------------------------	------------------------------

### Situazione dell'Immobile dal 23/05/2016

N.	DATI IDENTIFICATIVI			DATI CLASSAMENTO						DATI DERIVANTI DA	
	Foglio	Particella	Sub	Porz	Qualità Classe	Superficie(m²)		Deduz	Reddito		
						ha	are ca		Dominicale		Agrario
1	67	463		-	BOSCO ALTO 2	82	30		Euro 1,28	Euro 0,85	FRAZIONAMENTO del 23/05/2016 protocollo n. CS0076117 in atti dal 23/05/2016 presentato il 23/05/2016 (n. 76117.1/2016)
<b>Notifica</b>				<b>Partita</b>							
<b>Annotazioni</b>				di immobile: atto di aggiornamento non conforme all'art. 1, comma 8, d.m. n. 701/94							

Nella variazione sono stati soppressi i seguenti immobili:

- foglio 67 particella 10

Sono stati inoltre variati i seguenti immobili:

- foglio 67 particella 464

L'intestazione alla data della richiesta deriva dai seguenti atti:

### Situazione degli intestati dal 23/05/2016

N.	DATI ANAGRAFICI	CODICE FISCALE	DIRITTI E ONERI REALI
1	SPA ACQUATOR COTTAGES CON SEDE A BARI		(1) Proprieta` per 1000/1000
<b>DATI DERIVANTI DA</b>		FRAZIONAMENTO del 23/05/2016 protocollo n. CS0076117 in atti dal 23/05/2016 Registrazione: presentato il 23/05/2016 (n. 76117.1/2016)	

### Situazione dell'immobile che ha originato il precedente dall'impianto meccanografico

N.	DATI IDENTIFICATIVI			DATI CLASSAMENTO						DATI DERIVANTI DA	
	Foglio	Particella	Sub	Porz	Qualità Classe	Superficie(m²)		Deduz	Reddito		
						ha	are ca		Dominicale		Agrario
1	67	10		-	BOSCO ALTO 2	2	94 90		Euro 4,57 L. 8.847	Euro 3,05 L. 5.898	Impianto meccanografico del 16/04/1985

# Visura storica per immobile

## Situazione degli atti informatizzati dall'impianto meccanografico al 26/05/2017

<b>Notifica</b>		<b>Partita</b>	2203		
-----------------	--	----------------	------	--	--

**L'intestazione alla data della richiesta deriva dai seguenti atti:**

### Situazione degli intestati dall'impianto meccanografico

N.	DATI ANAGRAFICI	CODICE FISCALE	DIRITTI E ONERI REALI
1	SPA ACQUATOR COTTAGES CON SEDE A BARI		(1) Proprieta` per 1000/1000 fino al 23/05/2016
<b>DATI DERIVANTI DA</b>		Impianto meccanografico del 16/04/1985	

Unità immobiliari n. 1

Tributi erariali: Euro 0,90

Visura telematica

\* Codice Fiscale Validato in Anagrafe Tributaria

DITTA 425

## Visura per immobile

### Situazione degli atti informatizzati al 30/10/2012

<b>Dati della richiesta</b>	<b>Comune di AMENDOLARA ( Codice: A263)</b>
<b>Catasto Terreni</b>	<b>Provincia di COSENZA</b>
	<b>Foglio: 67 Particella: 2</b>

#### Immobile

N.	DATI IDENTIFICATIVI			DATI CLASSAMENTO						DATI DERIVANTI DA			
	Foglio	Particella	Sub	Porz	Qualità Classe		Superficie(m²)			Deduz	Reddito		
							ha are ca				Dominicale	Agrario	
1	67	2		AA	SEMIN	1	7	30	66		Euro 320,75	Euro 113,21	VARIAZIONE D'UFFICIO del 23/11/2011 n . 5929 .1/2011 in atti dal 23/11/2011 (protocollo n . CS0393082)
				AB	ULIVETO	1	1	68	54		Euro 65,28	Euro 47,87	
<b>Notifica</b>				<b>Partita</b>									
<b>Annotazioni</b>				di immobile: particella interessata da immobile urbano non ancora regolarizzato ai sensi del dl 78/2010 - al momento della presentazione del tm dovra` assumere l` identificativo gia` utilizzato al ceu									

#### INTESTATO

N.	DATI ANAGRAFICI	CODICE FISCALE	DIRITTI E ONERI REALI
1	LACANNA Antonio nato a AMENDOLARA il 11/01/1946	LCNNTN46A11A263X*	(1) Proprieta` per 1000/1000
<b>DATI DERIVANTI DA</b>		ISTRUMENTO (ATTO PUBBLICO) del 19/04/1990 Voltura n . 6978 .4/1990 in atti dal 30/10/1995 Repertorio n .: 7149 Rogante: FRANCESCO FALSETTI Sede: MONTALTO UFFUGO Registrazione: UR Sede: COSENZA n: 2114 del 09/05/1990	

Mappali Fabbricati Correlati

Sezione - SezUrb - Foglio 67 - Particella 446

Unità immobiliari n. 1

Tributi erariali: Euro 0,90

Visura telematica

# Visura per immobile

## Situazione degli atti informatizzati al 12/02/2013

<b>Dati della richiesta</b>	<b>Comune di AMENDOLARA ( Codice: A263)</b>
	<b>Provincia di COSENZA</b>
<b>Catasto Terreni</b>	<b>Foglio: 67 Particella: 4</b>

### Immobile

N.	DATI IDENTIFICATIVI			DATI CLASSAMENTO						DATI DERIVANTI DA			
	Foglio	Particella	Sub	Porz	Qualità Classe		Superficie(m²)		Deduz		Reddito		
							ha	are			ca	Dominicale	Agrario
1	67	4		AA	SEMINATIVO	2	3	91	25		Euro 90,93	Euro 40,41	<b>Tabella di variazione del 07/03/2007 n . 8611 .1/2007 in atti dal 07/03/2007 (protocollo n . CS0085564)</b> <b>TRASMISSIONE DATI AI SENSI DEL DECRETO 262 DEL 3 OTTOBRE 2006</b>
				AB	ULIVETO	1							

<b>Notifica</b>		<b>Partita</b>	
<b>Annotazioni</b>	variata ed unita al num.214 fgl.67 - variazione culturale ex d.l. n. 262/06 - qualita` dichiarata o parificata a coltura presente nel quadro tariffario		

### INTESTATO

N.	DATI ANAGRAFICI	CODICE FISCALE	DIRITTI E ONERI REALI
1	LACANNA Antonio nato a AMENDOLARA il 11/01/1946	LCNNTN46A11A263X*	(1) Proprieta` per 1000/1000
<b>DATI DERIVANTI DA</b>		ISTRUMENTO (ATTO PUBBLICO) del 19/04/1990 Voltura n . 6978 .4/1990 in atti dal 30/10/1995 Repertorio n .: 7149 Rogante: FRANCESCO FALSETTI Sede: MONTALTO	
		UFFUGO Registrazione: UR Sede: COSENZA n: 2114 del 09/05/1990	

Unità immobiliari n. 1

Tributi erariali: Euro 0,90

Visura telematica

# Visura per immobile

## Situazione degli atti informatizzati al 12/02/2013

<b>Dati della richiesta</b>	<b>Comune di AMENDOLARA ( Codice: A263)</b>
	<b>Provincia di COSENZA</b>
<b>Catasto Terreni</b>	<b>Foglio: 67 Particella: 6</b>

### Immobile

N.	DATI IDENTIFICATIVI			DATI CLASSAMENTO						DATI DERIVANTI DA			
	Foglio	Particella	Sub	Porz	Qualità Classe		Superficie(m²)		Deduz	Reddito			
							ha	are		ca	Dominicale	Agrario	
1	67	6		AA	SEMINATIVO	2	13	37	97		Euro 310,95	Euro 138,20	Tabella di variazione del 12/12/2007 n . 72064 .1/2007 in atti dal 12/12/2007 (protocollo n . CS0572290) TRASMISSIONE DATI AGEA AI SENSI DEL DL 3 .10 .2006 N .262
				AB	PASCOLO ARB	U		88	13		Euro 2,28	Euro 1,37	

<b>Notifica</b>		<b>Partita</b>	
<b>Annotazioni</b>	variato di qualita' e diviso nei numeri 6 ,212 . verifica straordinaria del 22/09/95 prot .6652/ii/1020 - variazione culturale eseguita ai sensi del dl 3 .10 .2006 n . 262 , convertito con modificazioni nella legge 24 .11 .2006 n . 286 (anno 2007) - qualita` dichiarata o parificata a coltura presente nel quadro tariffario del comune		

### INTESTATO

N.	DATI ANAGRAFICI	CODICE FISCALE	DIRITTI E ONERI REALI
1	LACANNA Antonio nato a AMENDOLARA il 11/01/1946	LCNNTN46A11A263X*	(1) Proprieta` per 1000/1000
<b>DATI DERIVANTI DA</b>		ISTRUMENTO (ATTO PUBBLICO) del 19/04/1990 Voltura n . 6978 .4/1990 in atti dal 30/10/1995 Repertorio n .: 7149 Rogante: FRANCESCO FALSETTI Sede: MONTALTO	
UFFUGO Registrazione: UR Sede: COSENZA n: 2114 del 09/05/1990			

Unità immobiliari n. 1

Tributi erariali: Euro 0,90

Visura telematica

# Visura per immobile

## Situazione degli atti informatizzati al 31/07/2014

<b>Dati della richiesta</b>	<b>Comune di AMENDOLARA ( Codice: A263)</b>
	<b>Provincia di COSENZA</b>
<b>Catasto Terreni</b>	<b>Foglio: 63 Particella: 25</b>

### Immobile

N.	DATI IDENTIFICATIVI			DATI CLASSAMENTO					DATI DERIVANTI DA			
	Foglio	Particella	Sub	Porz	Qualità Classe	Superficie(m²)		Deduz	Reddito			
						ha are ca				Dominicale	Agrario	
1	63	25		-	PASCOLO 3	7	68	00	Euro 7,93 L. 15.360	Euro 3,97 L. 7.680	VARIAZIONE D'UFFICIO n . 215 .17/1995 in atti dal 30/10/1995	
<b>Notifica</b>				<b>Partita</b>				3293				

**Annotazioni** variata di qualita' e divisa nei numeri 25,30,31,32,33,34,35.

### INTESTATO

N.	DATI ANAGRAFICI	CODICE FISCALE	DIRITTI E ONERI REALI
1	LACANNA Antonio nato a AMENDOLARA il 11/01/1946	LCNNTN46A11A263X*	(1) Proprieta` per 1000/1000
<b>DATI DERIVANTI DA</b>		ISTRUMENTO (ATTO PUBBLICO) del 03/01/1991 Trascrizione n . 3958 .1/1991 in atti dal 02/03/1993 Repertorio n .: 8098 Rogante: FALSETTI FRANCESCO Sede: MONTALTO UFFUGO Registrazione:	

Unità immobiliari n. 1

Tributi erariali: Euro 0,90

Visura telematica



# Visura per immobile

## Situazione degli atti informatizzati al 31/07/2014

<b>Dati della richiesta</b>	<b>Comune di AMENDOLARA ( Codice: A263)</b>
	<b>Provincia di COSENZA</b>
<b>Catasto Terreni</b>	<b>Foglio: 64 Particella: 8</b>

### Immobile

N.	DATI IDENTIFICATIVI			DATI CLASSAMENTO						DATI DERIVANTI DA		
	Foglio	Particella	Sub	Porz	Qualità Classe	Superficie(m²)			Deduz		Reddito	
						ha	are	ca			Dominicale	Agrario
1	64	8		AA	SEMINATIVO 3	1	20	05		Euro 18,60	Euro 9,30	Tabella di variazione del 12/12/2007 n . 72045 .1/2007 in atti dal 12/12/2007 (protocollo n . CS0572271) TRASMISSIONE DATI AGEA AI SENSI DEL DL 3 .10 .2006 N .262
				AB	PASCOLO U ARB		10	35		Euro 0,27	Euro 0,16	

<b>Notifica</b>		<b>Partita</b>	
<b>Annotazioni</b>	variazione culturale eseguita ai sensi del dl 3 .10 .2006 n . 262 , convertito con modificazioni nella legge 24 .11 .2006 n . 286 (anno 2007) - qualita` dichiarata o parificata a coltura presente nel quadro tariffario del comune		

### INTESTATO

N.	DATI ANAGRAFICI	CODICE FISCALE	DIRITTI E ONERI REALI
1	LACANNA Antonio nato a AMENDOLARA il 11/01/1946	LCNNTN46A11A263X*	(1) Proprieta` per 1000/1000
<b>DATI DERIVANTI DA</b>		ISTRUMENTO (ATTO PUBBLICO) del 03/01/1991 Trascrizione n . 3958 .1/1991 in atti dal 02/03/1993 Repertorio n .: 8098 Rogante: FALSETTI FRANCESCO Sede: MONTALTO UFFUGO Registrazione:	

Unità immobiliari n. 1

Tributi erariali: Euro 0,90

Visura telematica

## Visura storica per immobile

Situazione degli atti informatizzati dall'impianto meccanografico al 26/05/2017

<b>Dati della richiesta</b>	<b>Comune di AMENDOLARA ( Codice: A263)</b>
<b>Catasto Terreni</b>	<b>Provincia di COSENZA</b> <b>Foglio: 67 Particella: 213</b>

### INTESTATO

1	LACANNA Antonio nato a AMENDOLARA il 11/01/1946	LCNNTN46A11A263X*	(1) Proprieta` per 1000/1000
---	---	-------------------	------------------------------

### Situazione dell'Immobile dal 30/10/1995

N.	DATI IDENTIFICATIVI			DATI CLASSAMENTO					DATI DERIVANTI DA			
	Foglio	Particella	Sub	Porz	Qualità Classe	Superficie(m²)		Deduz	Reddito			
						ha are ca			Dominicale	Agrario		
1	67	213		-	BOSCO ALTO 2	1	37	60		Euro 2,13 L. 4.128	Euro 1,42 L. 2.752	VARIAZIONE D'UFFICIO in atti dal 30/10/1995 (n. 215.3/1995)
<b>Notifica</b>				<b>Partita</b>				3293				
<b>Annotationi</b>				deriva dalla particella 2 fgl.67								

Sono stati inoltre variati i seguenti immobili:

- foglio 67 particella 2 - foglio 67 particella 214 - foglio 67 particella 215 - foglio 67 particella 216 - foglio 67 particella 217 - foglio 67 particella 218 - foglio 67 particella 219

L'intestazione alla data della richiesta deriva dai seguenti atti:

### Situazione degli intestati dal 30/10/1995

N.	DATI ANAGRAFICI	CODICE FISCALE	DIRITTI E ONERI REALI
1	LACANNA Antonio nato a AMENDOLARA il 11/01/1946	LCNNTN46A11A263X*	(1) Proprieta` per 1000/1000
<b>DATI DERIVANTI DA</b>		Variazione in atti dal 30/10/1995	

### Situazione dell'immobile che ha originato il precedente dal 05/06/1995

N.	DATI IDENTIFICATIVI			DATI CLASSAMENTO					DATI DERIVANTI DA			
	Foglio	Particella	Sub	Porz	Qualità Classe	Superficie(m²)		Deduz	Reddito			
						ha are ca			Dominicale	Agrario		
1	67	2		-	BOSCO ALTO 2	12	30	70		L. 36.921	L. 24.614	FRAZIONAMENTO in atti dal 05/06/1995 (n. 6.1/1988)

## Visura storica per immobile

Situazione degli atti informatizzati dall'impianto meccanografico al 26/05/2017

<b>Notifica</b>		<b>Partita</b>	2204		
-----------------	--	----------------	------	--	--

Sono stati inoltre variati i seguenti immobili:

- foglio 67 particella 123 - foglio 67 particella 124 - foglio 67 particella 125 - foglio 67 particella 155

### Situazione dell'Immobile dall'impianto meccanografico

N.	DATI IDENTIFICATIVI			DATI CLASSAMENTO					DATI DERIVANTI DA	
	Foglio	Particella	Sub	Porz	Qualità Classe	Superficie(m²)		Deduz		Reddito
						ha are ca			Dominicale	Agrario
1	67	2		-	BOSCO ALTO 2	14	69	20	L. 44.076	L. 29.384
<b>Impianto meccanografico del 16/04/1985</b>										
<b>Notifica</b>						<b>Partita</b>	2204			

L'intestazione alla data della richiesta deriva dai seguenti atti:

### Situazione degli intestati dal 19/04/1990

N.	DATI ANAGRAFICI	CODICE FISCALE	DIRITTI E ONERI REALI
1	LACANNA Antonio nato a AMENDOLARA il 11/01/1946	LCNNTN46A11A263X*	(1) Proprieta` per 1000/1000
<b>DATI DERIVANTI DA</b>		ISTRUMENTO (ATTO PUBBLICO) del 19/04/1990 Voltura in atti dal 30/10/1995 Repertorio n.: 7149 Rogante: FRANCESCO FALSETTI Sede: MONTALTO UFFUGO Registrazione: UR Sede: COSENZA n: 2114 del 09/05/1990 (n. 6978.4/1990)	

### Situazione degli intestati dal 28/03/1990

N.	DATI ANAGRAFICI	CODICE FISCALE	DIRITTI E ONERI REALI
1	LACANNA Antonio nato a AMENDOLARA il 11/01/1946	LCNNTN46A11A263X*	PER 1/2 fino al 19/04/1990
2	LACANNA Vincenzo nato a AMENDOLARA il 12/04/1941	LCNVCN41D12A263C*	PROPRIETARIO PER 1/2 fino al 19/04/1990
<b>DATI DERIVANTI DA</b>		ISTRUMENTO (ATTO PUBBLICO) del 28/03/1990 Voltura in atti dal 10/10/1995 Repertorio n.: 7017 Rogante: FALSETTI FRANCESCO Registrazione: Sede: COSENZA n: 1854 del 13/04/1990 (n. 5906.1/1990)	

### Situazione degli intestati dall'impianto meccanografico

N.	DATI ANAGRAFICI	CODICE FISCALE	DIRITTI E ONERI REALI
1	MICELI Giorgio nato a NOCARA il 09/06/1906	MCLGRG06H09F907C*	fino al 28/03/1990
<b>DATI DERIVANTI DA</b>		Impianto meccanografico del 16/04/1985	

Unità immobiliari n. 1

Tributi erariali: Euro 0,90



Direzione Provinciale di Cosenza  
Ufficio Provinciale - Territorio  
Servizi Catastali

## Visura storica per immobile

Situazione degli atti informatizzati dall'impianto meccanografico al 26/05/2017

Data: 26/05/2017 - Ora: 13.39.26

Fine

Visura n.: T193837 Pag: 3

Visura telematica

\* Codice Fiscale Validato in Anagrafe Tributaria

## Visura storica per immobile

Situazione degli atti informatizzati dall'impianto meccanografico al 26/05/2017

<b>Dati della richiesta</b>	<b>Comune di AMENDOLARA ( Codice: A263)</b>
<b>Catasto Terreni</b>	<b>Provincia di COSENZA</b> <b>Foglio: 67 Particella: 217</b>

### INTESTATO

1	LACANNA Antonio nato a AMENDOLARA il 11/01/1946	LCNNTN46A11A263X*	(1) Proprieta` per 1000/1000
---	---	-------------------	------------------------------

### Situazione dell'Immobile dal 12/12/2007

N.	DATI IDENTIFICATIVI			DATI CLASSAMENTO						DATI DERIVANTI DA
	Foglio	Particella	Sub	Porz	Qualità Classe	Superficie(m²)	Deduz	Reddito		
						ha are ca		Dominicale	Agrario	
1	67	217		AA	SEMINATIVO 2	40 00		Euro 9,30	Euro 4,13	Tabella di variazione del 12/12/2007 protocollo n. CS0572294 in atti dal 12/12/2007 TRASMISSIONE DATI AGEA AI SENSI DEL DL 3.10.2006 N.262 (n. 72068.1/2007)
				AB	ULIVETO 1	58 80		Euro 22,78	Euro 16,70	
<b>Notifica</b>				<b>Partita</b>						
<b>Annotazioni</b>				migliore precisazione di superficie - variazione culturale eseguita ai sensi del dl 3.10.2006 n. 262, convertito con modificazioni nella legge 24.11.2006 n. 286 (anno 2007) - qualita` dichiarata o parificata a coltura presente nel quadro tariffario del comune						

### Situazione dell'Immobile dal 12/05/2004

N.	DATI IDENTIFICATIVI			DATI CLASSAMENTO						DATI DERIVANTI DA
	Foglio	Particella	Sub	Porz	Qualità Classe	Superficie(m²)	Deduz	Reddito		
						ha are ca		Dominicale	Agrario	
1	67	217		-	ULIVETO 1	98 80		Euro 38,27	Euro 28,06	Tabella di variazione del 01/04/2004 protocollo n. CS0138329 in atti dal 12/05/2004 VARIAZIONE CULTURALE (n. 1944.1/2004)
<b>Notifica</b>				<b>Partita</b>						
<b>Annotazioni</b>				migliore precisazione di superficie						

## Visura storica per immobile

Situazione degli atti informatizzati dall'impianto meccanografico al 26/05/2017

### Situazione dell'Immobile dal 30/06/2003

N.	DATI IDENTIFICATIVI			DATI CLASSAMENTO					DATI DERIVANTI DA	
	Foglio	Particella	Sub	Porz	Qualità Classe	Superficie(m <sup>2</sup> )	Deduz	Reddito		
						ha are ca		Dominicale		Agrario
1	67	217		-	PASCOLO 1	98 80		Euro 5,10	Euro 2,55	Tabella di variazione del 30/06/2003 protocollo n. 312768 in atti dal 30/06/2003 (n. 353574.1/2001)
<b>Notifica</b>					<b>Partita</b>					
<b>Annotazioni</b>		variata di qualita' e classe giusta den. mod. 26a prot. n. 353574 del 07/11/2001 pende verifica per cambio coltura								

### Situazione dell'Immobile dal 30/10/1995

N.	DATI IDENTIFICATIVI			DATI CLASSAMENTO					DATI DERIVANTI DA	
	Foglio	Particella	Sub	Porz	Qualità Classe	Superficie(m <sup>2</sup> )	Deduz	Reddito		
						ha are ca		Dominicale		Agrario
1	67	217		-	BOSCO ALTO 2	98 80		Euro 1,53 L. 2.964	Euro 1,02 L. 1.976	VARIAZIONE D'UFFICIO in atti dal 30/10/1995 (n. 215.3/1995)
<b>Notifica</b>					<b>Partita</b>		3293			
<b>Annotazioni</b>		deriva dalla particella 2 fgl.67								

Sono stati inoltre variati i seguenti immobili:

- foglio 67 particella 2 - foglio 67 particella 213 - foglio 67 particella 214 - foglio 67 particella 215 - foglio 67 particella 216 - foglio 67 particella 218 - foglio 67 particella 219

L'intestazione alla data della richiesta deriva dai seguenti atti:

### Situazione degli intestati dal 30/10/1995

N.	DATI ANAGRAFICI	CODICE FISCALE	DIRITTI E ONERI REALI
1	LACANNA Antonio nato a AMENDOLARA il 11/01/1946	LCNNTN46A11A263X*	(1) Proprieta` per 1000/1000
<b>DATI DERIVANTI DA</b>		Variazione in atti dal 30/10/1995	

### Situazione dell'immobile che ha originato il precedente dal 05/06/1995

N.	DATI IDENTIFICATIVI			DATI CLASSAMENTO					DATI DERIVANTI DA	
	Foglio	Particella	Sub	Porz	Qualità Classe	Superficie(m <sup>2</sup> )	Deduz	Reddito		
						ha are ca		Dominicale		Agrario
1	67	2		-	BOSCO ALTO 2	12 30 70		L. 36.921	L. 24.614	FRAZIONAMENTO in atti dal 05/06/1995 (n. 6.1/1988)

## Visura storica per immobile

Visura n.: T194036 Pag: 3

Situazione degli atti informatizzati dall'impianto meccanografico al 26/05/2017

<b>Notifica</b>		<b>Partita</b>	2204		
-----------------	--	----------------	------	--	--

Sono stati inoltre variati i seguenti immobili:

- foglio 67 particella 123 - foglio 67 particella 124 - foglio 67 particella 125 - foglio 67 particella 155

### Situazione dell'Immobile dall'impianto meccanografico

N.	DATI IDENTIFICATIVI			DATI CLASSAMENTO					DATI DERIVANTI DA	
	Foglio	Particella	Sub	Porz	Qualità Classe	Superficie(m²)		Deduz		Reddito
						ha are ca			Dominicale	Agrario
1	67	2		-	BOSCO ALTO 2	14	69	20	L. 44.076	L. 29.384
<b>Impianto meccanografico del 16/04/1985</b>										
<b>Notifica</b>									<b>Partita</b>	2204

L'intestazione alla data della richiesta deriva dai seguenti atti:

### Situazione degli intestati dal 19/04/1990

N.	DATI ANAGRAFICI	CODICE FISCALE	DIRITTI E ONERI REALI
1	LACANNA Antonio nato a AMENDOLARA il 11/01/1946	LCNNTN46A11A263X*	(1) Proprieta` per 1000/1000
<b>DATI DERIVANTI DA</b>		ISTRUMENTO (ATTO PUBBLICO) del 19/04/1990 Voltura in atti dal 30/10/1995 Repertorio n.: 7149 Rogante: FRANCESCO FALSETTI Sede: MONTALTO UFFUGO Registrazione: UR Sede: COSENZA n: 2114 del 09/05/1990 (n. 6978.4/1990)	

### Situazione degli intestati dal 28/03/1990

N.	DATI ANAGRAFICI	CODICE FISCALE	DIRITTI E ONERI REALI
1	LACANNA Antonio nato a AMENDOLARA il 11/01/1946	LCNNTN46A11A263X*	PER 1/2 fino al 19/04/1990
2	LACANNA Vincenzo nato a AMENDOLARA il 12/04/1941	LCNVCN41D12A263C*	PROPRIETARIO PER 1/2 fino al 19/04/1990
<b>DATI DERIVANTI DA</b>		ISTRUMENTO (ATTO PUBBLICO) del 28/03/1990 Voltura in atti dal 10/10/1995 Repertorio n.: 7017 Rogante: FALSETTI FRANCESCO Registrazione: Sede: COSENZA n: 1854 del 13/04/1990 (n. 5906.1/1990)	

### Situazione degli intestati dall'impianto meccanografico

N.	DATI ANAGRAFICI	CODICE FISCALE	DIRITTI E ONERI REALI
1	MICELI Giorgio nato a NOCARA il 09/06/1906	MCLGRG06H09F907C*	fino al 28/03/1990
<b>DATI DERIVANTI DA</b>		Impianto meccanografico del 16/04/1985	

Unità immobiliari n. 1

Tributi erariali: Euro 0,90



Direzione Provinciale di Cosenza  
Ufficio Provinciale - Territorio  
Servizi Catastali

## Visura storica per immobile

Situazione degli atti informatizzati dall'impianto meccanografico al 26/05/2017

Data: 26/05/2017 - Ora: 13.40.19

Fine

Visura n.: T194036 Pag: 4

Visura telematica

\* Codice Fiscale Validato in Anagrafe Tributaria



DITTA 426

## Visura per immobile

### Situazione degli atti informatizzati al 22/02/2013

<b>Dati della richiesta</b>	<b>Comune di AMENDOLARA ( Codice: A263)</b>
	<b>Provincia di COSENZA</b>
<b>Catasto Terreni</b>	<b>Foglio: 21 Particella: 9</b>

#### Immobile

N.	DATI IDENTIFICATIVI			DATI CLASSAMENTO					DATI DERIVANTI DA	
	Foglio	Particella	Sub	Porz	Qualità Classe	Superficie(m²) ha are ca	Deduz	Reddito		
								Dominicale	Agrario	
1	21	9		-	FU D ACCERT	00 16				<b>Tabella di variazione del 04/03/2008 n . 3962 .1/2008 in atti dal 04/03/2008 (protocollo n . CS0103619) BONIFICA IDENTIFICATIVO CATASTALE</b>
<b>Notifica</b>				<b>Partita</b>						
<b>Annotazioni</b>				si ricost. la destinazione precedente per err. di mecc. con vam. giusta p.ta 754						

#### INTESTATO

N.	DATI ANAGRAFICI	CODICE FISCALE	DIRITTI E ONERI REALI
1	SOCIETA` PER FORZE IDRAULICHE DELLA SILA		(1) Proprieta`

Unità immobiliari n. 1

Tributi erariali: Euro 0,90

Visura telematica

# Visura per immobile

## Situazione degli atti informatizzati al 22/02/2013

<b>Dati della richiesta</b>	<b>Comune di AMENDOLARA ( Codice: A263)</b>
	<b>Provincia di COSENZA</b>
<b>Catasto Terreni</b>	<b>Foglio: 56 Particella: 4</b>

### Immobile

N.	DATI IDENTIFICATIVI			DATI CLASSAMENTO					DATI DERIVANTI DA	
	Foglio	Particella	Sub	Porz	Qualità Classe	Superficie(m <sup>2</sup> ) ha are ca	Deduz	Reddito		
								Dominicale	Agrario	
1	56	4		-	FU D ACCERT	00 16				<b>Tabella di variazione del 18/03/2008 n . 5661 .1/2008 in atti dal 18/03/2008 (protocollo n . CS0129319) BONIFICA IDENTIFICATIVO CATASTALE</b>
<b>Notifica</b>				<b>Partita</b>						
<b>Annotazioni</b>				si ricost. la destinazione precedente per err. di mecc. con vam. giusta p.ta 754						

### INTESTATO

N.	DATI ANAGRAFICI	CODICE FISCALE	DIRITTI E ONERI REALI
1	SOCIETA` PER FORZE IDRAULICHE DELLA SILA		(1) Proprieta` per 1000/1000

Unità immobiliari n. 1

Tributi erariali: Euro 0,90

Visura telematica

## Visura per immobile

### Situazione degli atti informatizzati al 31/05/2013

<b>Dati della richiesta</b>	<b>Comune di AMENDOLARA ( Codice: A263)</b>
	<b>Provincia di COSENZA</b>
<b>Catasto Terreni</b>	<b>Foglio: 65 Particella: 5</b>

#### Immobile

N.	DATI IDENTIFICATIVI			DATI CLASSAMENTO					DATI DERIVANTI DA	
	Foglio	Particella	Sub	Porz	Qualità Classe	Superficie(m²) ha are ca	Deduz	Reddito		
								Dominicale	Agrario	
1	65	5		-	FU D ACCERT	00 17				<b>Tabella di variazione del 14/03/2008 n . 5362 .1/2008 in atti dal 14/03/2008 (protocollo n . CS0124733) BONIFICA IDENTIFICATIVO CATASTALE</b>
<b>Notifica</b>				<b>Partita</b>						
<b>Annotazioni</b>				si ricost. la destinazione precedente per err. di mecc. con vam. giusta p.ta 754						

#### INTESTATO

N.	DATI ANAGRAFICI	CODICE FISCALE	DIRITTI E ONERI REALI
1	SOCIETA` PER FORZE IDRAULICHE DELLA SILA		(1) Proprieta` per 1000/1000

Unità immobiliari n. 1

Tributi erariali: Euro 0,90

Visura telematica

## Visura per immobile

### Situazione degli atti informatizzati al 31/05/2013

<b>Dati della richiesta</b>	<b>Comune di AMENDOLARA ( Codice: A263)</b>
	<b>Provincia di COSENZA</b>
<b>Catasto Terreni</b>	<b>Foglio: 65 Particella: 6</b>

#### Immobile

N.	DATI IDENTIFICATIVI			DATI CLASSAMENTO					DATI DERIVANTI DA	
	Foglio	Particella	Sub	Porz	Qualità Classe	Superficie(m²) ha are ca	Deduz	Reddito		
								Dominicale	Agrario	
1	65	6		-	FU D ACCERT	00 16				<b>Tabella di variazione del 14/03/2008 n . 5363 .1/2008 in atti dal 14/03/2008 (protocollo n . CS0124743) BONIFICA IDENTIFICATIVO CATASTALE</b>
<b>Notifica</b>				<b>Partita</b>						
<b>Annotazioni</b>				si ricost. la destinazione precedente per err. di mecc. con vam. giusta p.ta 754						

#### INTESTATO

N.	DATI ANAGRAFICI	CODICE FISCALE	DIRITTI E ONERI REALI
1	SOCIETA` PER FORZE IDRAULICHE DELLA SILA		(1) Proprieta` per 1000/1000

Unità immobiliari n. 1

Tributi erariali: Euro 0,90

Visura telematica

## Visura per immobile

### Situazione degli atti informatizzati al 12/02/2013

<b>Dati della richiesta</b>	<b>Comune di AMENDOLARA ( Codice: A263)</b>
	<b>Provincia di COSENZA</b>
<b>Catasto Terreni</b>	<b>Foglio: 67 Particella: 5</b>

#### Immobile

N.	DATI IDENTIFICATIVI			DATI CLASSAMENTO					DATI DERIVANTI DA	
	Foglio	Particella	Sub	Porz	Qualità Classe	Superficie(m²) ha are ca	Deduz	Reddito		
								Dominicale	Agrario	
1	67	5		-	FU D ACCERT	00 16				Tabella di variazione del 14/03/2008 n . 5368 .1/2008 in atti dal 14/03/2008 (protocollo n . CS0124848) BONIFICA IDENTIFICATIVO CATASTALE
<b>Notifica</b>				<b>Partita</b>						
<b>Annotazioni</b>				si ricost. la destinazione precedente per err. di mecc. con vam. giusta p.ta 754						

#### INTESTATO

N.	DATI ANAGRAFICI	CODICE FISCALE	DIRITTI E ONERI REALI
1	SOCIETA` PER FORZE IDRAULICHE DELLA SILA		(1) Proprieta` per 1000/1000

Unità immobiliari n. 1

Tributi erariali: Euro 0,90

Visura telematica

## Visura per immobile

### Situazione degli atti informatizzati al 13/06/2013

<b>Dati della richiesta</b>	<b>Comune di AMENDOLARA ( Codice: A263)</b>
	<b>Provincia di COSENZA</b>
<b>Catasto Terreni</b>	<b>Foglio: 55 Particella: 27</b>

#### Immobile

N.	DATI IDENTIFICATIVI			DATI CLASSAMENTO					DATI DERIVANTI DA	
	Foglio	Particella	Sub	Porz	Qualità Classe	Superficie(m²) ha are ca	Deduz	Reddito		
								Dominicale	Agrario	
1	55	27		-	FU D ACCERT	00 17				<b>Tabella di variazione del 13/03/2008 n . 5157 .1/2008 in atti dal 13/03/2008 (protocollo n . CS0121638) BONIFICA IDENTIFICATIVO CATASTALE</b>
<b>Notifica</b>				<b>Partita</b>						
<b>Annotazioni</b>				si ricost. la destinazione precedente per err. di mecc. con vam. giusta p.ta 754						

#### INTESTATO

N.	DATI ANAGRAFICI	CODICE FISCALE	DIRITTI E ONERI REALI
1	SOCIETA` PER FORZE IDRAULICHE DELLA SILA		(1) Proprieta` per 1000/1000

Unità immobiliari n. 1

Tributi erariali: Euro 0,90

Visura telematica

# Visura per immobile

## Situazione degli atti informatizzati al 31/07/2014

<b>Dati della richiesta</b>	<b>Comune di AMENDOLARA ( Codice: A263)</b>
	<b>Provincia di COSENZA</b>
<b>Catasto Terreni</b>	<b>Foglio: 64 Particella: 10</b>

### Immobile

N.	DATI IDENTIFICATIVI			DATI CLASSAMENTO					DATI DERIVANTI DA	
	Foglio	Particella	Sub	Porz	Qualità Classe	Superficie(m²) ha are ca	Deduz	Reddito		
								Dominicale	Agrario	
<b>1</b>	<b>64</b>	<b>10</b>		-	<b>FU D ACCERT</b>	<b>00 18</b>				<b>Tabella di variazione del 14/03/2008 n . 5360 .1/2008 in atti dal 14/03/2008 (protocollo n . CS0124676) BONIFICA IDENTIFICATIVO CATASTALE</b>
<b>Notifica</b>				<b>Partita</b>						
<b>Annotazioni</b>				si ricost. la destinazione precedente per err. di mecc. con vam. giusta p.ta 754						

### INTESTATO

N.	DATI ANAGRAFICI	CODICE FISCALE	DIRITTI E ONERI REALI
1	SOCIETA` PER FORZE IDRAULICHE DELLA SILA		(1) Proprieta` per 1000/1000

Unità immobiliari n. 1

Tributi erariali: Euro 0,90

Visura telematica



## Visura per immobile

### Situazione degli atti informatizzati al 26/05/2017

<b>Dati della richiesta</b>	<b>Comune di AMENDOLARA ( Codice: A263)</b>
	<b>Provincia di COSENZA</b>
<b>Catasto Terreni</b>	<b>Foglio: 55 Particella: 23</b>

#### Immobile

N.	DATI IDENTIFICATIVI			DATI CLASSAMENTO					DATI DERIVANTI DA	
	Foglio	Particella	Sub	Porz	Qualità Classe	Superficie(m <sup>2</sup> ) ha are ca	Deduz	Reddito		
								Dominicale	Agrario	
1	55	23		-	FU D ACCERT	00 24				Tabella di variazione del 13/03/2008 protocollo n. CS0121604 in atti dal 13/03/2008 BONIFICA IDENTIFICATIVO CATASTALE (n. 5152.1/2008)
<b>Notifica</b>				<b>Partita</b>						
<b>Annotazioni</b>				si ricost. la destinazione precedente per err. di mecc. con vam. giusta p.ta 754						

#### INTESTATO

N.	DATI ANAGRAFICI	CODICE FISCALE	DIRITTI E ONERI REALI
1	SOCIETA` PER FORZE IDRAULICHE DELLA SILA		(1) Proprieta` per 1000/1000

Unità immobiliari n. 1

Tributi erariali: Euro 0,90

Visura telematica

\* Codice Fiscale Validato in Anagrafe Tributaria

DITTA 427

## Visura per immobile

### Situazione degli atti informatizzati al 30/10/2012

<b>Dati della richiesta</b>	<b>Comune di AMENDOLARA ( Codice: A263)</b>
	<b>Provincia di COSENZA</b>
<b>Catasto Terreni</b>	<b>Foglio: 64 Particella: 13</b>

#### Immobile

N.	DATI IDENTIFICATIVI			DATI CLASSAMENTO						DATI DERIVANTI DA			
	Foglio	Particella	Sub	Porz	Qualità Classe		Superficie(m²)		Deduz		Reddito		
							ha	are			ca	Dominicale	Agrario
<b>1</b>	<b>64</b>	<b>13</b>		AA	<b>SEMINATIVO</b>	<b>2</b>	<b>1</b>	<b>43</b>	<b>00</b>		<b>Euro 33,23</b>	<b>Euro 14,77</b>	<b>Tabella di variazione del 07/03/2007 n . 8592 .1/2007 in atti dal 07/03/2007 (protocollo n . CS0085539)</b> <b>TRASMISSIONE DATI AI SENSI DEL DECRETO 262 DEL 3 OTTOBRE 2006</b>
				AB	<b>BOSCO ALTO</b>	<b>1</b>	<b>4</b>	<b>45</b>	<b>00</b>		<b>Euro 29,88</b>	<b>Euro 13,79</b>	
<b>Notifica</b>				<b>Partita</b>									
<b>Annotazioni</b>				variazione colturale ex d.l. n. 262/06 - qualità dichiarata o parificata a coltura presente nel quadro tariffario									

#### INTESTATO

N.	DATI ANAGRAFICI	CODICE FISCALE	DIRITTI E ONERI REALI
1	SISCI Pasquale nato a COSENZA il 04/12/1944	SSCPQL44T04D086A*	(1) Proprietà per 1/1
<b>DATI DERIVANTI DA</b>		ISTRUMENTO (ATTO PUBBLICO) del 27/07/1981 Voltura n . 5030 .1/2004 in atti dal 21/04/2004 (protocollo n . CS0112649) Repertorio n .: 38548 Rogante: MARIA FERRARI Sede: CASTROVILLARI Registrazione: PU Sede: CASTROVILLARI Volume: 146 n: 1049 del 03/08/1981 DONAZIONE	

Unità immobiliari n. 1

Tributi erariali: Euro 0,90

Visura telematica

## Visura per immobile

### Situazione degli atti informatizzati al 23/11/2012

<b>Dati della richiesta</b>	<b>Comune di AMENDOLARA ( Codice: A263)</b>
	<b>Provincia di COSENZA</b>
<b>Catasto Terreni</b>	<b>Foglio: 64 Particella: 18</b>

#### Immobile

N.	DATI IDENTIFICATIVI			DATI CLASSAMENTO					DATI DERIVANTI DA	
	Foglio	Particella	Sub	Porz	Qualità Classe	Superficie(m <sup>2</sup> )	Deduz	Reddito		
						ha are ca			Dominicale	Agrario
<b>1</b>	<b>64</b>	<b>18</b>		-	<b>SEMINATIVO 4</b>	<b>72 00</b>		<b>Euro 5,58</b> <b>L. 10.800</b>	<b>Euro 3,72</b> <b>L. 7.200</b>	<b>FRAZIONAMENTO n. 238181 in atti dal 22/02/1991</b>
<b>Notifica</b>					<b>Partita</b>					

#### INTESTATO

N.	DATI ANAGRAFICI	CODICE FISCALE	DIRITTI E ONERI REALI
1	SISCI Pasquale nato a COSENZA il 04/12/1944	SSCPQL44T04D086A*	(1) Proprieta` per 1/1
<b>DATI DERIVANTI DA</b>		ISTRUMENTO (ATTO PUBBLICO) del 27/07/1981 Voltura n . 5030 .1/2004 in atti dal 21/04/2004 (protocollo n . CS0112649) Repertorio n .: 38548 Rogante: MARIA FERRARI Sede: CASTROVILLARI Registrazione: PU Sede: CASTROVILLARI Volume: 146 n: 1049 del 03/08/1981 DONAZIONE	

Unità immobiliari n. 1

Tributi erariali: Euro 0,90

Visura telematica

DITTA 428

## Visura per immobile

### Situazione degli atti informatizzati al 31/05/2013

<b>Dati della richiesta</b>	<b>Comune di AMENDOLARA ( Codice: A263)</b>
	<b>Provincia di COSENZA</b>
<b>Catasto Terreni</b>	<b>Foglio: 64 Particella: 72</b>

#### Immobile

N.	DATI IDENTIFICATIVI			DATI CLASSAMENTO						DATI DERIVANTI DA
	Foglio	Particella	Sub	Porz	Qualità Classe	Superficie(m <sup>2</sup> ) ha are ca	Deduz	Reddito		
1	64	72		-	SEMINATIVO 2	76 84		Euro 17,86	Euro 7,94	<b>FRAZIONAMENTO del 18/11/2003 n . 4990 .1/2003 in atti dal 18/11/2003 (protocollo n . CS0456501)</b>
<b>Notifica</b>				<b>Partita</b>						

#### INTESTATO

N.	DATI ANAGRAFICI	CODICE FISCALE	DIRITTI E ONERI REALI
1	SISCI Rachele nata a COSENZA il 13/12/1939	SSCRHL39T53D086T*	(1) Proprieta` per 1000/1000

Unità immobiliari n. 1

Tributi erariali: Euro 0,90

Visura telematica

DITTA 429

## Visura per immobile

### Situazione degli atti informatizzati al 31/05/2013

<b>Dati della richiesta</b>	<b>Comune di AMENDOLARA ( Codice: A263)</b>
	<b>Provincia di COSENZA</b>
<b>Catasto Terreni</b>	<b>Foglio: 64 Particella: 57</b>

#### Immobile

N.	DATI IDENTIFICATIVI			DATI CLASSAMENTO					DATI DERIVANTI DA			
	Foglio	Particella	Sub	Porz	Qualità Classe	Superficie(m²)		Deduz		Reddito		
						ha	are			ca	Dominicale	Agrario
<b>1</b>	<b>64</b>	<b>57</b>		-	<b>SEMINATIVO 2</b>	<b>2</b>	<b>25</b>	<b>50</b>		<b>Euro 52,41</b> <b>L. 101.475</b>	<b>Euro 23,29</b> <b>L. 45.100</b>	<b>TIPO MAPPALE del 14/12/1995 n . 5580 .1/1995 in atti dal 14/12/1995</b>
<b>Notifica</b>				<b>Partita</b>								

#### INTESTATI

N.	DATI ANAGRAFICI	CODICE FISCALE	DIRITTI E ONERI REALI
1	ROUSSOU Cristina Vittoria nata in GRECIA il 26/02/1949	RSSCST49B66Z115T*	(1) Proprieta` per 1/3
2	SISCI Luigi nato a TARANTO il 11/05/1973	SSCLGU73E11L049S*	(1) Proprieta` per 1/3
3	SISCI Mariangela nata a MANTOVA il 16/10/1969	SSCMNG69R56E897S*	(1) Proprieta` per 1/3
<b>DATI DERIVANTI DA</b>		DENUNZIA (NEI PASSAGGI PER CAUSA DI MORTE) del 10/05/2007 n . 11979 .1/2008 in atti dal 05/06/2008 (protocollo n . CS0250803) Registrazione: UU Sede: TARANTO	
		Volume: 2008 n: 509 del 10/04/2008 SUCCESSIONE DI SISCI PASQUALE	

Unità immobiliari n. 1

Tributi erariali: Euro 0,90

Visura telematica



DITTA 430

## Visura per immobile

### Situazione degli atti informatizzati al 31/05/2013

<b>Dati della richiesta</b>	<b>Comune di AMENDOLARA ( Codice: A263)</b>
	<b>Provincia di COSENZA</b>
<b>Catasto Terreni</b>	<b>Foglio: 64 Particella: 11</b>

#### Immobile

N.	DATI IDENTIFICATIVI			DATI CLASSAMENTO					DATI DERIVANTI DA	
	Foglio	Particella	Sub	Porz	Qualità Classe	Superficie(m²)	Deduz	Reddito		
						ha are ca		Dominicale		Agrario
<b>1</b>	<b>64</b>	<b>11</b>		-	<b>FABB RURALE</b>	<b>02 40</b>				<b>Impianto meccanografico del 16/04/1985</b>
<b>Notifica</b>					<b>Partita</b>					

#### INTESTATI

N.	DATI ANAGRAFICI	CODICE FISCALE	DIRITTI E ONERI REALI
1	GRECO Gabriella nata a TARANTO il 20/02/1973	GRCGRL73B60L049W	(1) Proprieta` per 1/2
2	GRECO Gianluigi nato a TARANTO il 23/02/1972	GRCGLG72B23L049O	(1) Proprieta` per 1/2
<b>DATI DERIVANTI DA</b>		ISTRUMENTO (ATTO PUBBLICO) del 04/02/2013 Nota presentata con Modello Unico n . 2469 .1/2013 in atti dal 08/02/2013 Repertorio n .: 95842 Rogante: SPEZZANO GIUSEPPE Sede: CORIGLIANO CALABRO Registrazione: Sede: DONAZIONE ACCETTATA	

Unità immobiliari n. 1

Tributi erariali: Euro 0,90

Visura telematica

# Visura per immobile

## Situazione degli atti informatizzati al 31/05/2013

<b>Dati della richiesta</b>	<b>Comune di AMENDOLARA ( Codice: A263)</b>
	<b>Provincia di COSENZA</b>
<b>Catasto Terreni</b>	<b>Foglio: 64 Particella: 12</b>

### Immobile

N.	DATI IDENTIFICATIVI			DATI CLASSAMENTO					DATI DERIVANTI DA	
	Foglio	Particella	Sub	Porz	Qualità Classe	Superficie(m²)	Deduz	Reddito		
						ha are ca		Dominicale		Agrario
<b>1</b>	<b>64</b>	<b>12</b>		-	<b>SEMINATIVO 2</b>	<b>1 90 00</b>		<b>Euro 44,16</b> <b>L. 85.500</b>	<b>Euro 19,63</b> <b>L. 38.000</b>	<b>FRAZIONAMENTO n. 88 in atti dal 22/02/1991</b>
<b>Notifica</b>					<b>Partita</b>					

### INTESTATI

N.	DATI ANAGRAFICI	CODICE FISCALE	DIRITTI E ONERI REALI
1	GRECO Gabriella nata a TARANTO il 20/02/1973	GRCGRL73B60L049W	(1) Proprieta` per 1/2
2	GRECO Gianluigi nato a TARANTO il 23/02/1972	GRCGLG72B23L049O	(1) Proprieta` per 1/2
<b>DATI DERIVANTI DA</b>		ISTRUMENTO (ATTO PUBBLICO) del 04/02/2013 Nota presentata con Modello Unico n . 2469 .1/2013 in atti dal 08/02/2013 Repertorio n .: 95842 Rogante: SPEZZANO GIUSEPPE Sede: CORIGLIANO CALABRO Registrazione: Sede: DONAZIONE ACCETTATA	

Unità immobiliari n. 1

Tributi erariali: Euro 0,90

Visura telematica

# Visura per immobile

## Situazione degli atti informatizzati al 31/07/2014

<b>Dati della richiesta</b>	<b>Comune di AMENDOLARA ( Codice: A263)</b>
	<b>Provincia di COSENZA</b>
<b>Catasto Terreni</b>	<b>Foglio: 64 Particella: 9</b>

### Immobile

N.	DATI IDENTIFICATIVI			DATI CLASSAMENTO					DATI DERIVANTI DA	
	Foglio	Particella	Sub	Porz	Qualità Classe	Superficie(m²)	Deduz	Reddito		
						ha are ca		Dominicale		Agrario
<b>1</b>	<b>64</b>	<b>9</b>		-	<b>BOSCO ALTO 1</b>	<b>59 50</b>		<b>Euro 3,99</b> <b>L. 7.735</b>	<b>Euro 1,84</b> <b>L. 3.570</b>	<b>Impianto meccanografico del 16/04/1985</b>
<b>Notifica</b>					<b>Partita</b>					

### INTESTATI

N.	DATI ANAGRAFICI	CODICE FISCALE	DIRITTI E ONERI REALI
1	GRECO Gabriella nata a TARANTO il 20/02/1973	GRCGRL73B60L049W*	(1) Proprieta` per 1/2
2	GRECO Gianluigi nato a TARANTO il 23/02/1972	GRCGLG72B23L049O*	(1) Proprieta` per 1/2
<b>DATI DERIVANTI DA</b>		ISTRUMENTO (ATTO PUBBLICO) del 04/02/2013 Nota presentata con Modello Unico n . 2469 .1/2013 in atti dal 08/02/2013 Repertorio n .: 95842 Rogante: SPEZZANO GIUSEPPE Sede: CORIGLIANO CALABRO Registrazione: Sede: DONAZIONE ACCETTATA (Passaggi intermedi da esaminare)	

Unità immobiliari n. 1

Tributi erariali: Euro 0,90

Visura telematica

# Visura per immobile

## Situazione degli atti informatizzati al 08/07/2014

<b>Dati della richiesta</b>	<b>Comune di AMENDOLARA ( Codice: A263)</b>
	<b>Provincia di COSENZA</b>
<b>Catasto Terreni</b>	<b>Foglio: 64 Particella: 27</b>

### Immobile

N.	DATI IDENTIFICATIVI			DATI CLASSAMENTO					DATI DERIVANTI DA			
	Foglio	Particella	Sub	Porz	Qualità Classe	Superficie(m²)		Deduz		Reddito		
						ha	are ca			Dominicale	Agrario	
<b>1</b>	<b>64</b>	<b>27</b>		-	<b>BOSCO ALTO 2</b>	<b>2</b>	<b>49</b>	<b>00</b>		<b>Euro 3,86</b> <b>L. 7.470</b>	<b>Euro 2,57</b> <b>L. 4.980</b>	<b>FRAZIONAMENTO n. 88 in atti dal 22/02/1991</b>
<b>Notifica</b>					<b>Partita</b>							

### INTESTATI

N.	DATI ANAGRAFICI	CODICE FISCALE	DIRITTI E ONERI REALI
1	GRECO Gabriella nata a TARANTO il 20/02/1973	GRCGRL73B60L049W*	(1) Proprieta` per 1/2
2	GRECO Gianluigi nato a TARANTO il 23/02/1972	GRCGLG72B23L049O*	(1) Proprieta` per 1/2
<b>DATI DERIVANTI DA</b>		ISTRUMENTO (ATTO PUBBLICO) del 04/02/2013 Nota presentata con Modello Unico n . 2469 .1/2013 in atti dal 08/02/2013 Repertorio n .: 95842 Rogante: SPEZZANO GIUSEPPE Sede: CORIGLIANO CALABRO Registrazione: Sede: DONAZIONE ACCETTATA	

Unità immobiliari n. 1

Tributi erariali: Euro 0,90

Visura telematica

DITTA 431

## Visura per immobile

### Situazione degli atti informatizzati al 30/10/2012

<b>Dati della richiesta</b>	<b>Comune di AMENDOLARA ( Codice: A263)</b>
	<b>Provincia di COSENZA</b>
<b>Catasto Terreni</b>	<b>Foglio: 55 Particella: 6</b>

#### Immobile

N.	DATI IDENTIFICATIVI			DATI CLASSAMENTO						DATI DERIVANTI DA				
	Foglio	Particella	Sub	Porz	Qualità Classe		Superficie(m²)			Deduz	Reddito			
							ha	are	ca		Dominicale	Agrario		
<b>1</b>	<b>55</b>	<b>6</b>		<b>A</b>	<b>PASC</b>	<b>2</b>	<b>16</b>	<b>44</b>	<b>80</b>		<b>Euro 16,99</b>	<b>Euro 8,49</b>	<b>REVISIONE DI ELEMENTI CENSUARI del 30/12/1995 n . 9039 .1/1990 in atti dal 09/01/1997 COME DA MODELLO 26</b>	
					<b>CESPUG</b>							<b>L. 32.896</b>		<b>L. 16.448</b>
				<b>B</b>	<b>SEMINATIVO</b>	<b>2</b>	<b>5</b>	<b>00</b>	<b>00</b>			<b>Euro 116,20</b>		<b>Euro 51,65</b>
				<b>C</b>	<b>SEMINATIVO</b>	<b>2</b>	<b>3</b>	<b>00</b>	<b>00</b>		<b>Euro 69,72</b>	<b>Euro 30,99</b>		
											<b>L. 135.000</b>	<b>L. 60.000</b>		

<b>Notifica</b>		<b>Partita</b>	
-----------------	--	----------------	--

#### INTESTATI

N.	DATI ANAGRAFICI	CODICE FISCALE	DIRITTI E ONERI REALI
1	ACCIARDI Anna nata a BARI il 08/09/1960	CCRNNA60P48A662L*	(1) Proprieta` per 1/9
2	ACCIARDI Franca Valentina Carla nata a AMENDOLARA il 09/03/1953	CCRFNC53C49A263C*	(1) Proprieta` per 1/9
3	ACCIARDI Maria Rita nata a BARI il 08/07/1950	CCRMRT50L48A662Q*	(1) Proprieta` per 1/9
4	CAMPAGNA Emanuella nata a SAN MARCO ARGENTANO il 05/08/1924	CMPMLL24M45H981X*	(1) Proprieta` per 6/9
<b>DATI DERIVANTI DA</b>		DENUNZIA (NEI PASSAGGI PER CAUSA DI MORTE) del 06/03/2008 n . 6547 .2/2009 in atti dal 30/03/2009 (protocollo n . CS0137022) Registrazione: UU Sede: AMENDOLARA	
		Volume: 291 n: 216 del 04/03/2009 DICHIARAZIONE DI SUCCESSIONE	

Unità immobiliari n. 1

Tributi erariali: Euro 0,90

Visura telematica

## Visura per immobile

### Situazione degli atti informatizzati al 30/10/2012

<b>Dati della richiesta</b>	<b>Comune di AMENDOLARA ( Codice: A263)</b>
	<b>Provincia di COSENZA</b>
<b>Catasto Terreni</b>	<b>Foglio: 65 Particella: 2</b>

#### Immobile

N.	DATI IDENTIFICATIVI			DATI CLASSAMENTO					DATI DERIVANTI DA	
	Foglio	Particella	Sub	Porz	Qualità Classe	Superficie(m <sup>2</sup> )	Deduz	Reddito		
						ha are ca			Dominicale	Agrario
<b>1</b>	<b>65</b>	<b>2</b>		-	<b>SEMINATIVO 4</b>	<b>21 00</b>		<b>Euro 1,63 L. 3.150</b>	<b>Euro 1,08 L. 2.100</b>	<b>Impianto meccanografico del 16/04/1985</b>
<b>Notifica</b>						<b>Partita</b>				

#### INTESTATI

N.	DATI ANAGRAFICI	CODICE FISCALE	DIRITTI E ONERI REALI
1	ACCIARDI Anna nata a BARI il 08/09/1960	CCRNNA60P48A662L*	(1) Proprieta` per 1/9
2	ACCIARDI Franca Valentina Carla nata a AMENDOLARA il 09/03/1953	CCRFNC53C49A263C*	(1) Proprieta` per 1/9
3	ACCIARDI Maria Rita nata a BARI il 08/07/1950	CCRMRT50L48A662Q*	(1) Proprieta` per 1/9
4	CAMPAGNA Emanuella nata a SAN MARCO ARGENTANO il 05/08/1924	CMPMLL24M45H981X*	(1) Proprieta` per 6/9
<b>DATI DERIVANTI DA</b>		DENUNZIA (NEI PASSAGGI PER CAUSA DI MORTE) del 06/03/2008 n . 6547 .2/2009 in atti dal 30/03/2009 (protocollo n . CS0137022) Registrazione: UU Sede: AMENDOLARA Volume: 291 n: 216 del 04/03/2009 DICHIARAZIONE DI SUCCESSIONE	

Unità immobiliari n. 1

Tributi erariali: Euro 0,90

Visura telematica



## Visura per immobile

### Situazione degli atti informatizzati al 30/10/2012

<b>Dati della richiesta</b>	<b>Comune di AMENDOLARA ( Codice: A263)</b>
	<b>Provincia di COSENZA</b>
<b>Catasto Terreni</b>	<b>Foglio: 65 Particella: 3</b>

#### Immobile

N.	DATI IDENTIFICATIVI			DATI CLASSAMENTO				DATI DERIVANTI DA		
	Foglio	Particella	Sub	Porz	Qualità Classe	Superficie(m²) ha are ca	Deduz	Reddito		
1	65	3		-	SEMINATIVO 4	68 70		Dominicale Euro 5,32 L. 10.305	Agrario Euro 3,55 L. 6.870	Impianto meccanografico del 16/04/1985
<b>Notifica</b>					<b>Partita</b>					

#### INTESTATI

N.	DATI ANAGRAFICI	CODICE FISCALE	DIRITTI E ONERI REALI
1	ACCIARDI Anna nata a BARI il 08/09/1960	CCRNNA60P48A662L*	(1) Proprieta` per 1/9
2	ACCIARDI Franca Valentina Carla nata a AMENDOLARA il 09/03/1953	CCRFNC53C49A263C*	(1) Proprieta` per 1/9
3	ACCIARDI Maria Rita nata a BARI il 08/07/1950	CCRMRT50L48A662Q*	(1) Proprieta` per 1/9
4	CAMPAGNA Emanuella nata a SAN MARCO ARGENTANO il 05/08/1924	CMPMLL24M45H981X*	(1) Proprieta` per 6/9
<b>DATI DERIVANTI DA</b>		DENUNZIA (NEI PASSAGGI PER CAUSA DI MORTE) del 06/03/2008 n . 6547 .2/2009 in atti dal 30/03/2009 (protocollo n . CS0137022) Registrazione: UU Sede: AMENDOLARA Volume: 291 n: 216 del 04/03/2009 DICHIARAZIONE DI SUCCESSIONE	

Unità immobiliari n. 1

Tributi erariali: Euro 0,90

Visura telematica

# Visura per immobile

## Situazione degli atti informatizzati al 31/05/2013

<b>Dati della richiesta</b>	<b>Comune di AMENDOLARA ( Codice: A263)</b>
	<b>Provincia di COSENZA</b>
<b>Catasto Terreni</b>	<b>Foglio: 65 Particella: 64</b>

### Immobile

N.	DATI IDENTIFICATIVI			DATI CLASSAMENTO					DATI DERIVANTI DA			
	Foglio	Particella	Sub	Porz	Qualità Classe	Superficie(m²)			Deduz	Reddito		
						ha	are	ca		Dominicale	Agrario	
1	65	64		-	SEMINATIVO 2	7	38	30		Euro 171,59	Euro 76,26	FRAZIONAMENTO del 16/04/2003 n . 7/A .1/1986 in atti dal 16/04/2003 (protocollo n . 198250) MOD .12 DEL 2003
<b>Notifica</b>				<b>Partita</b>								

### INTESTATI

N.	DATI ANAGRAFICI	CODICE FISCALE	DIRITTI E ONERI REALI
1	ACCIARDI Anna nata a BARI il 08/09/1960	CCRNNA60P48A662L*	(1) Proprieta` per 1/9
2	ACCIARDI Franca Valentina Carla nata a AMENDOLARA il 09/03/1953	CCRFNC53C49A263C*	(1) Proprieta` per 1/9
3	ACCIARDI Maria Rita nata a BARI il 08/07/1950	CCRMRT50L48A662Q*	(1) Proprieta` per 1/9
4	CAMPAGNA Emanuella nata a SAN MARCO ARGENTANO il 05/08/1924	CMPMLL24M45H981X*	(1) Proprieta` per 6/9
<b>DATI DERIVANTI DA</b>		DENUNZIA (NEI PASSAGGI PER CAUSA DI MORTE) del 06/03/2008 n . 6547 .2/2009 in atti dal 30/03/2009 (protocollo n . CS0137022) Registrazione: UU Sede: AMENDOLARA Volume: 291 n: 216 del 04/03/2009 DICHIARAZIONE DI SUCCESSIONE	

Unità immobiliari n. 1

Tributi erariali: Euro 0,90

Visura telematica

## Visura per immobile

### Situazione degli atti informatizzati al 30/10/2012

<b>Dati della richiesta</b>	<b>Comune di AMENDOLARA ( Codice: A263)</b>
	<b>Provincia di COSENZA</b>
<b>Catasto Terreni</b>	<b>Foglio: 65 Particella: 83</b>

#### Immobile

N.	DATI IDENTIFICATIVI			DATI CLASSAMENTO						DATI DERIVANTI DA			
	Foglio	Particella	Sub	Porz	Qualità Classe		Superficie(m <sup>2</sup> )			Deduz	Reddito		
							ha	are	ca		Dominicale	Agrario	
1	65	83		AA	BOSCO ALTO	2	11	43	13		Euro 17,71	Euro 11,81	<b>Tabella di variazione del 16/05/2011 n. 31 .1/2011 in atti dal 27/05/2011 (protocollo n. CS0166260)</b> <b>VARIAZIONE COLTURALE . DATA EFFICACIA 16 .05 .2011</b>
				AB	SEMINATIVO	3	12	00	00		Euro 185,92	Euro 92,96	
<b>Indirizzo</b>				CONTRADA TARIANNI									
<b>Notifica</b>								<b>Partita</b>					
<b>Annotazioni</b>				di immobile: migliore precisazione di superficie									

#### INTESTATI

N.	DATI ANAGRAFICI	CODICE FISCALE	DIRITTI E ONERI REALI
1	ACCIARDI Anna nata a BARI il 08/09/1960	CCRNNA60P48A662L*	(1) Proprieta` per 1/9
2	ACCIARDI Franca Valentina Carla nata a AMENDOLARA il 09/03/1953	CCRFNC53C49A263C*	(1) Proprieta` per 1/9
3	ACCIARDI Maria Rita nata a BARI il 08/07/1950	CCRMRT50L48A662Q*	(1) Proprieta` per 1/9
4	CAMPAGNA Emanuella nata a SAN MARCO ARGENTANO il 05/08/1924	CMPMLL24M45H981X*	(1) Proprieta` per 6/9

Unità immobiliari n. 1

Tributi erariali: Euro 0,90

Visura telematica

DITTA 432

## Visura storica per immobile

Situazione degli atti informatizzati dall'impianto meccanografico al 30/05/2017

<b>Dati della richiesta</b>	<b>Comune di AMENDOLARA ( Codice: A263)</b>
<b>Catasto Terreni</b>	<b>Provincia di COSENZA</b> <b>Foglio: 55 Particella: 25</b>

### INTESTATI

1	BLEFARI MELAZZI Anna nata a COSENZA il 24/11/1941	BLFNNA41S64D086R*	(1) Proprieta` per 84/630
2	BLEFARI MELAZZI Melania nata a COSENZA il 18/08/1925	BLFMLN25M58D086C*	(1) Proprieta` per 84/630
3	BLEFARI MELAZZI Teofilo nato a COSENZA il 12/06/1947	BLFTFL47H12D086D*	(1) Proprieta` per 294/630
4	SCHNEIDER Roberto nato a ROMA il 21/01/1974	SCHRR74A21H501P*	(1) Proprieta` per 84/630
5	VALENTINI Giuliana nata a COSENZA il 02/02/1960	VLNGLN60B42D086L*	(1) Proprieta` per 28/630
6	VALENTINI Maria Lucia nata a COSENZA il 22/01/1965	VLNMLC65A62D086O*	(1) Proprieta` per 28/630
7	VALENTINI Rosa nata a COSENZA il 27/06/1967	VLNRSO67H67D086R*	(1) Proprieta` per 28/630

### Situazione dell'Immobile dal 12/12/2007

N.	DATI IDENTIFICATIVI			DATI CLASSAMENTO						DATI DERIVANTI DA			
	Foglio	Particella	Sub	Porz	Qualità Classe		Superficie(m²)		Deduz		Reddito		
							ha	are			ca	Dominicale	Agrario
1	55	25		AA	SEMINATIVO	2	8	00	00		Euro 185,92	Euro 82,63	Tabella di variazione del 12/12/2007 protocollo n. CS0572225 in atti dal 12/12/2007 TRASMISSIONE DATI AGEA AI SENSI DEL DL 3.10.2006 N.262 (n. 71999.1/2007)
				AB	ULIVETO	1	6	35	09		Euro 246,00	Euro 180,40	
<b>Notifica</b>				<b>Partita</b>									
<b>Annotazioni</b>				variazione culturale eseguita ai sensi del dl 3.10.2006 n. 262, convertito con modificazioni nella legge 24.11.2006 n. 286 (anno 2007) - qualità dichiarata o parificata a coltura presente nel quadro tariffario del comune									

## Visura storica per immobile

Situazione degli atti informatizzati dall'impianto meccanografico al 30/05/2017

### Situazione dell'Immobile dal 24/11/1990

N.	DATI IDENTIFICATIVI			DATI CLASSAMENTO						DATI DERIVANTI DA	
	Foglio	Particella	Sub	Porz	Qualità Classe	Superficie(m²)		Deduz	Reddito		
						ha	are ca		Dominicale		Agrario
1	55	25		-	ULIVETO 1	14	35 09		Euro 555,87 L. 1.076.318	Euro 407,64 L. 789.300	FRAZIONAMENTO del 24/11/1990 in atti dal 25/09/1995 MOD.51 F TP (n. 2929.901/1990)
<b>Notifica</b>						<b>Partita</b>		2913			

Sono stati inoltre variati i seguenti immobili:

- foglio 55 particella 36

### Situazione dell'Immobile dall'impianto meccanografico

N.	DATI IDENTIFICATIVI			DATI CLASSAMENTO						DATI DERIVANTI DA	
	Foglio	Particella	Sub	Porz	Qualità Classe	Superficie(m²)		Deduz	Reddito		
						ha	are ca		Dominicale		Agrario
1	55	25		-	ULIVETO 1	14	36 30		L. 1.077.225	L. 789.965	Impianto meccanografico del 16/04/1985
<b>Notifica</b>						<b>Partita</b>		1952			

L'intestazione alla data della richiesta deriva dai seguenti atti:

### Situazione degli intestati dal 02/06/2015

N.	DATI ANAGRAFICI	CODICE FISCALE	DIRITTI E ONERI REALI
1	BLEFARI MELAZZI Anna nata a COSENZA il 24/11/1941	BLFNNA41S64D086R*	(1) Proprieta` per 84/630
2	BLEFARI MELAZZI Melania nata a COSENZA il 18/08/1925	BLFMLN25M58D086C*	(1) Proprieta` per 84/630
3	BLEFARI MELAZZI Teofilo nato a COSENZA il 12/06/1947	BLFTFL47H12D086D*	(1) Proprieta` per 294/630
4	SCHNEIDER Roberto nato a ROMA il 21/01/1974	SCHRRT74A21H501P*	(1) Proprieta` per 84/630
5	VALENTINI Giuliana nata a COSENZA il 02/02/1960	VLNGLN60B42D086L*	(1) Proprieta` per 28/630
6	VALENTINI Maria Lucia nata a COSENZA il 22/01/1965	VLNMLC65A62D086O*	(1) Proprieta` per 28/630
7	VALENTINI Rosa nata a COSENZA il 27/06/1967	VLNRSO67H67D086R*	(1) Proprieta` per 28/630
<b>DATI DERIVANTI DA</b>		DENUNZIA (NEI PASSAGGI PER CAUSA DI MORTE) del 02/06/2015 protocollo n. CS0016491 in atti dal 08/02/2017 Rogante: VALENTINI Sede: ANCONA Registrazione: UU Sede: ANCONA Volume: 9990 n: 1964 del 09/11/2016 SUCCESSIONE INTESTATA (n. 2288.7/2017)	

### Situazione degli intestati dal 07/12/2013

N.	DATI ANAGRAFICI	CODICE FISCALE	DIRITTI E ONERI REALI
1	BLEFARI MELAZZI Anna nata a COSENZA il 24/11/1941	BLFNNA41S64D086R*	(1) Proprieta` per 84/630 fino al 02/06/2015
2	BLEFARI MELAZZI Franca nata a COSENZA il 09/10/1931	BLFFNC31R49D086P*	(1) Proprieta` per 84/630 fino al 02/06/2015

## Visura storica per immobile

Visura n.: T384830 Pag: 3

### Situazione degli atti informatizzati dall'impianto meccanografico al 30/05/2017

3	BLEFARI MELAZZI Melania nata a COSENZA il 18/08/1925	BLFMLN25M58D086C*	(1) Proprieta` per 84/630 fino al 02/06/2015
4	BLEFARI MELAZZI Teofilo nato a COSENZA il 12/06/1947	BLFTFL47H12D086D*	(1) Proprieta` per 294/630 fino al 02/06/2015
5	SCHNEIDER Roberto nato a ROMA il 21/01/1974	SCHRRT74A21H501P*	(1) Proprieta` per 84/630 fino al 02/06/2015
<b>DATI DERIVANTI DA</b>		RETTIFICA DI INTESTAZIONE ALL'ATTUALITA' del 07/12/2013 protocollo n. CS0098360 in atti dal 05/07/2016 Registrazione: UU Sede: ROMA Volume: 999 n: 5835 del 05/12/2014 RETT. INT. VOL.68552/2016 SUCC. IS.96873/16 (n. 10862.1/2016)	

#### Situazione degli intestati dal 07/12/2013

N.	DATI ANAGRAFICI	CODICE FISCALE	DIRITTI E ONERI REALI
1	SCHNEIDER Roberto nato a ROMA il 21/01/1974	SCHRRT74A21H501P*	(1) Proprieta` per 1/1 fino al 07/12/2013
<b>DATI DERIVANTI DA</b>		DENUNZIA (NEI PASSAGGI PER CAUSA DI MORTE) del 07/12/2013 protocollo n. CS0068552 in atti dal 12/05/2016 Rogante: BLEFARI MELAZZI Sede: ROMA Registrazione: UU Sede: ROMA Volume: 9990 n: 5835 del 05/12/2014 DENUNCIA SUCCESSIONE (n. 7577.1/2016)	

#### Situazione degli intestati dal 29/01/2008

N.	DATI ANAGRAFICI	CODICE FISCALE	DIRITTI E ONERI REALI
1	BLEFARI MELAZZI Anna nata a COSENZA il 24/11/1941	BLFNNA41S64D086R*	(1) Proprieta` per 84/630 fino al 07/12/2013
2	BLEFARI MELAZZI Franca nata a COSENZA il 09/10/1931	BLFFNC31R49D086P*	(1) Proprieta` per 84/630 fino al 07/12/2013
3	BLEFARI MELAZZI Maria nata a COSENZA il 12/09/1936	BLFMRA36P52D086T*	(1) Proprieta` per 84/630 fino al 07/12/2013
4	BLEFARI MELAZZI Melania nata a COSENZA il 18/08/1925	BLFMLN25M58D086C*	(1) Proprieta` per 84/630 fino al 07/12/2013
5	BLEFARI MELAZZI Teofilo nato a COSENZA il 12/06/1947	BLFTFL47H12D086D*	(1) Proprieta` per 294/630 fino al 07/12/2013
<b>DATI DERIVANTI DA</b>		RETTIFICA DI INTESTAZIONE ALL'ATTUALITA' del 29/01/2008 protocollo n. CS0045118 in atti dal 29/01/2008 Registrazione: Sede: RET. INT. ERR. IMP. MECC. IST. 43736/08 (n. 1811.1/2008)	

#### Situazione degli intestati dal 02/03/2005

N.	DATI ANAGRAFICI	CODICE FISCALE	DIRITTI E ONERI REALI
1	BLEFARI MELAZZI Anna nata a COSENZA il 24/11/1941	BLFNNA41S64D086R*	(1) Proprieta` per 1/5 fino al 29/01/2008
2	BLEFARI MELAZZI Franca nata a COSENZA il 09/10/1931	BLFFNC31R49D086P*	(1) Proprieta` per 1/5 fino al 29/01/2008
3	BLEFARI MELAZZI Maria nata a COSENZA il 12/09/1936	BLFMRA36P52D086T*	(1) Proprieta` per 1/5 fino al 29/01/2008
4	BLEFARI MELAZZI Melania nata a COSENZA il 18/08/1925	BLFMLN25M58D086C*	(1) Proprieta` per 1/5 fino al 29/01/2008
5	BLEFARI MELAZZI Teofilo nato a COSENZA il 12/06/1947	BLFTFL47H12D086D*	(1) Proprieta` per 1/5 fino al 29/01/2008
<b>DATI DERIVANTI DA</b>		DENUNZIA (NEI PASSAGGI PER CAUSA DI MORTE) del 02/03/2005 protocollo n. CS0181514 in atti dal 16/03/2007 Registrazione: UR Sede: ROMA Volume: 373 n: 90 del 02/03/2006 SUCCESSIONE (n. 4674.1/2007)	

#### Situazione degli intestati relativa ad atto del 08/04/1981 (antecedente all'impianto meccanografico)

N.	DATI ANAGRAFICI	CODICE FISCALE	DIRITTI E ONERI REALI
1	BLEFARI MELAZZI Anna nata a COSENZA il 24/11/1941	BLFNNA41S64D086R*	Comproprietario per 2/18 fino al 02/03/2005
2	BLEFARI MELAZZI Franca nata a COSENZA il 09/10/1931	BLFFNC31R49D086P*	Comproprietario per 2/18 fino al 02/03/2005
3	BLEFARI MELAZZI Maria nata a COSENZA il 12/09/1936	BLFMRA36P52D086T*	Comproprietario per 2/18 fino al 02/03/2005
4	BLEFARI MELAZZI Melania nata a COSENZA il 18/08/1925	BLFMLN25M58D086C*	(1) Proprieta` per 25/252 fino al 02/03/2005
5	BLEFARI MELAZZI Reofilo nato a COSENZA il 12/06/1947		Comproprietario per 127/252 PER 127/252 fino al 02/03/2005
6	BLEFARI MELAZZI Wanda nata a COSENZA il 03/03/1927	BLFWND27C43D086U*	Comproprietario per 2/18 fino al 02/03/2005
<b>DATI DERIVANTI DA</b>		DENUNZIA (NEI PASSAGGI PER CAUSA DI MORTE) del 08/04/1981 Voltura in atti dal 22/02/1991 Rogante: BLEFARI MELAZZI ME Sede: TREBISACCE Registrazione: UR Sede: COSENZA n: 124 del 08/10/1981 (n. 20482)	

## Visura storica per immobile

Situazione degli atti informatizzati dall'impianto meccanografico al 30/05/2017

### Situazione degli intestati dall'impianto meccanografico

N.	DATI ANAGRAFICI	CODICE FISCALE	DIRITTI E ONERI REALI
1	BLEFARI MELAZZI Anna nata a COSENZA il 24/11/1941	BLFNNA41S64D086R*	Comproprietario per 25/42 fino al 08/04/1981
2	BLEFARI MELAZZI Franca nata a COSENZA il 09/10/1931	BLFFNC31R49D086P*	Comproprietario per 25/42 fino al 08/04/1981
3	BLEFARI MELAZZI Luisa nata a COSENZA il 16/07/1924		Comproprietario per 25/42 fino al 08/04/1981
4	BLEFARI MELAZZI Maria nata a COSENZA il 12/09/1936	BLFMRA36P52D086T*	Comproprietario per 25/42 fino al 08/04/1981
5	BLEFARI MELAZZI Melania nata a COSENZA il 18/08/1925	BLFMLN25M58D086C*	Comproprietario per 25/42 fino al 08/04/1981
6	BLEFARI MELAZZI Teofilo nato a COSENZA il 12/06/1947	BLFTFL47H12D086D*	(1) Proprieta` per 17/42 fino al 08/04/1981
7	BLEFARI MELAZZI Wanda nata a COSENZA il 03/03/1927	BLFWND27C43D086U*	Comproprietario per 25/42 fino al 08/04/1981
<b>DATI DERIVANTI DA</b>		Impianto meccanografico del 16/04/1985	

Unità immobiliari n. 1

Tributi erariali: Euro 0,90

Visura telematica

\* Codice Fiscale Validato in Anagrafe Tributaria



## Visura storica per immobile

Visura n.: T384716 Pag: 1

Situazione degli atti informatizzati dall'impianto meccanografico al 30/05/2017

<b>Dati della richiesta</b>	<b>Comune di AMENDOLARA ( Codice: A263)</b>
<b>Catasto Terreni</b>	<b>Provincia di COSENZA</b> <b>Foglio: 55 Particella: 34</b>

### INTESTATI

1	BLEFARI MELAZZI Anna nata a COSENZA il 24/11/1941	BLFNNA41S64D086R*	(1) Proprieta` per 84/630
2	BLEFARI MELAZZI Melania nata a COSENZA il 18/08/1925	BLFMLN25M58D086C*	(1) Proprieta` per 84/630
3	BLEFARI MELAZZI Teofilo nato a COSENZA il 12/06/1947	BLFTFL47H12D086D*	(1) Proprieta` per 294/630
4	SCHNEIDER Roberto nato a ROMA il 21/01/1974	SCHRR74A21H501P*	(1) Proprieta` per 84/630
5	VALENTINI Giuliana nata a COSENZA il 02/02/1960	VLNGLN60B42D086L*	(1) Proprieta` per 28/630
6	VALENTINI Maria Lucia nata a COSENZA il 22/01/1965	VLNMLC65A62D086O*	(1) Proprieta` per 28/630
7	VALENTINI Rosa nata a COSENZA il 27/06/1967	VLNRSO67H67D086R*	(1) Proprieta` per 28/630

### Situazione dell'Immobile dal 24/11/1990

N.	DATI IDENTIFICATIVI			DATI CLASSAMENTO						DATI DERIVANTI DA			
	Foglio	Particella	Sub	Porz	Qualità Classe		Superficie(m²)		Deduz	Reddito			
							ha	are		ca	Dominicale		Agrario
1	55	34		-	PASC CESPUG	2	3	68	57		Euro 3,81 L. 7.371	Euro 1,90 L. 3.686	FRAZIONAMENTO del 24/11/1990 in atti dal 25/09/1995 MOD.51 F TP (n. 2929.900/1990)
Notifica					Partita		2913						

Sono stati inoltre variati i seguenti immobili:

- foglio 55 particella 24 - foglio 55 particella 35

L'intestazione alla data della richiesta deriva dai seguenti atti:

### Situazione degli intestati dal 02/06/2015

N.	DATI ANAGRAFICI	CODICE FISCALE	DIRITTI E ONERI REALI
1	BLEFARI MELAZZI Anna nata a COSENZA il 24/11/1941	BLFNNA41S64D086R*	(1) Proprieta` per 84/630
2	BLEFARI MELAZZI Melania nata a COSENZA il 18/08/1925	BLFMLN25M58D086C*	(1) Proprieta` per 84/630
3	BLEFARI MELAZZI Teofilo nato a COSENZA il 12/06/1947	BLFTFL47H12D086D*	(1) Proprieta` per 294/630
4	SCHNEIDER Roberto nato a ROMA il 21/01/1974	SCHRR74A21H501P*	(1) Proprieta` per 84/630
5	VALENTINI Giuliana nata a COSENZA il 02/02/1960	VLNGLN60B42D086L*	(1) Proprieta` per 28/630
6	VALENTINI Maria Lucia nata a COSENZA il 22/01/1965	VLNMLC65A62D086O*	(1) Proprieta` per 28/630
7	VALENTINI Rosa nata a COSENZA il 27/06/1967	VLNRSO67H67D086R*	(1) Proprieta` per 28/630

## Visura storica per immobile

Visura n.: T384716 Pag: 2

### Situazione degli atti informatizzati dall'impianto meccanografico al 30/05/2017

<b>DATI DERIVANTI DA</b>	DENUNZIA (NEI PASSAGGI PER CAUSA DI MORTE) del 02/06/2015 protocollo n. CS0016491 in atti dal 08/02/2017 Rogante: VALENTINI Sede: ANCONA Registrazione: UU Sede: ANCONA Volume: 9990 n: 1964 del 09/11/2016 SUCCESSIONE INTESTATA (n. 2288.7/2017)
--------------------------	--

#### Situazione degli intestati dal 07/12/2013

N.	DATI ANAGRAFICI	CODICE FISCALE	DIRITTI E ONERI REALI
1	BLEFARI MELAZZI Anna nata a COSENZA il 24/11/1941	BLFNNA41S64D086R*	(1) Proprieta` per 84/630 fino al 02/06/2015
2	BLEFARI MELAZZI Franca nata a COSENZA il 09/10/1931	BLFFNC31R49D086P*	(1) Proprieta` per 84/630 fino al 02/06/2015
3	BLEFARI MELAZZI Melania nata a COSENZA il 18/08/1925	BLFMLN25M58D086C*	(1) Proprieta` per 84/630 fino al 02/06/2015
4	BLEFARI MELAZZI Teofilo nato a COSENZA il 12/06/1947	BLFTFL47H12D086D*	(1) Proprieta` per 294/630 fino al 02/06/2015
5	SCHNEIDER Roberto nato a ROMA il 21/01/1974	SCHRRT74A21H501P*	(1) Proprieta` per 84/630 fino al 02/06/2015
<b>DATI DERIVANTI DA</b>	RETTIFICA DI INTESTAZIONE ALL'ATTUALITA' del 07/12/2013 protocollo n. CS0098360 in atti dal 05/07/2016 Registrazione: UU Sede: ROMA Volume: 999 n: 5835 del 05/12/2014 RETT. INT. VOL.68552/2016 SUCC. IS.96873/16 (n. 10862.1/2016)		

#### Situazione degli intestati dal 07/12/2013

N.	DATI ANAGRAFICI	CODICE FISCALE	DIRITTI E ONERI REALI
1	SCHNEIDER Roberto nato a ROMA il 21/01/1974	SCHRRT74A21H501P*	(1) Proprieta` per 1/1 fino al 07/12/2013
<b>DATI DERIVANTI DA</b>	DENUNZIA (NEI PASSAGGI PER CAUSA DI MORTE) del 07/12/2013 protocollo n. CS0068552 in atti dal 12/05/2016 Rogante: BLEFARI MELAZZI Sede: ROMA Registrazione: UU Sede: ROMA Volume: 9990 n: 5835 del 05/12/2014 DENUNCIA SUCCESSIONE (n. 7577.1/2016)		

#### Situazione degli intestati dal 29/01/2008

N.	DATI ANAGRAFICI	CODICE FISCALE	DIRITTI E ONERI REALI
1	BLEFARI MELAZZI Anna nata a COSENZA il 24/11/1941	BLFNNA41S64D086R*	(1) Proprieta` per 84/630 fino al 07/12/2013
2	BLEFARI MELAZZI Franca nata a COSENZA il 09/10/1931	BLFFNC31R49D086P*	(1) Proprieta` per 84/630 fino al 07/12/2013
3	BLEFARI MELAZZI Maria nata a COSENZA il 12/09/1936	BLFMRA36P52D086T*	(1) Proprieta` per 84/630 fino al 07/12/2013
4	BLEFARI MELAZZI Melania nata a COSENZA il 18/08/1925	BLFMLN25M58D086C*	(1) Proprieta` per 84/630 fino al 07/12/2013
5	BLEFARI MELAZZI Teofilo nato a COSENZA il 12/06/1947	BLFTFL47H12D086D*	(1) Proprieta` per 294/630 fino al 07/12/2013
<b>DATI DERIVANTI DA</b>	RETTIFICA DI INTESTAZIONE ALL'ATTUALITA' del 29/01/2008 protocollo n. CS0045118 in atti dal 29/01/2008 Registrazione: Sede: RET. INT. ERR. IMP. MECC. IST. 43736/08 (n. 1811.1/2008)		

#### Situazione degli intestati dal 02/03/2005

N.	DATI ANAGRAFICI	CODICE FISCALE	DIRITTI E ONERI REALI
1	BLEFARI MELAZZI Anna nata a COSENZA il 24/11/1941	BLFNNA41S64D086R*	(1) Proprieta` per 1/5 fino al 29/01/2008
2	BLEFARI MELAZZI Franca nata a COSENZA il 09/10/1931	BLFFNC31R49D086P*	(1) Proprieta` per 1/5 fino al 29/01/2008
3	BLEFARI MELAZZI Maria nata a COSENZA il 12/09/1936	BLFMRA36P52D086T*	(1) Proprieta` per 1/5 fino al 29/01/2008
4	BLEFARI MELAZZI Melania nata a COSENZA il 18/08/1925	BLFMLN25M58D086C*	(1) Proprieta` per 1/5 fino al 29/01/2008
5	BLEFARI MELAZZI Teofilo nato a COSENZA il 12/06/1947	BLFTFL47H12D086D*	(1) Proprieta` per 1/5 fino al 29/01/2008
<b>DATI DERIVANTI DA</b>	DENUNZIA (NEI PASSAGGI PER CAUSA DI MORTE) del 02/03/2005 protocollo n. CS0181514 in atti dal 16/03/2007 Registrazione: UR Sede: ROMA Volume: 373 n: 90 del 02/03/2006 SUCCESSIONE (n. 4674.1/2007)		

#### Situazione degli intestati dal 24/11/1990

N.	DATI ANAGRAFICI	CODICE FISCALE	DIRITTI E ONERI REALI
1	BLEFARI MELAZZI Anna nata a COSENZA il 24/11/1941	BLFNNA41S64D086R*	Comproprietario per 2/18 fino al 02/03/2005

## Visura storica per immobile

### Situazione degli atti informatizzati dall'impianto meccanografico al 30/05/2017

2	BLEFARI MELAZZI Franca nata a COSENZA il 09/10/1931	BLFFNC31R49D086P*	Comproprietario per 2/18 fino al 02/03/2005
3	BLEFARI MELAZZI Maria nata a COSENZA il 12/09/1936	BLFMRA36P52D086T*	Comproprietario per 2/18 fino al 02/03/2005
4	BLEFARI MELAZZI Melania nata a COSENZA il 18/08/1925	BLFMLN25M58D086C*	(1) Proprieta` per 25/252 fino al 02/03/2005
5	BLEFARI MELAZZI Reofilo nato a COSENZA il 12/06/1947		Comproprietario per 127/252 PER 127/252 fino al 02/03/2005
6	BLEFARI MELAZZI Wanda nata a COSENZA il 03/03/1927	BLFWND27C43D086U*	Comproprietario per 2/18 fino al 02/03/2005
<b>DATI DERIVANTI DA</b>		FRAZIONAMENTO del 24/11/1990 in atti dal 25/09/1995 Registrazione: MOD.51 F TP (n. 2929.900/1990)	

#### Situazione dell'immobile che ha originato il precedente dall'impianto meccanografico

N.	DATI IDENTIFICATIVI			DATI CLASSAMENTO					DATI DERIVANTI DA			
	Foglio	Particella	Sub	Porz	Qualità Classe	Superficie(m²)		Deduz		Reddito		
						ha	are ca			Dominicale	Agrario	
1	55	24		-	PASC CESPUG 2	10	57	90		L. 21.158	L. 10.579	Impianto meccanografico del 16/04/1985
<b>Notifica</b>					<b>Partita</b>	1952						

#### L'intestazione alla data della richiesta deriva dai seguenti atti:

#### Situazione degli intestati relativa ad atto del 08/04/1981 (antecedente all'impianto meccanografico)

N.	DATI ANAGRAFICI	CODICE FISCALE	DIRITTI E ONERI REALI
1	BLEFARI MELAZZI Anna nata a COSENZA il 24/11/1941	BLFNNA41S64D086R*	Comproprietario per 2/18 fino al 14/04/1992
2	BLEFARI MELAZZI Franca nata a COSENZA il 09/10/1931	BLFFNC31R49D086P*	Comproprietario per 2/18 fino al 14/04/1992
3	BLEFARI MELAZZI Maria nata a COSENZA il 12/09/1936	BLFMRA36P52D086T*	Comproprietario per 2/18 fino al 14/04/1992
4	BLEFARI MELAZZI Melania nata a COSENZA il 18/08/1925	BLFMLN25M58D086C*	PER 25/252 fino al 14/04/1992
5	BLEFARI MELAZZI Reofilo nato a COSENZA il 12/06/1947		PER 127/252 fino al 14/04/1992
6	BLEFARI MELAZZI Wanda nata a COSENZA il 03/03/1927	BLFWND27C43D086U*	Comproprietario per 2/18 fino al 14/04/1992
<b>DATI DERIVANTI DA</b>		DENUNZIA (NEI PASSAGGI PER CAUSA DI MORTE) del 08/04/1981 Voltura in atti dal 22/02/1991 Rogante: BLEFARI MELAZZI ME Sede: TREBISACCE Registrazione: UR Sede: COSENZA n: 124 del 08/10/1981 (n. 20482)	

#### Situazione degli intestati dall'impianto meccanografico

N.	DATI ANAGRAFICI	CODICE FISCALE	DIRITTI E ONERI REALI
1	BLEFARI MELAZZI Anna nata a COSENZA il 24/11/1941	BLFNNA41S64D086R*	Comproprietario per 25/42 fino al 08/04/1981
2	BLEFARI MELAZZI Franca nata a COSENZA il 09/10/1931	BLFFNC31R49D086P*	Comproprietario per 25/42 fino al 08/04/1981
3	BLEFARI MELAZZI Luisa nata a COSENZA il 16/07/1924		Comproprietario per 25/42 fino al 08/04/1981
4	BLEFARI MELAZZI Maria nata a COSENZA il 12/09/1936	BLFMRA36P52D086T*	Comproprietario per 25/42 fino al 08/04/1981
5	BLEFARI MELAZZI Melania nata a COSENZA il 18/08/1925	BLFMLN25M58D086C*	Comproprietario per 25/42 fino al 08/04/1981
6	BLEFARI MELAZZI Teofilo nato a COSENZA il 12/06/1947	BLFTFL47H12D086D*	(1) Proprieta` per 17/42 fino al 08/04/1981
7	BLEFARI MELAZZI Wanda nata a COSENZA il 03/03/1927	BLFWND27C43D086U*	Comproprietario per 25/42 fino al 08/04/1981
<b>DATI DERIVANTI DA</b>		Impianto meccanografico del 16/04/1985	

## Visura storica per immobile

Situazione degli atti informatizzati dall'impianto meccanografico al 30/05/2017

Unità immobiliari n. 1

Tributi erariali: Euro 0,90

Visura telematica

\* Codice Fiscale Validato in Anagrafe Tributaria

DITTA 433

## Visura per immobile

### Situazione degli atti informatizzati al 30/10/2012

<b>Dati della richiesta</b>	<b>Comune di AMENDOLARA ( Codice: A263)</b>
	<b>Provincia di COSENZA</b>
<b>Catasto Terreni</b>	<b>Foglio: 55 Particella: 21</b>

#### Immobile

N.	DATI IDENTIFICATIVI			DATI CLASSAMENTO					DATI DERIVANTI DA	
	Foglio	Particella	Sub	Porz	Qualità Classe	Superficie(m²) ha are ca	Deduz	Reddito		
1	55	21		-	<b>BOSCO ALTO 2</b>	<b>91 70</b>		<b>Euro 1,42</b>	<b>Euro 0,95</b>	<b>VARIAZIONE D'UFFICIO del 19/07/2002 n . 323 .1/2002 in atti dal 19/07/2002 (protocollo n . 232630) Istanza N . 223433/02</b>
<b>Notifica</b>				<b>Partita</b>						
<b>Annotazioni</b>				si varia la superficie per errore commesso nel passaggio dalla partita n. 1268 alla partita n. 1896						

#### INTESTATO

N.	DATI ANAGRAFICI	CODICE FISCALE	DIRITTI E ONERI REALI
1	D'ANGELO Anna Teresa nata a AMENDOLARA il 09/07/1966	DNGNTR66L49A263R*	(1) Proprieta` per 1/I PIENA PROPRIETA` bene personale
<b>DATI DERIVANTI DA</b>		ISTRUMENTO (ATTO PUBBLICO) del 12/04/2005 Voltura n . 13475 .1/2005 in atti dal 27/05/2005 (protocollo n . CS0144589) Repertorio n .: 61262 Rogante: NOT .LAURITO Sede: TREBISACCE Registrazione: UR Sede: AMENDOLARA n: 94 del 04/05/2005 DONAZIONI	

Unità immobiliari n. 1

Tributi erariali: Euro 0,90

Visura telematica

DITTA 434

## Visura per immobile

### Situazione degli atti informatizzati al 26/07/2012

<b>Dati della richiesta</b>	<b>Comune di AMENDOLARA ( Codice: A263)</b>
	<b>Provincia di COSENZA</b>
<b>Catasto Terreni</b>	<b>Foglio: 55 Particella: 22</b>

**Immobile**

N.	DATI IDENTIFICATIVI			DATI CLASSAMENTO					DATI DERIVANTI DA			
	Foglio	Particella	Sub	Porz	Qualità Classe	Superficie(m²)		Deduz		Reddito		
						ha	are ca			Dominicale	Agrario	
1	55	22		-	BOSCO ALTO 2	1	28	30		Euro 1,99 L. 3.849	Euro 1,33 L. 2.566	Impianto meccanografico del 16/04/1985
<b>Notifica</b>					<b>Partita</b>							

**INTESTATO**

N.	DATI ANAGRAFICI	CODICE FISCALE	DIRITTI E ONERI REALI
1	MORTORO Barbara nata a AMENDOLARA il 07/01/1971	MRTBBR71A47A263V*	(1) Proprieta` per 1/1 bene personale
<b>DATI DERIVANTI DA</b>		ISTRUMENTO (ATTO PUBBLICO) del 11/10/2011 Nota presentata con Modello Unico n . 20697 .1/2011 in atti dal 18/10/2011 Repertorio n .: 79188 Rogante: VIGGIANI CARLO	
		Sede: COSENZA COMPRAVENDITA	

 Rilasciata da: **Servizio Telematico**



DITTA 435

## Visura per immobile

### Situazione degli atti informatizzati al 30/10/2012

<b>Dati della richiesta</b>	<b>Comune di AMENDOLARA ( Codice: A263)</b>
	<b>Provincia di COSENZA</b>
<b>Catasto Terreni</b>	<b>Foglio: 55 Particella: 20</b>

#### Immobile

N.	DATI IDENTIFICATIVI			DATI CLASSAMENTO					DATI DERIVANTI DA		
	Foglio	Particella	Sub	Porz	Qualità Classe	Superficie(m <sup>2</sup> )		Deduz		Reddito	
						ha	are ca			Dominicale	Agrario
<b>1</b>	<b>55</b>	<b>20</b>		AA	<b>SEMINATIVO 2</b>	<b>38</b>	<b>90</b>		<b>Euro 9,04</b>	<b>Euro 4,02</b>	<b>VARIAZIONE D'UFFICIO del 23/11/2011 n . 6866 .1/2011 in atti dal 23/11/2011 (protocollo n . CS0396089)</b>
				AB	<b>ULIVETO 1</b>	<b>80</b>	<b>00</b>		<b>Euro 30,99</b>	<b>Euro 22,72</b>	
<b>Notifica</b>				<b>Partita</b>							
<b>Annotazioni</b>				di immobile: particella interessata da immobile urbano non ancora regolarizzato ai sensi del dl 78/2010 - al momento della presentazione del tm dovra` assumere l` identificativo gia` utilizzato al ceu							

#### INTESTATI

N.	DATI ANAGRAFICI	CODICE FISCALE	DIRITTI E ONERI REALI
1	D'ANGELO Anna Teresa nata a AMENDOLARA il 09/07/1966	DNGNTR66L49A263R*	(1) Proprieta` per 7/8 PIENA PROPRIETA` bene personale
2	D'ANGELO Giuseppe nato a AMENDOLARA il 03/09/1963	DNGGPP63P03A263B*	(1) Proprieta` per 1/8 PIENA PROPRIETA` bene personale
<b>DATI DERIVANTI DA</b>		ISTRUMENTO (ATTO PUBBLICO) del 12/04/2005 Voltura n . 13475 .4/2005 in atti dal 27/05/2005 (protocollo n . CS0144589) Repertorio n .: 61262 Rogante: NOT .LAURITO Sede: TREBISACCE Registrazione: UR Sede: AMENDOLARA n: 94 del 04/05/2005 DONAZIONI	

Mappali Fabbricati Correlati

**Sezione - SezUrb - Foglio 55 - Particella 53**

Unità immobiliari n. 1

Tributi erariali: Euro 0,90

Visura telematica

DITTA 436

## Visura per immobile

### Situazione degli atti informatizzati al 30/10/2012

<b>Dati della richiesta</b>	<b>Comune di AMENDOLARA ( Codice: A263)</b>
	<b>Provincia di COSENZA</b>
<b>Catasto Terreni</b>	<b>Foglio: 55 Particella: 19</b>

#### Immobile

N.	DATI IDENTIFICATIVI			DATI CLASSAMENTO					DATI DERIVANTI DA		
	Foglio	Particella	Sub	Porz	Qualità Classe	Superficie(m <sup>2</sup> )	Deduz	Reddito			
						ha are ca			Dominicale	Agrario	
<b>1</b>	<b>55</b>	<b>19</b>		-	<b>PASC CESPUG</b>	<b>1</b>	<b>24 70</b>		<b>Euro 0,64 L. 1.235</b>	<b>Euro 0,38 L. 741</b>	<b>Impianto meccanografico del 16/04/1985</b>
<b>Notifica</b>				<b>Partita</b>							

#### INTESTATO

N.	DATI ANAGRAFICI	CODICE FISCALE	DIRITTI E ONERI REALI
1	D'ANGELO Giuseppe nato a AMENDOLARA il 03/09/1963	DNGGPP63P03A263B*	(1) Proprieta` per 1/1 PIENA PROPRIETA` bene personale
<b>DATI DERIVANTI DA</b>		ISTRUMENTO (ATTO PUBBLICO) del 12/04/2005 Voltura n . 13475 .3/2005 in atti dal 27/05/2005 (protocollo n . CS0144589) Repertorio n .: 61262 Rogante: NOT .LAURITO Sede: TREBISACCE Registrazione: UR Sede: AMENDOLARA n: 94 del 04/05/2005 DONAZIONI	

Unità immobiliari n. 1

Tributi erariali: Euro 0,90

Visura telematica

DITTA 439

# Visura per immobile

## Situazione degli atti informatizzati al 26/07/2012

<b>Dati della richiesta</b>	<b>Comune di AMENDOLARA ( Codice: A263)</b>
	<b>Provincia di COSENZA</b>
<b>Catasto Terreni</b>	<b>Foglio: 56 Particella: 113</b>

**Immobile**

N.	DATI IDENTIFICATIVI			DATI CLASSAMENTO							DATI DERIVANTI DA		
	Foglio	Particella	Sub	Porz	Qualità Classe		Superficie(m²)			Deduz		Reddito	
							ha	are	ca			Dominicale	Agrario
<b>1</b>	<b>56</b>	<b>113</b>		AA	<b>SEMINATIVO</b>	<b>1</b>	<b>1</b>	<b>30</b>	<b>25</b>		<b>Euro 57,18</b>	<b>Euro 26,91</b>	<b>Tabella di variazione del 29/07/2011 n . 3341 .1/2011 in atti dal 29/07/2011 (protocollo n . CS0220712)</b>
				AB	<b>PASCOLO</b>	<b>1</b>	<b>7</b>	<b>43</b>	<b>60</b>		<b>Euro 38,40</b>	<b>Euro 19,20</b>	
				AC	<b>SEMINATIVO</b>	<b>1</b>	<b>1</b>	<b>79</b>	<b>55</b>		<b>Euro 78,82</b>	<b>Euro 37,09</b>	
				AD	<b>PASCOLO</b>	<b>1</b>		<b>23</b>	<b>65</b>		<b>Euro 1,22</b>	<b>Euro 0,61</b>	
				AE	<b>SEMINATIVO</b>	<b>1</b>		<b>68</b>	<b>25</b>		<b>Euro 29,96</b>	<b>Euro 14,10</b>	
<b>Notifica</b>								<b>Partita</b>					
<b>Annotazioni</b>		di stadio: variazione di qualità` su dichiarazione di parte											

**INTESTATO**

N.	DATI ANAGRAFICI	CODICE FISCALE	DIRITTI E ONERI REALI
1	TUCCI Bruno nato a ROMA il 09/01/1935	TCCBRN35A09H501T*	(1) Proprieta` per 1/1

 Rilasciata da: **Servizio Telematico**

# Visura per immobile

## Situazione degli atti informatizzati al 26/07/2012

<b>Dati della richiesta</b>	<b>Comune di AMENDOLARA ( Codice: A263)</b>
	<b>Provincia di COSENZA</b>
<b>Catasto Terreni</b>	<b>Foglio: 56 Particella: 115</b>

**Immobile**

N.	DATI IDENTIFICATIVI			DATI CLASSAMENTO						DATI DERIVANTI DA			
	Foglio	Particella	Sub	Porz	Qualità Classe	Superficie(m²)			Deduz		Reddito		
						ha	are	ca			Dominicale	Agrario	
<b>1</b>	<b>56</b>	<b>115</b>		-	<b>PASC CESPUG</b>	<b>2</b>	<b>8</b>	<b>65</b>	<b>30</b>		<b>Euro 8,94</b>	<b>Euro 4,47</b>	<b>FRAZIONAMENTO del 21/12/2010 n . 441163 .1/2010 in atti dal 21/12/2010 (protocollo n . CS0441163) presentato il 21/12/2010</b>
<b>Notifica</b>				<b>Partita</b>									

**INTESTATO**

N.	DATI ANAGRAFICI	CODICE FISCALE	DIRITTI E ONERI REALI
1	TUCCI Bruno nato a ROMA il 09/01/1935	TCCBRN35A09H501T*	(1) Proprieta` per 1/1

 Rilasciata da: **Servizio Telematico**

## Visura per immobile

### Situazione degli atti informatizzati al 26/07/2012

<b>Dati della richiesta</b>	<b>Comune di AMENDOLARA ( Codice: A263)</b>
	<b>Provincia di COSENZA</b>
<b>Catasto Terreni</b>	<b>Foglio: 56 Particella: 91</b>

**Immobile**

N.	DATI IDENTIFICATIVI			DATI CLASSAMENTO						DATI DERIVANTI DA		
	Foglio	Particella	Sub	Porz	Qualità Classe	Superficie(m²)		Deduz	Reddito			
						ha are ca				Dominicale	Agrario	
1	56	91		-	SEMINATIVO 1	3	05	20		Euro 133,98	Euro 63,05	VARIAZIONE D'UFFICIO del 23/10/2008 n . 14475 .1/2008 in atti dal 23/10/2008 (protocollo n . CS0462722) ATTRIBUZIONE DI QUALITA` E CLASSE ISTANZA N . 462097/2008
<b>Notifica</b>				<b>Partita</b>								
<b>Annotazioni</b>				soppressione della p.lla per ricostituzione dell'originale particella 6 per mancanza dell'elaborato grafico relativo al t.f. prot. 5/a/86 istanza prot. 131570/2005								

**INTESTATO**

N.	DATI ANAGRAFICI	CODICE FISCALE	DIRITTI E ONERI REALI
1	TUCCI Bruno nato a ROMA il 09/01/1935	TCCBRN35A09H501T*	(1) Proprieta` per 1/1

 Rilasciata da: **Servizio Telematico**



## Visura per immobile

### Situazione degli atti informatizzati al 26/07/2012

<b>Dati della richiesta</b>	<b>Comune di AMENDOLARA ( Codice: A263)</b>
	<b>Provincia di COSENZA</b>
<b>Catasto Terreni</b>	<b>Foglio: 56 Particella: 92</b>

**Immobile**

N.	DATI IDENTIFICATIVI			DATI CLASSAMENTO					DATI DERIVANTI DA	
	Foglio	Particella	Sub	Porz	Qualità Classe	Superficie(m²) ha are ca	Deduz	Reddito		
								Dominicale	Agrario	
1	56	92		-	SEMINATIVO 1	07 90		Euro 3,47	Euro 1,63	<b>VARIAZIONE D'UFFICIO del 23/10/2008 n . 14475            .1/2008 in atti dal 23/10/2008 (protocollo n . CS0462722)            ATTRIBUZIONE DI QUALITA` E CLASSE ISTANZA            N . 462097/2008</b>
<b>Notifica</b>				<b>Partita</b>						
<b>Annotazioni</b>				soppressione della p.lla per ricostituzione dell'originale particella 6 per mancanza dell'elaborato grafico relativo al t.f. prot. 5/a/86 istanza prot. 131570/2005						

**INTESTATO**

N.	DATI ANAGRAFICI	CODICE FISCALE	DIRITTI E ONERI REALI
1	TUCCI Bruno nato a ROMA il 09/01/1935	TCCBRN35A09H501T*	(1) Proprieta` per 1/1

 Rilasciata da: **Servizio Telematico**

## Visura per immobile

### Situazione degli atti informatizzati al 26/07/2012

<b>Dati della richiesta</b>	<b>Comune di AMENDOLARA ( Codice: A263)</b>
	<b>Provincia di COSENZA</b>
<b>Catasto Terreni</b>	<b>Foglio: 56 Particella: 93</b>

**Immobile**

N.	DATI IDENTIFICATIVI			DATI CLASSAMENTO						DATI DERIVANTI DA		
	Foglio	Particella	Sub	Porz	Qualità Classe	Superficie(m²)			Deduz		Reddito	
						ha are ca				Dominicale	Agrario	
1	56	93		-	SEMINATIVO 1	6	65	50		Euro 292,15	Euro 137,48	VARIAZIONE D'UFFICIO del 23/10/2008 n . 14475 .1/2008 in atti dal 23/10/2008 (protocollo n . CS0462722) ATTRIBUZIONE DI QUALITA` E CLASSE ISTANZA N . 462097/2008
<b>Notifica</b>				<b>Partita</b>								
<b>Annotazioni</b>				soppressione della p.lla per ricostituzione dell'originale particella 6 per mancanza dell'elaborato grafico relativo al t.f. prot. 5/a/86 istanza prot. 131570/2005								

**INTESTATO**

N.	DATI ANAGRAFICI	CODICE FISCALE	DIRITTI E ONERI REALI
1	TUCCI Bruno nato a ROMA il 09/01/1935	TCCBRN35A09H501T*	(1) Proprieta` per 1/1

 Rilasciata da: **Servizio Telematico**

# Visura per immobile

## Situazione degli atti informatizzati al 12/06/2013

<b>Dati della richiesta</b>	<b>Comune di AMENDOLARA ( Codice: A263)</b>
	<b>Provincia di COSENZA</b>
<b>Catasto Terreni</b>	<b>Foglio: 57 Particella: 121</b>

### Immobile

N.	DATI IDENTIFICATIVI			DATI CLASSAMENTO						DATI DERIVANTI DA	
	Foglio	Particella	Sub	Porz	Qualità Classe		Superficie(m²) ha are ca	Deduz	Reddito		
									Dominicale		Agrario
1	57	121		AA	SEMINATIVO	1	33 00		Euro 14,49	Euro 6,82	Tabella di variazione del 07/03/2007 n . 8509 .1/2007 in atti dal 07/03/2007 (protocollo n . CS0085434) TRASMISSIONE DATI AI SENSI DEL DECRETO 262 DEL 3 OTTOBRE 2006
				AB	PASC CESPUG	1	67 65		Euro 1,75	Euro 1,05	

<b>Notifica</b>		<b>Partita</b>	
<b>Annotazioni</b>	variazione colturale ex d.l. n. 262/06 - qualita` dichiarata o parificata a coltura presente nel quadro tariffario		

### INTESTATO

N.	DATI ANAGRAFICI	CODICE FISCALE	DIRITTI E ONERI REALI
1	TUCCI Bruno nato a ROMA il 09/01/1935	TCCBRN35A09H501T*	(1) Proprieta` per 1000/1000
<b>DATI DERIVANTI DA</b>		del 04/07/2001 Frazionamento n. 2799.1/1994 in atti dal 04/07/2001 (protocollo n. 207576)	

Unità immobiliari n. 1

Tributi erariali: Euro 0,90

Visura telematica

## Visura per immobile

### Situazione degli atti informatizzati al 15/02/2018

Data: 15/02/2018 - Ora: 14.31.31 Fine

Visura n.: T233270 Pag: 1

<b>Dati della richiesta</b>	<b>Comune di AMENDOLARA ( Codice: A263)</b>
	<b>Provincia di COSENZA</b>
<b>Catasto Terreni</b>	<b>Foglio: 57 Particella: 46</b>

#### Immobile

N.	DATI IDENTIFICATIVI			DATI CLASSAMENTO					DATI DERIVANTI DA	
	Foglio	Particella	Sub	Porz	Qualità Classe	Superficie(m <sup>2</sup> )	Deduz	Reddito		
						ha are ca		Dominicale		Agrario
1	57	46		-	SEMINATIVO 1	18 60		Euro 8,17	Euro 3,84	Tabella di variazione del 29/05/1990 protocollo n. 268077 in atti dal 29/08/2002 (n. 8568.2.1/1990)

<b>Notifica</b>		<b>Partita</b>	
-----------------	--	----------------	--

<b>Annotazioni</b>	variazione di qualita' su dichiarazione di parte
--------------------	--

#### INTESTATO

N.	DATI ANAGRAFICI	CODICE FISCALE	DIRITTI E ONERI REALI
1	TUCCI Bruno nato a ROMA il 09/01/1935	TCCBRN35A09H501T*	(1) Proprieta` per 1000/1000
<b>DATI DERIVANTI DA</b>		ISTRUMENTO (ATTO PUBBLICO) del 18/12/1982 Voltura in atti dal 03/12/1998 Repertorio n.: 9110 Rogante: ABBRUZZESE E Sede: ROMA Registrazione: UR Sede: ROMA n: 53848 del 31/12/1982 (n. 2938.1/1983)	

Unità immobiliari n. 1

Tributi erariali: Euro 0,90

Visura telematica

\* Codice Fiscale Validato in Anagrafe Tributaria

DITTA 440

## Visura storica per immobile

Situazione degli atti informatizzati dall'impianto meccanografico al 30/05/2017

<b>Dati della richiesta</b>	<b>Comune di AMENDOLARA ( Codice: A263)</b>
<b>Catasto Terreni</b>	<b>Provincia di COSENZA</b> <b>Foglio: 56 Particella: 87</b>

### INTESTATI

1	BLAIOTTA Marsio nato a CASTROVILLARI il 05/03/1959	BLTMRS59C05C349H*	(1) Proprieta` per 1/3 in regime di comunione dei beni
2	CILENTO Gennaro nato a CORIGLIANO CALABRO il 09/11/1967	CLNGNR67S09D005V*	(1) Proprieta` per 1/3 in regime di separazione dei beni
3	GALLO Natale Pietro nato a CORIGLIANO CALABRO il 28/06/1963	GLLNLP63H28D005F*	(1) Proprieta` per 1/3

### Situazione dell'Immobile dal 20/02/2007

N.	DATI IDENTIFICATIVI			DATI CLASSAMENTO						DATI DERIVANTI DA	
	Foglio	Particella	Sub	Porz	Qualità Classe	Superficie(m²)		Deduz	Reddito		
						ha are ca			Dominicale		Agrario
1	56	87		-	U	8	55	10			FRAZIONAMENTO del 20/02/2007 protocollo n. CS0053129 in atti dal 20/02/2007 (n. 5.2/2003)
<b>Notifica</b>						<b>Partita</b>					
<b>Annotazioni</b>		soppressione della p.lla per ricostituzione dell'originale particella 5 per mancanza dell'elaborato grafico relativo al t.f. prot. 5/a/86 istanza prot. 131570/2005									

Nella variazione sono stati soppressi i seguenti immobili:

- foglio 56 particella 5

Sono stati inoltre variati i seguenti immobili:

- foglio 56 particella 85 - foglio 56 particella 86

### Numero di mappa soppresso dal 12/05/2005

N.	DATI IDENTIFICATIVI			DATI CLASSAMENTO						DATI DERIVANTI DA	
	Foglio	Particella	Sub	Porz	Qualità Classe	Superficie(m²)		Deduz	Reddito		
						ha are ca			Dominicale		Agrario
1	56	87		-	SOPPRESSO	00	00				VARIAZIONE D'UFFICIO del 12/05/2005 protocollo n. CS0132103 in atti dal 12/05/2005 ISTANZA PROT. 131570/2005 (n. 293.1/2005)
<b>Notifica</b>						<b>Partita</b>		0			

## Visura storica per immobile

### Situazione degli atti informatizzati dall'impianto meccanografico al 30/05/2017

<b>Annotazioni</b>	soppressione della p.lla per ricostituzione dell'originale particella 5 per mancanza dell'elaborato grafico relativo al t.f. prot. 5/a/86 istanza prot. 131570/2005
--------------------	---

La soppressione ha originato e/o variato i seguenti immobili:

- foglio 56 particella 85 - foglio 56 particella 86 - foglio 56 particella 5

#### Situazione dell'Immobile dal 11/04/2003

N.	DATI IDENTIFICATIVI			DATI CLASSAMENTO					DATI DERIVANTI DA		
	Foglio	Particella	Sub	Porz	Qualità Classe	Superficie(m <sup>2</sup> )		Deduz		Reddito	
						ha are ca			Dominicale	Agrario	
1	56	87		-	PASC CESPUG 2	8	55 10		Euro 8,83	Euro 4,42	FRAZIONAMENTO del 11/04/2003 protocollo n. 189381 in atti dal 11/04/2003 MOD.12 - 2003 (n. 5/A.1/1986)
<b>Notifica</b>				<b>Partita</b>							

Nella variazione sono stati soppressi i seguenti immobili:

- foglio 56 particella 5

Sono stati inoltre variati i seguenti immobili:

- foglio 56 particella 85 - foglio 56 particella 86

L'intestazione alla data della richiesta deriva dai seguenti atti:

#### Situazione degli intestati dal 31/10/2016

N.	DATI ANAGRAFICI	CODICE FISCALE	DIRITTI E ONERI REALI
1	BLAIOTTA Marsio nato a CASTROVILLARI il 05/03/1959	BLTMRS59C05C349H*	(1) Proprieta` per 1/3 in regime di comunione dei beni
2	CILENTO Gennaro nato a CORIGLIANO CALABRO il 09/11/1967	CLNGNR67S09D005V*	(1) Proprieta` per 1/3 in regime di separazione dei beni
3	GALLO Natale Pietro nato a CORIGLIANO CALABRO il 28/06/1963	GLLNLP63H28D005F*	(1) Proprieta` per 1/3
<b>DATI DERIVANTI DA</b>		ISTRUMENTO (ATTO PUBBLICO) del 31/10/2016 Nota presentata con Modello Unico in atti dal 07/11/2016 Repertorio n.: 27388 Rogante: FALSETTI FRANCESCO Sede: COSENZA Registrazione: Sede: COMPRAVENDITA (n. 21043.1/2016)	

#### Situazione degli intestati dal 20/02/2007

N.	DATI ANAGRAFICI	CODICE FISCALE	DIRITTI E ONERI REALI
1	TUCCI Luciana nata a ROMA il 14/02/1947	TCCLCN47B54H501W*	(1) Proprieta` per 1/1 fino al 31/10/2016
<b>DATI DERIVANTI DA</b>		FRAZIONAMENTO del 20/02/2007 protocollo n. CS0053129 in atti dal 20/02/2007 Registrazione: (n. 5.2/2003)	

#### Situazione degli intestati dal 11/04/2003

N.	DATI ANAGRAFICI	CODICE FISCALE	DIRITTI E ONERI REALI
1	TUCCI Luciana nata a ROMA il 14/02/1947	TCCLCN47B54H501W*	(1) Proprieta` per 1000/1000 fino al 12/05/2005
<b>DATI DERIVANTI DA</b>		FRAZIONAMENTO del 11/04/2003 protocollo n. 189381 in atti dal 11/04/2003 Registrazione: MOD.12 - 2003 (n. 5/A.1/1986)	

## Visura storica per immobile

### Situazione degli atti informatizzati dall'impianto meccanografico al 30/05/2017

#### Situazione dell'immobile che ha originato il precedente relativa ad atto del 27/10/1982 (antecedente all' impianto meccanografico)

N.	DATI IDENTIFICATIVI			DATI CLASSAMENTO						DATI DERIVANTI DA		
	Foglio	Particella	Sub	Porz	Qualità Classe	Superficie(m²)			Deduz		Reddito	
						ha	are	ca			Dominicale	Agrario
1	56	5		-	PASC CESPUG 2	13	16	40		Euro 13,60 L. 26.328	Euro 6,80 L. 13.164	FRAZIONAMENTO del 27/10/1982 in atti dal 28/10/1998 (n. 3271.4/1982)
<b>Notifica</b>						<b>Partita</b>			616			

Sono stati inoltre variati i seguenti immobili:

- foglio 56 particella 27 - foglio 56 particella 28 - foglio 56 particella 29 - foglio 56 particella 32

#### Situazione dell'Immobile dall'impianto meccanografico

N.	DATI IDENTIFICATIVI			DATI CLASSAMENTO						DATI DERIVANTI DA		
	Foglio	Particella	Sub	Porz	Qualità Classe	Superficie(m²)			Deduz		Reddito	
						ha	are	ca			Dominicale	Agrario
1	56	5		-	PASC CESPUG 2	33	81	80		L. 67.636	L. 33.818	Impianto meccanografico del 16/04/1985
<b>Notifica</b>						<b>Partita</b>			616			

L'intestazione alla data della richiesta deriva dai seguenti atti:

#### Situazione degli intestati relativa ad atto del 18/12/1982 (antecedente all'impianto meccanografico)

N.	DATI ANAGRAFICI	CODICE FISCALE	DIRITTI E ONERI REALI
1	TUCCI Luciana nata a ROMA il 14/02/1947	TCCLCN47B54H501W*	(1) Proprieta` per 1000/1000 fino al 11/04/2003
<b>DATI DERIVANTI DA</b>		ISTRUMENTO (ATTO PUBBLICO) del 18/12/1982 Voltura in atti dal 02/12/1998 Repertorio n.: 9110 Rogante: ABBRUZZESE E Sede: ROMA Registrazione: UR Sede: ROMA n: 53848 del 31/12/1982 (n. 2938.2/1983)	

#### Situazione degli intestati relativa ad atto del 27/09/1979 (antecedente all'impianto meccanografico)

N.	DATI ANAGRAFICI	CODICE FISCALE	DIRITTI E ONERI REALI
1	TUCCI Bruno nato a ROMA il 09/01/1935	TCCBRN35A09H501T*	(1) Proprieta` per 1/4 fino al 18/12/1982
2	TUCCI Francesco nato a ROMA il 04/01/1929	TCCFNC29A04H501O*	(1) Proprieta` per 1/4 fino al 18/12/1982
3	TUCCI Luciana nata a ROMA il 14/02/1947	TCCLCN47B54H501W*	(1) Proprieta` per 1/4 fino al 18/12/1982
4	TUCCI Maria nata a ROMA il 14/08/1943	TCCMRA43M54H501B*	(1) Proprieta` per 1/4 fino al 18/12/1982
<b>DATI DERIVANTI DA</b>		DENUNZIA (NEI PASSAGGI PER CAUSA DI MORTE) del 27/09/1979 in atti dal 02/12/1998 Registrazione: UR Sede: ROMA Volume: 50 n: 8702 del 27/03/1980 (n. 3333.1/1980)	



# Visura storica per immobile

## Situazione degli atti informatizzati dall'impianto meccanografico al 30/05/2017

### Situazione degli intestati dall'impianto meccanografico

N.	DATI ANAGRAFICI	CODICE FISCALE	DIRITTI E ONERI REALI
1	PUCCI Maria Antonia nata a ROCCA IMPERIALE il 20/04/1907	PCCMNT07D60H416L*	fino al 27/09/1979
<b>DATI DERIVANTI DA</b>		Impianto meccanografico del 16/04/1985	

Unità immobiliari n. 1

Tributi erariali: Euro 0,90

Visura telematica

\* Codice Fiscale Validato in Anagrafe Tributaria

## Visura storica per immobile

Situazione degli atti informatizzati dall'impianto meccanografico al 30/05/2017

<b>Dati della richiesta</b>	<b>Comune di AMENDOLARA ( Codice: A263)</b>
<b>Catasto Terreni</b>	<b>Provincia di COSENZA</b> <b>Foglio: 56 Particella: 86</b>

### INTESTATI

1	BLAIOTTA Marsio nato a CASTROVILLARI il 05/03/1959	BLTMRS59C05C349H*	(1) Proprieta` per 1/3 in regime di comunione dei beni
2	CILENTO Gennaro nato a CORIGLIANO CALABRO il 09/11/1967	CLNGNR67S09D005V*	(1) Proprieta` per 1/3 in regime di separazione dei beni
3	GALLO Natale Pietro nato a CORIGLIANO CALABRO il 28/06/1963	GLLNLP63H28D005F*	(1) Proprieta` per 1/3

### Situazione dell'Immobile dal 16/12/2016

N.	DATI IDENTIFICATIVI			DATI CLASSAMENTO					DATI DERIVANTI DA	
	Foglio	Particella	Sub	Porz	Qualità Classe	Superficie(m²)	Deduz	Reddito		
						ha are ca		Dominicale	Agrario	
1	56	86		-	PASCOLO 2	11 40		Euro 0,29	Euro 0,18	Variatione del 15/06/2016 protocollo n. CS0223152 in atti dal 16/12/2016 TRASMISSIONE DATI AGEA AI SENSI DEL DL 3.10.2006 N. 262 (n. 4062.1/2016)
<b>Notifica</b>					<b>Partita</b>					
<b>Annotazioni</b>		di stadio: Variazione culturale eseguita ai sensi del DI 3.10.2006 n. 262, convertito con modificazioni nella legge 24.11.2006 n. 286 e successive modificazioni (anno 2016) - Eseguita a seguito di dichiarazione resa il 15/06/2016 all'Organismo Pagatore AGEA con la domanda AGEA. ADU.2016.1054826 (Scheda validazione/fascicolo prot. n. AGEA. CAA593.2016.0000042); di immobile: soppressione della p. lla per ricostituzione dell'originale particella 5 per mancanza dell'elaborato grafico relativo al t. f. prot. 5/a/86 istanza prot. 131570/2005								

### Situazione dell'Immobile dal 20/02/2007

N.	DATI IDENTIFICATIVI			DATI CLASSAMENTO					DATI DERIVANTI DA	
	Foglio	Particella	Sub	Porz	Qualità Classe	Superficie(m²)	Deduz	Reddito		
						ha are ca		Dominicale	Agrario	
1	56	86		-	U	11 40				FRAZIONAMENTO del 20/02/2007 protocollo n. CS0053129 in atti dal 20/02/2007 (n. 5.2/2003)
<b>Notifica</b>					<b>Partita</b>					
<b>Annotazioni</b>		soppressione della p.lla per ricostituzione dell'originale particella 5 per mancanza dell'elaborato grafico relativo al t.f. prot. 5/a/86 istanza prot. 131570/2005								

Nella variazione sono stati soppressi i seguenti immobili:

- foglio 56 particella 5

Sono stati inoltre variati i seguenti immobili:

- foglio 56 particella 85 - foglio 56 particella 87

Segue

### Numero di mappa soppresso dal 12/05/2005

N.	DATI IDENTIFICATIVI			DATI CLASSAMENTO					DATI DERIVANTI DA	
	Foglio	Particella	Sub	Porz	Qualità Classe	Superficie(m²)	Deduz	Reddito		
						ha are ca		Dominicale		Agrario
1	56	86		-	SOPPRESSO	00 00				VARIAZIONE D'UFFICIO del 12/05/2005 protocollo n. CS0132103 in atti dal 12/05/2005 ISTANZA PROT. 131570/2005 (n. 293.1/2005)
<b>Notifica</b>						<b>Partita</b>	0			
<b>Annotazioni</b>				soppressione della p.la per ricostituzione dell'originale particella 5 per mancanza dell'elaborato grafico relativo al t.f. prot. 5/a/86 istanza prot. 131570/2005						

La soppressione ha originato e/o variato i seguenti immobili:

- foglio 56 particella 85 - foglio 56 particella 87 - foglio 56 particella 5

### Situazione dell'Immobile dal 11/04/2003

N.	DATI IDENTIFICATIVI			DATI CLASSAMENTO					DATI DERIVANTI DA	
	Foglio	Particella	Sub	Porz	Qualità Classe	Superficie(m²)	Deduz	Reddito		
						ha are ca		Dominicale		Agrario
1	56	86		-	PASC CESPUG 2	11 40		Euro 0,12	Euro 0,06	FRAZIONAMENTO del 11/04/2003 protocollo n. 189381 in atti dal 11/04/2003 MOD.12 - 2003 (n. 5/A.1/1986)
<b>Notifica</b>						<b>Partita</b>				

Nella variazione sono stati soppressi i seguenti immobili:

- foglio 56 particella 5

Sono stati inoltre variati i seguenti immobili:

- foglio 56 particella 85 - foglio 56 particella 87

L'intestazione alla data della richiesta deriva dai seguenti atti:

### Situazione degli intestati dal 31/10/2016

N.	DATI ANAGRAFICI	CODICE FISCALE	DIRITTI E ONERI REALI
1	BLAIOTTA Marsio nato a CASTROVILLARI il 05/03/1959	BLTMRS59C05C349H*	(1) Proprieta` per 1/3 in regime di comunione dei beni
2	CILENTO Gennaro nato a CORIGLIANO CALABRO il 09/11/1967	CLNGNR67S09D005V*	(1) Proprieta` per 1/3 in regime di separazione dei beni
3	GALLO Natale Pietro nato a CORIGLIANO CALABRO il 28/06/1963	GLLNLP63H28D005F*	(1) Proprieta` per 1/3
<b>DATI DERIVANTI DA</b>		ISTRUMENTO (ATTO PUBBLICO) del 31/10/2016 Nota presentata con Modello Unico in atti dal 07/11/2016 Repertorio n.: 27388 Rogante: FALSETTI FRANCESCO Sede: COSENZA Registrazione: Sede: COMPRAVENDITA (n. 21043.1/2016)	

### Situazione degli intestati dal 20/02/2007

N.	DATI ANAGRAFICI	CODICE FISCALE	DIRITTI E ONERI REALI
1	TUCCI Luciana nata a ROMA il 14/02/1947	TCCLCN47B54H501W*	(1) Proprieta` per 1/1 fino al 31/10/2016
<b>DATI DERIVANTI DA</b>		FRAZIONAMENTO del 20/02/2007 protocollo n. CS0053129 in atti dal 20/02/2007 Registrazione: (n. 5.2/2003)	

## Visura storica per immobile

Visura n.: T385093 Pag: 2

### Situazione degli atti informatizzati dall'impianto meccanografico al 30/05/2017

#### Situazione degli intestati dal 11/04/2003

N.	DATI ANAGRAFICI	CODICE FISCALE	DIRITTI E ONERI REALI
1	TUCCI Luciana nata a ROMA il 14/02/1947	TCCLCN47B54H501W*	(1) Proprieta` per 1000/1000 fino al 12/05/2005
<b>DATI DERIVANTI DA</b>		FRAZIONAMENTO del 11/04/2003 protocollo n. 189381 in atti dal 11/04/2003 Registrazione: MOD.12 - 2003 (n. 5/A.1/1986)	

#### Situazione dell'immobile che ha originato il precedente relativa ad atto del 27/10/1982 (antecedente all' impianto meccanografico)

N.	DATI IDENTIFICATIVI			DATI CLASSAMENTO					DATI DERIVANTI DA	
	Foglio	Particella	Sub	Porz	Qualità Classe	Superficie(m²)	Deduz	Reddito		
1	56	5		-	PASC CESPUG 2	13 16 40 ha are ca		Dominicale Euro 13,60 L. 26.328	Agrario Euro 6,80 L. 13.164	FRAZIONAMENTO del 27/10/1982 in atti dal 28/10/1998 (n. 3271.4/1982)
<b>Notifica</b>					<b>Partita</b>	616				

Sono stati inoltre variati i seguenti immobili:

- foglio 56 particella 27 - foglio 56 particella 28 - foglio 56 particella 29 - foglio 56 particella 32

#### Situazione dell'Immobile dall'impianto meccanografico

N.	DATI IDENTIFICATIVI			DATI CLASSAMENTO					DATI DERIVANTI DA	
	Foglio	Particella	Sub	Porz	Qualità Classe	Superficie(m²)	Deduz	Reddito		
1	56	5		-	PASC CESPUG 2	33 81 80 ha are ca		Dominicale L. 67.636	Agrario L. 33.818	Impianto meccanografico del 16/04/1985
<b>Notifica</b>					<b>Partita</b>	616				

L'intestazione alla data della richiesta deriva dai seguenti atti:

#### Situazione degli intestati relativa ad atto del 18/12/1982 (antecedente all'impianto meccanografico)

N.	DATI ANAGRAFICI	CODICE FISCALE	DIRITTI E ONERI REALI
1	TUCCI Luciana nata a ROMA il 14/02/1947	TCCLCN47B54H501W*	(1) Proprieta` per 1000/1000 fino al 11/04/2003
<b>DATI DERIVANTI DA</b>		ISTRUMENTO (ATTO PUBBLICO) del 18/12/1982 Voltura in atti dal 02/12/1998 Repertorio n.: 9110 Rogante: ABBRUZZESE E Sede: ROMA Registrazione: UR Sede: ROMA n: 53848 del 31/12/1982 (n. 2938.2/1983)	

#### Situazione degli intestati relativa ad atto del 27/09/1979 (antecedente all'impianto meccanografico)

N.	DATI ANAGRAFICI	CODICE FISCALE	DIRITTI E ONERI REALI
1	TUCCI Bruno nato a ROMA il 09/01/1935	TCCBRN35A09H501T*	(1) Proprieta` per 1/4 fino al 18/12/1982

# Visura storica per immobile

## Situazione degli atti informatizzati dall'impianto meccanografico al 30/05/2017

2	TUCCI Francesco nato a ROMA il 04/01/1929	TCCFNC29A04H501O*	(1) Proprieta` per 1/4 fino al 18/12/1982
3	TUCCI Luciana nata a ROMA il 14/02/1947	TCCLCN47B54H501W*	(1) Proprieta` per 1/4 fino al 18/12/1982
4	TUCCI Maria nata a ROMA il 14/08/1943	TCCMRA43M54H501B*	(1) Proprieta` per 1/4 fino al 18/12/1982
<b>DATI DERIVANTI DA</b>		DENUNZIA (NEI PASSAGGI PER CAUSA DI MORTE) del 27/09/1979 in atti dal 02/12/1998 Registrazione: UR Sede: ROMA Volume: 50 n: 8702 del 27/03/1980 (n. 3333.1/1980)	

### Situazione degli intestati dall'impianto meccanografico

N.	DATI ANAGRAFICI	CODICE FISCALE	DIRITTI E ONERI REALI
1	PUCCI Maria Antonia nata a ROCCA IMPERIALE il 20/04/1907	PCCMNT07D60H416L*	fino al 27/09/1979
<b>DATI DERIVANTI DA</b>		Impianto meccanografico del 16/04/1985	

Unità immobiliari n. 1

Tributi erariali: Euro 0,90

Visura telematica

\* Codice Fiscale Validato in Anagrafe Tributaria

## Visura storica per immobile

Situazione degli atti informatizzati dall'impianto meccanografico al 30/05/2017

<b>Dati della richiesta</b>	<b>Comune di AMENDOLARA ( Codice: A263)</b>
<b>Catasto Terreni</b>	<b>Provincia di COSENZA</b> <b>Foglio: 56 Particella: 123</b>

### INTESTATI

1	BLAIOTTA Marsio nato a CASTROVILLARI il 05/03/1959	BLTMRS59C05C349H*	(1) Proprieta` per 1/3 in regime di comunione dei beni
2	CILENTO Gennaro nato a CORIGLIANO CALABRO il 09/11/1967	CLNGNR67S09D005V*	(1) Proprieta` per 1/3 in regime di separazione dei beni
3	GALLO Natale Pietro nato a CORIGLIANO CALABRO il 28/06/1963	GLLNLP63H28D005F*	(1) Proprieta` per 1/3

### Situazione dell'Immobile dal 16/12/2016

N.	DATI IDENTIFICATIVI			DATI CLASSAMENTO						DATI DERIVANTI DA		
	Foglio	Particella	Sub	Porz	Qualità Classe	Superficie(m²)		Deduz	Reddito			
						ha	are ca		Dominicale		Agrario	
1	56	123		-	PASC CESPUG 2	3	87	20		Euro 4,00	Euro 2,00	FRAZIONAMENTO del 16/12/2016 protocollo n. CS0222134 in atti dal 16/12/2016 presentato il 15/12/2016 (n. 222134.1/2016)
<b>Notifica</b>				<b>Partita</b>								

Nella variazione sono stati soppressi i seguenti immobili:

- foglio 56 particella 85

Sono stati inoltre variati i seguenti immobili:

- foglio 56 particella 124

**L'intestazione alla data della richiesta deriva dai seguenti atti:**

### Situazione degli intestati dal 16/12/2016

N.	DATI ANAGRAFICI	CODICE FISCALE	DIRITTI E ONERI REALI
1	BLAIOTTA Marsio nato a CASTROVILLARI il 05/03/1959	BLTMRS59C05C349H*	(1) Proprieta` per 1/3 in regime di comunione dei beni
2	CILENTO Gennaro nato a CORIGLIANO CALABRO il 09/11/1967	CLNGNR67S09D005V*	(1) Proprieta` per 1/3 in regime di separazione dei beni
3	GALLO Natale Pietro nato a CORIGLIANO CALABRO il 28/06/1963	GLLNLP63H28D005F*	(1) Proprieta` per 1/3
<b>DATI DERIVANTI DA</b>		FRAZIONAMENTO del 16/12/2016 protocollo n. CS0222134 in atti dal 16/12/2016 Registrazione: presentato il 15/12/2016 (n. 222134.1/2016)	

## Visura storica per immobile

### Situazione degli atti informatizzati dall'impianto meccanografico al 30/05/2017

#### Situazione dell'immobile che ha originato il precedente dal 15/12/2016

N.	DATI IDENTIFICATIVI			DATI CLASSAMENTO						DATI DERIVANTI DA		
	Foglio	Particella	Sub	Porz	Qualità Classe	Superficie(m²)		Deduz	Reddito			
						ha are ca			Dominicale		Agrario	
1	56	85		-	PASC CESPUG 2	4	49	90		Euro 4,65	Euro 2,32	VARIAZIONE D'UFFICIO del 15/12/2016 protocollo n. CS0221822 in atti dal 15/12/2016 QUALITA` SFUGGITA MECCANIZZAZIONE (n. 221738.1/2016)
<b>Notifica</b>						<b>Partita</b>						
<b>Annotazioni</b>				di stadio: qualita' sfuggita alla registrazione della variazione d'ufficio 12/05/2005 protocollo cs132103 in atti dal 12/05/2005-istanza protocollo cs221738-2016; di immobile: soppressione della p. lla per ricostituzione dell'originale particella 5 per mancanza dell'elaborato grafico relativo al t. f. prot. 5/a/86 istanza prot. 131570/2005								

#### Situazione dell'Immobile dal 20/02/2007

N.	DATI IDENTIFICATIVI			DATI CLASSAMENTO						DATI DERIVANTI DA		
	Foglio	Particella	Sub	Porz	Qualità Classe	Superficie(m²)		Deduz	Reddito			
						ha are ca			Dominicale		Agrario	
1	56	85		-	U	4	49	90				FRAZIONAMENTO del 20/02/2007 protocollo n. CS0053129 in atti dal 20/02/2007 (n. 5.2/2003)
<b>Notifica</b>						<b>Partita</b>						
<b>Annotazioni</b>				soppressione della p.la per ricostituzione dell'originale particella 5 per mancanza dell'elaborato grafico relativo al t.f. prot. 5/a/86 istanza prot. 131570/2005								

Nella variazione sono stati soppressi i seguenti immobili:

- foglio 56 particella 5

Sono stati inoltre variati i seguenti immobili:

- foglio 56 particella 86 - foglio 56 particella 87

#### Numero di mappa soppresso dal 12/05/2005

N.	DATI IDENTIFICATIVI			DATI CLASSAMENTO						DATI DERIVANTI DA		
	Foglio	Particella	Sub	Porz	Qualità Classe	Superficie(m²)		Deduz	Reddito			
						ha are ca			Dominicale		Agrario	
1	56	85		-	SOPPRESSO	00	00					VARIAZIONE D'UFFICIO del 12/05/2005 protocollo n. CS0132103 in atti dal 12/05/2005 ISTANZA PROT. 131570/2005 (n. 293.1/2005)
<b>Notifica</b>						<b>Partita</b>		0				

## Visura storica per immobile

### Situazione degli atti informatizzati dall'impianto meccanografico al 30/05/2017

<b>Annotazioni</b>	soppressione della p.lla per ricostituzione dell'originale particella 5 per mancanza dell'elaborato grafico relativo al t.f. prot. 5/a/86 istanza prot. 131570/2005
--------------------	---

La soppressione ha originato e/o variato i seguenti immobili:

- foglio 56 particella 86 - foglio 56 particella 87 - foglio 56 particella 5

#### Situazione dell'Immobile dal 11/04/2003

N.	DATI IDENTIFICATIVI			DATI CLASSAMENTO					DATI DERIVANTI DA	
	Foglio	Particella	Sub	Porz	Qualità Classe	Superficie(m <sup>2</sup> )	Deduz	Reddito		
						ha are ca			Dominicale	Agrario
1	56	85		-	PASC CESPUG 2	4 49 90		Euro 4,65	Euro 2,32	FRAZIONAMENTO del 11/04/2003 protocollo n. 189381 in atti dal 11/04/2003 MOD.12 - 2003 (n. 5/A.1/1986)
<b>Notifica</b>				<b>Partita</b>						

Nella variazione sono stati soppressi i seguenti immobili:

- foglio 56 particella 5

Sono stati inoltre variati i seguenti immobili:

- foglio 56 particella 86 - foglio 56 particella 87

L'intestazione alla data della richiesta deriva dai seguenti atti:

#### Situazione degli intestati dal 31/10/2016

N.	DATI ANAGRAFICI	CODICE FISCALE	DIRITTI E ONERI REALI
1	BLAIOTTA Marsio nato a CASTROVILLARI il 05/03/1959	BLTMRS59C05C349H*	(1) Proprieta` per 1/3 in regime di comunione dei beni fino al 16/12/2016
2	CILENTO Gennaro nato a CORIGLIANO CALABRO il 09/11/1967	CLNGNR67S09D005V*	(1) Proprieta` per 1/3 in regime di separazione dei beni fino al 16/12/2016
3	GALLO Natale Pietro nato a CORIGLIANO CALABRO il 28/06/1963	GLLNLP63H28D005F*	(1) Proprieta` per 1/3 fino al 16/12/2016
<b>DATI DERIVANTI DA</b>		ISTRUMENTO (ATTO PUBBLICO) del 31/10/2016 Nota presentata con Modello Unico in atti dal 07/11/2016 Repertorio n.: 27388 Rogante: FALSETTI FRANCESCO Sede: COSENZA Registrazione: Sede: COMPRAVENDITA (n. 21043.1/2016)	

#### Situazione degli intestati dal 20/02/2007

N.	DATI ANAGRAFICI	CODICE FISCALE	DIRITTI E ONERI REALI
1	TUCCI Luciana nata a ROMA il 14/02/1947	TCCLCN47B54H501W*	(1) Proprieta` per 1/1 fino al 31/10/2016
<b>DATI DERIVANTI DA</b>		FRAZIONAMENTO del 20/02/2007 protocollo n. CS0053129 in atti dal 20/02/2007 Registrazione: (n. 5.2/2003)	

#### Situazione degli intestati dal 11/04/2003

N.	DATI ANAGRAFICI	CODICE FISCALE	DIRITTI E ONERI REALI
1	TUCCI Luciana nata a ROMA il 14/02/1947	TCCLCN47B54H501W*	(1) Proprieta` per 1000/1000 fino al 12/05/2005
<b>DATI DERIVANTI DA</b>		FRAZIONAMENTO del 11/04/2003 protocollo n. 189381 in atti dal 11/04/2003 Registrazione: MOD.12 - 2003 (n. 5/A.1/1986)	



## Visura storica per immobile

### Situazione degli atti informatizzati dall'impianto meccanografico al 30/05/2017

#### Situazione dell'immobile che ha originato il precedente relativa ad atto del 27/10/1982 (antecedente all' impianto meccanografico)

N.	DATI IDENTIFICATIVI			DATI CLASSAMENTO						DATI DERIVANTI DA		
	Foglio	Particella	Sub	Porz	Qualità Classe	Superficie(m²)			Deduz		Reddito	
						ha	are	ca			Dominicale	Agrario
1	56	5		-	PASC CESPUG 2	13	16	40		Euro 13,60 L. 26.328	Euro 6,80 L. 13.164	FRAZIONAMENTO del 27/10/1982 in atti dal 28/10/1998 (n. 3271.4/1982)
<b>Notifica</b>						<b>Partita</b>			616			

Sono stati inoltre variati i seguenti immobili:

- foglio 56 particella 27 - foglio 56 particella 28 - foglio 56 particella 29 - foglio 56 particella 32

#### Situazione dell'Immobile dall'impianto meccanografico

N.	DATI IDENTIFICATIVI			DATI CLASSAMENTO						DATI DERIVANTI DA		
	Foglio	Particella	Sub	Porz	Qualità Classe	Superficie(m²)			Deduz		Reddito	
						ha	are	ca			Dominicale	Agrario
1	56	5		-	PASC CESPUG 2	33	81	80		L. 67.636	L. 33.818	Impianto meccanografico del 16/04/1985
<b>Notifica</b>						<b>Partita</b>			616			

L'intestazione alla data della richiesta deriva dai seguenti atti:

#### Situazione degli intestati relativa ad atto del 18/12/1982 (antecedente all'impianto meccanografico)

N.	DATI ANAGRAFICI	CODICE FISCALE	DIRITTI E ONERI REALI
1	TUCCI Luciana nata a ROMA il 14/02/1947	TCCLCN47B54H501W*	(1) Proprieta` per 1000/1000 fino al 11/04/2003
<b>DATI DERIVANTI DA</b>		ISTRUMENTO (ATTO PUBBLICO) del 18/12/1982 Voltura in atti dal 02/12/1998 Repertorio n.: 9110 Rogante: ABBRUZZESE E Sede: ROMA Registrazione: UR Sede: ROMA n: 53848 del 31/12/1982 (n. 2938.2/1983)	

#### Situazione degli intestati relativa ad atto del 27/09/1979 (antecedente all'impianto meccanografico)

N.	DATI ANAGRAFICI	CODICE FISCALE	DIRITTI E ONERI REALI
1	TUCCI Bruno nato a ROMA il 09/01/1935	TCCBRN35A09H501T*	(1) Proprieta` per 1/4 fino al 18/12/1982
2	TUCCI Francesco nato a ROMA il 04/01/1929	TCCFNC29A04H501O*	(1) Proprieta` per 1/4 fino al 18/12/1982
3	TUCCI Luciana nata a ROMA il 14/02/1947	TCCLCN47B54H501W*	(1) Proprieta` per 1/4 fino al 18/12/1982
4	TUCCI Maria nata a ROMA il 14/08/1943	TCCMRA43M54H501B*	(1) Proprieta` per 1/4 fino al 18/12/1982
<b>DATI DERIVANTI DA</b>		DENUNZIA (NEI PASSAGGI PER CAUSA DI MORTE) del 27/09/1979 in atti dal 02/12/1998 Registrazione: UR Sede: ROMA Volume: 50 n: 8702 del 27/03/1980 (n. 3333.1/1980)	

# Visura storica per immobile

## Situazione degli atti informatizzati dall'impianto meccanografico al 30/05/2017

### Situazione degli intestati dall'impianto meccanografico

N.	DATI ANAGRAFICI	CODICE FISCALE	DIRITTI E ONERI REALI
1	PUCCI Maria Antonia nata a ROCCA IMPERIALE il 20/04/1907	PCCMNT07D60H416L*	fino al 27/09/1979
<b>DATI DERIVANTI DA</b>		Impianto meccanografico del 16/04/1985	

Unità immobiliari n. 1

Tributi erariali: Euro 0,90

Visura telematica

\* Codice Fiscale Validato in Anagrafe Tributaria

## Visura per immobile

### Situazione degli atti informatizzati al 15/02/2018

Data: 15/02/2018 - Ora: 14.44.20 Fine

Visura n.: T237948 Pag: 1

<b>Dati della richiesta</b>	<b>Comune di AMENDOLARA ( Codice: A263)</b>
	<b>Provincia di COSENZA</b>
<b>Catasto Terreni</b>	<b>Foglio: 57 Particella: 415</b>

#### Immobile

N.	DATI IDENTIFICATIVI			DATI CLASSAMENTO					DATI DERIVANTI DA			
	Foglio	Particella	Sub	Porz	Qualità Classe	Superficie(m <sup>2</sup> )		Deduz		Reddito		
						ha	are ca			Dominicale	Agrario	
1	57	415		-	SEMINATIVO 1	3	01	27		Euro 132,25	Euro 62,24	<b>FRAZIONAMENTO del 14/12/2016 protocollo n. CS0220216 in atti dal 14/12/2016 presentato il 13/12/2016 (n. 220216.1/2016)</b>
<b>Notifica</b>						<b>Partita</b>						

#### INTESTATI

N.	DATI ANAGRAFICI	CODICE FISCALE	DIRITTI E ONERI REALI
1	BLAIOTTA Marsio nato a CASTROVILLARI il 05/03/1959	BLTMRS59C05C349H*	(1) Proprieta` per 1/3 in regime di comunione dei beni
2	CILENTO Gennaro nato a CORIGLIANO CALABRO il 09/11/1967	CLNGNR67S09D005V*	(1) Proprieta` per 1/3 in regime di separazione dei beni
3	GALLO Natale Pietro nato a CORIGLIANO CALABRO il 28/06/1963	GLLNLP63H28D005F*	(1) Proprieta` per 1/3

Unità immobiliari n. 1

Tributi erariali: Euro 0,90

Visura telematica

\* Codice Fiscale Validato in Anagrafe Tributaria

## Visura per immobile

### Situazione degli atti informatizzati al 15/02/2018

<b>Dati della richiesta</b>	<b>Comune di AMENDOLARA ( Codice: A263)</b>
	<b>Provincia di COSENZA</b>
<b>Catasto Terreni</b>	<b>Foglio: 57 Particella: 408</b>

#### Immobile

N.	DATI IDENTIFICATIVI			DATI CLASSAMENTO					DATI DERIVANTI DA			
	Foglio	Particella	Sub	Porz	Qualità Classe	Superficie(m²)		Deduz		Reddito		
						ha	are ca			Dominicale	Agrario	
<b>1</b>	<b>57</b>	<b>408</b>		-	<b>SEMINATIVO 1</b>	<b>1</b>	<b>29</b>	<b>98</b>		<b>Euro 57,06</b>	<b>Euro 26,85</b>	<b>FRAZIONAMENTO del 14/12/2016 protocollo n. CS0220216 in atti dal 14/12/2016 presentato il 13/12/2016 (n. 220216.1/2016)</b>
<b>Notifica</b>						<b>Partita</b>						

#### INTESTATI

N.	DATI ANAGRAFICI	CODICE FISCALE	DIRITTI E ONERI REALI
1	BLAIOTTA Marsio nato a CASTROVILLARI il 05/03/1959	BLTMRS59C05C349H*	(1) Proprieta` per 1/3 in regime di comunione dei beni
2	CILENTO Gennaro nato a CORIGLIANO CALABRO il 09/11/1967	CLNGNR67S09D005V*	(1) Proprieta` per 1/3 in regime di separazione dei beni
3	GALLO Natale Pietro nato a CORIGLIANO CALABRO il 28/06/1963	GLLNLP63H28D005F*	(1) Proprieta` per 1/3

Unità immobiliari n. 1

Tributi erariali: Euro 0,90

Visura telematica

\* Codice Fiscale Validato in Anagrafe Tributaria

## Visura per immobile

### Situazione degli atti informatizzati al 15/02/2018

<b>Dati della richiesta</b>	<b>Comune di AMENDOLARA ( Codice: A263)</b>
	<b>Provincia di COSENZA</b>
<b>Catasto Terreni</b>	<b>Foglio: 57 Particella: 55</b>

#### Immobile

N.	DATI IDENTIFICATIVI			DATI CLASSAMENTO					DATI DERIVANTI DA	
	Foglio	Particella	Sub	Porz	Qualità Classe	Superficie(m²) ha are ca	Deduz	Reddito		
1	57	55		-	SEMINATIVO 1	66 70		Dominicale Euro 29,28 L. 56.695	Agrario Euro 13,78 L. 26.680	FRAZIONAMENTO del 27/10/1982 in atti dal 28/10/1998 (n. 3271.10/1982)
<b>Notifica</b>					<b>Partita</b>					

#### INTESTATI

N.	DATI ANAGRAFICI	CODICE FISCALE	DIRITTI E ONERI REALI
1	BLAIOTTA Marsio nato a CASTROVILLARI il 05/03/1959	BLTMRS59C05C349H*	(1) Proprieta` per 1/3 in regime di comunione dei beni
2	CILENTO Gennaro nato a CORIGLIANO CALABRO il 09/11/1967	CLNGNR67S09D005V*	(1) Proprieta` per 1/3 in regime di separazione dei beni
3	GALLO Natale Pietro nato a CORIGLIANO CALABRO il 28/06/1963	GLLNLP63H28D005F*	(1) Proprieta` per 1/3
<b>DATI DERIVANTI DA</b>		ISTRUMENTO (ATTO PUBBLICO) del 31/10/2016 Nota presentata con Modello Unico in atti dal 07/11/2016 Repertorio n.: 27388 Rogante: FALSETTI FRANCESCO Sede: COSENZA Registrazione: Sede: COMPRAVENDITA (n. 21043.1/2016)	

Unità immobiliari n. 1

Tributi erariali: Euro 0,90

Visura telematica

\* Codice Fiscale Validato in Anagrafe Tributaria

## Visura per immobile

### Situazione degli atti informatizzati al 15/02/2018

Data: 15/02/2018 - Ora: 14.30.49 Fine

Visura n.: T233017 Pag: 1

<b>Dati della richiesta</b>	<b>Comune di AMENDOLARA ( Codice: A263)</b>
	<b>Provincia di COSENZA</b>
<b>Catasto Terreni</b>	<b>Foglio: 57 Particella: 54</b>

#### Immobile

N.	DATI IDENTIFICATIVI			DATI CLASSAMENTO					DATI DERIVANTI DA		
	Foglio	Particella	Sub	Porz	Qualità Classe	Superficie(m <sup>2</sup> )		Deduz		Reddito	
						ha are ca			Dominicale	Agrario	
1	57	54		AA	SEMINATIVO 1	47	20		Euro 20,72	Euro 9,75	Tabella di variazione del 12/12/2007 protocollo n. CS0572228 in atti dal 12/12/2007 TRASMISSIONE DATI AGEA AI SENSI DEL DL 3.10.2006 N.262 (n. 72002.1/2007)
				AB	ULIVETO 2	04	00		Euro 0,83	Euro 1,03	
<b>Notifica</b>				<b>Partita</b>							
<b>Annotazioni</b>				variazione culturale eseguita ai sensi del dl 3.10.2006 n. 262, convertito con modificazioni nella legge 24.11.2006 n. 286 (anno 2007) - qualità dichiarata o parificata a coltura presente nel quadro tariffario del comune							

#### INTESTATI

N.	DATI ANAGRAFICI	CODICE FISCALE	DIRITTI E ONERI REALI
1	BLAIOTTA Marsio nato a CASTROVILLARI il 05/03/1959	BLTMRS59C05C349H*	(1) Proprieta` per 1/3 in regime di comunione dei beni
2	CILENTO Gennaro nato a CORIGLIANO CALABRO il 09/11/1967	CLNGNR67S09D005V*	(1) Proprieta` per 1/3 in regime di separazione dei beni
3	GALLO Natale Pietro nato a CORIGLIANO CALABRO il 28/06/1963	GLLNLP63H28D005F*	(1) Proprieta` per 1/3
<b>DATI DERIVANTI DA</b>		ISTRUMENTO (ATTO PUBBLICO) del 31/10/2016 Nota presentata con Modello Unico in atti dal 07/11/2016 Repertorio n.: 27388 Rogante: FALSETTI FRANCESCO Sede: COSENZA Registrazione: Sede: COMPRAVENDITA (n. 21043.1/2016)	

Unità immobiliari n. 1

Tributi erariali: Euro 0,90

Visura telematica

\* Codice Fiscale Validato in Anagrafe Tributaria

DITTA 441

## Visura per immobile

### Situazione degli atti informatizzati al 12/02/2013

<b>Dati della richiesta</b>	<b>Comune di AMENDOLARA ( Codice: A263)</b>
	<b>Provincia di COSENZA</b>
<b>Catasto Terreni</b>	<b>Foglio: 56 Particella: 110</b>

#### Immobile

N.	DATI IDENTIFICATIVI			DATI CLASSAMENTO					DATI DERIVANTI DA	
	Foglio	Particella	Sub	Porz	Qualità Classe	Superficie(m <sup>2</sup> )	Deduz	Reddito		
						ha are ca			Dominicale	Agrario
1	56	110		-	SEMINATIVO 1	1 69 20		Euro 74,28	Euro 34,95	<b>FRAZIONAMENTO del 17/07/2007 n . 367852 .1/2007 in atti dal 17/07/2007 (protocollo n . CS0367852)</b>
<b>Notifica</b>					<b>Partita</b>					

#### INTESTATO

N.	DATI ANAGRAFICI	CODICE FISCALE	DIRITTI E ONERI REALI
1	TUCCI Francesco nato a ROMA il 04/01/1929	TCCFNC29A04H501O*	(1) Proprieta` per 1000/1000

Unità immobiliari n. 1

Tributi erariali: Euro 0,90

Visura telematica



# Visura per immobile

## Situazione degli atti informatizzati al 22/02/2013

<b>Dati della richiesta</b>	<b>Comune di AMENDOLARA ( Codice: A263)</b>
	<b>Provincia di COSENZA</b>
<b>Catasto Terreni</b>	<b>Foglio: 56 Particella: 111</b>

### Immobile

N.	DATI IDENTIFICATIVI			DATI CLASSAMENTO						DATI DERIVANTI DA		
	Foglio	Particella	Sub	Porz	Qualità Classe	Superficie(m²)		Deduz	Reddito			
						ha are ca			Dominicale	Agrario		
<b>1</b>	<b>56</b>	<b>111</b>		-	<b>PASC CESPUG</b>	<b>2</b>	<b>6</b>	<b>32</b>	<b>80</b>	<b>Euro 6,54</b>	<b>Euro 3,27</b>	<b>FRAZIONAMENTO del 06/10/2008 n . 428206 .1/2008 in atti dal 06/10/2008 (protocollo n . CS0428206)</b>
<b>Notifica</b>							<b>Partita</b>					

### INTESTATO

N.	DATI ANAGRAFICI	CODICE FISCALE	DIRITTI E ONERI REALI
1	TUCCI Francesco nato a ROMA il 04/01/1929	TCCFNC29A04H501O*	(1) Proprieta` per 1000/1000

Unità immobiliari n. 1

Tributi erariali: Euro 0,90

Visura telematica

# Visura per immobile

## Situazione degli atti informatizzati al 12/02/2013

<b>Dati della richiesta</b>	<b>Comune di AMENDOLARA ( Codice: A263)</b>
	<b>Provincia di COSENZA</b>
<b>Catasto Terreni</b>	<b>Foglio: 56 Particella: 29</b>

### Immobile

N.	DATI IDENTIFICATIVI			DATI CLASSAMENTO					DATI DERIVANTI DA	
	Foglio	Particella	Sub	Porz	Qualità Classe	Superficie(m²) ha are ca	Deduz	Reddito		
1	56	29		-	PASC CESPUG 2	2 81 00		Euro 2,90 L. 5.620	Euro 1,45 L. 2.810	<b>FRAZIONAMENTO del 27/10/1982 n . 3271 .4/1982 in atti dal 28/10/1998</b>
<b>Notifica</b>					<b>Partita</b>	616				

### INTESTATO

N.	DATI ANAGRAFICI	CODICE FISCALE	DIRITTI E ONERI REALI
1	TUCCI Francesco nato a ROMA il 04/01/1929	TCCFNC29A04H501O*	(1) Proprieta` per 1000/1000
<b>DATI DERIVANTI DA</b>	ISTRUMENTO (ATTO PUBBLICO) del 18/12/1982 Voltura n . 2938 .3/1983 in atti dal 03/12/1998 Repertorio n .: 9110 Rogante: ABBRUZZESE E Sede: ROMA Registrazione: UR Sede: ROMA n: 53848 del 31/12/1982		

Unità immobiliari n. 1

Tributi erariali: Euro 0,90

Visura telematica

# Visura per immobile

## Situazione degli atti informatizzati al 26/07/2012

<b>Dati della richiesta</b>	<b>Comune di AMENDOLARA ( Codice: A263)</b>
	<b>Provincia di COSENZA</b>
<b>Catasto Terreni</b>	<b>Foglio: 56 Particella: 82</b>

**Immobile**

N.	DATI IDENTIFICATIVI			DATI CLASSAMENTO						DATI DERIVANTI DA	
	Foglio	Particella	Sub	Porz	Qualità Classe	Superficie(m <sup>2</sup> )		Deduz	Reddito		
						ha are ca			Dominicale	Agrario	
1	56	82		-	PASC CESPUG	2	1 06 70		Euro 1,10	Euro 0,55	<b>VARIAZIONE D'UFFICIO del 16/09/2008 n . 34077 .1/2008 in atti dal 16/09/2008 (protocollo n . CS0386069)</b>

<b>Notifica</b>		<b>Partita</b>	
<b>Annotazioni</b>	soppressa e unita al n. 107 per mancanza dell'elaborato grafico relativo al tipo di frazionamento prot. 5/a/86 istanza prot. 131570/2005		

**INTESTATO**

N.	DATI ANAGRAFICI	CODICE FISCALE	DIRITTI E ONERI REALI
1	TUCCI Francesco nato a ROMA il 04/01/1929	TCCFNC29A04H501O*	(1) Proprieta` per 1000/1000

 Rilasciata da: **Servizio Telematico**

# Visura per immobile

## Situazione degli atti informatizzati al 22/02/2013

<b>Dati della richiesta</b>	<b>Comune di AMENDOLARA ( Codice: A263)</b>
	<b>Provincia di COSENZA</b>
<b>Catasto Terreni</b>	<b>Foglio: 56 Particella: 83</b>

### Immobile

N.	DATI IDENTIFICATIVI			DATI CLASSAMENTO						DATI DERIVANTI DA
	Foglio	Particella	Sub	Porz	Qualità Classe	Superficie(m <sup>2</sup> )	Deduz	Reddito		
						ha are ca			Dominicale	Agrario
1	56	83		-	PASC CESPUG 2	09 90		Euro 0,10	Euro 0,05	<b>VARIAZIONE D'UFFICIO del 16/09/2008 n . 34077 .1/2008 in atti dal 16/09/2008 (protocollo n . CS0386084)</b>

<b>Notifica</b>		<b>Partita</b>	
<b>Annotazioni</b>	soppressa e unita al n. 107 per mancanza dell'elaborato grafico relativo al tipo di frazionamento prot. 5/a/86 istanza prot. 131570/2005		

### INTESTATO

N.	DATI ANAGRAFICI	CODICE FISCALE	DIRITTI E ONERI REALI
1	TUCCI Francesco nato a ROMA il 04/01/1929	TCCFNC29A04H501O*	(1) Proprieta` per 1000/1000

Unità immobiliari n. 1

Tributi erariali: Euro 0,90

Visura telematica

# Visura per immobile

## Situazione degli atti informatizzati al 26/07/2012

<b>Dati della richiesta</b>	<b>Comune di AMENDOLARA ( Codice: A263)</b>
	<b>Provincia di COSENZA</b>
<b>Catasto Terreni</b>	<b>Foglio: 57 Particella: 159</b>

**Immobile**

N.	DATI IDENTIFICATIVI			DATI CLASSAMENTO					DATI DERIVANTI DA	
	Foglio	Particella	Sub	Porz	Qualità Classe	Superficie(m <sup>2</sup> ) ha are ca	Deduz	Reddito		
1	57	159		-	SEMINATIVO 1	72 00		Euro 31,61	Euro 14,87	<b>Tabella di variazione del 29/05/1990 n . 8569 .1/1990 in atti dal 26/09/2002 (protocollo n . 307876)</b> <b>VARIAZIONE DI COLTURA</b>
<b>Notifica</b>				<b>Partita</b>						
<b>Annotazioni</b>				variazione di qualita' su dichiarazione di parte						

**INTESTATO**

N.	DATI ANAGRAFICI	CODICE FISCALE	DIRITTI E ONERI REALI
1	TUCCI Francesco nato a ROMA il 04/01/1929	TCCFNC29A04H501O*	(1) Proprieta` per 1000/1000

 Rilasciata da: **Servizio Telematico**

# Visura per immobile

## Situazione degli atti informatizzati al 22/02/2013

<b>Dati della richiesta</b>	<b>Comune di AMENDOLARA ( Codice: A263)</b>
	<b>Provincia di COSENZA</b>
<b>Catasto Terreni</b>	<b>Foglio: 57 Particella: 274</b>

### Immobile

N.	DATI IDENTIFICATIVI			DATI CLASSAMENTO					DATI DERIVANTI DA		
	Foglio	Particella	Sub	Porz	Qualità Classe	Superficie(m²) ha are ca	Deduz	Reddito			
1	57	274		-	SEMINATIVO 1	47 30		Euro 20,76	Euro 9,77	FRAZIONAMENTO del 12/05/2003 n . 17/A .1/1971 in atti dal 27/05/2003 (protocollo n . 266452) MOD .12 DEL 2003	
<b>Notifica</b>				<b>Partita</b>							

### INTESTATO

N.	DATI ANAGRAFICI	CODICE FISCALE	DIRITTI E ONERI REALI
1	TUCCI Francesco nato a ROMA il 04/01/1929	TCCFNC29A04H501O*	(1) Proprieta` per 1000/1000
<b>DATI DERIVANTI DA</b>		del 12/05/2003 Frazionamento n. 17/A.1/1971 in atti dal 27/05/2003 (protocollo n. 266452)	

Unità immobiliari n. 1

Tributi erariali: Euro 0,90

Visura telematica

# Visura per immobile

## Situazione degli atti informatizzati al 03/06/2013

<b>Dati della richiesta</b>	<b>Comune di AMENDOLARA ( Codice: A263)</b>
	<b>Provincia di COSENZA</b>
<b>Catasto Terreni</b>	<b>Foglio: 57 Particella: 275</b>

### Immobile

N.	DATI IDENTIFICATIVI			DATI CLASSAMENTO					DATI DERIVANTI DA	
	Foglio	Particella	Sub	Porz	Qualità Classe	Superficie(m²) ha are ca	Deduz	Reddito		
1	57	275		-	SEMINATIVO 1	14 30		Euro 6,28	Euro 2,95	FRAZIONAMENTO del 12/05/2003 n . 17/A .1/1971 in atti dal 27/05/2003 (protocollo n . 266452) MOD .12 DEL 2003
<b>Notifica</b>				<b>Partita</b>						

### INTESTATO

N.	DATI ANAGRAFICI	CODICE FISCALE	DIRITTI E ONERI REALI
1	TUCCI Francesco nato a ROMA il 04/01/1929	TCCFNC29A04H501O*	(1) Proprieta` per 1000/1000
<b>DATI DERIVANTI DA</b> del 12/05/2003 Frazionamento n. 17/A.1/1971 in atti dal 27/05/2003 (protocollo n. 266452)			

Unità immobiliari n. 1

Tributi erariali: Euro 0,90

Visura telematica

# Visura per immobile

## Situazione degli atti informatizzati al 26/07/2012

<b>Dati della richiesta</b>	<b>Comune di AMENDOLARA ( Codice: A263)</b>
	<b>Provincia di COSENZA</b>
<b>Catasto Terreni</b>	<b>Foglio: 57 Particella: 290</b>

**Immobile**

N.	DATI IDENTIFICATIVI			DATI CLASSAMENTO					DATI DERIVANTI DA		
	Foglio	Particella	Sub	Porz	Qualità Classe	Superficie(m²)		Deduz	Reddito		
						ha are ca				Dominicale	Agrario
1	57	290		-	SEMIN ARBOR 1	4	89	60	Euro 214,93	Euro 75,86	<b>VARIAZIONE D'UFFICIO del 23/11/2011 n . 5844 .1/2011 in atti dal 23/11/2011 (protocollo n . CS0392911)</b>
<b>Notifica</b>					<b>Partita</b>						
<b>Annotazioni</b>				di immobile: particella interessata da immobile urbano non ancora regolarizzato ai sensi del dl 78/2010 - al momento della presentazione del tm dovra` assumere l`identificativo gia` utilizzato al ceu							

**INTESTATO**

N.	DATI ANAGRAFICI	CODICE FISCALE	DIRITTI E ONERI REALI
1	TUCCI Francesco nato a ROMA il 04/01/1929	TCCFNC29A04H501O*	(1) Proprieta` per 1000/1000
<b>DATI DERIVANTI DA</b>		del 12/05/2003 Frazionamento n. 17/A.1/1971 in atti dal 03/06/2003 (protocollo n. 275499)	

Mappali Fabbricati Correlati

Sezione - SezUrb - Foglio 57 - Particella 377

 Rilasciata da: **Servizio Telematico**



## Visura per immobile

### Situazione degli atti informatizzati al 26/07/2012

<b>Dati della richiesta</b>	<b>Comune di AMENDOLARA ( Codice: A263)</b>
	<b>Provincia di COSENZA</b>
<b>Catasto Terreni</b>	<b>Foglio: 57 Particella: 291</b>

**Immobile**

N.	DATI IDENTIFICATIVI			DATI CLASSAMENTO					DATI DERIVANTI DA	
	Foglio	Particella	Sub	Porz	Qualità Classe	Superficie(m <sup>2</sup> )	Deduz	Reddito		
						ha are ca			Dominicale	Agrario
<b>1</b>	<b>57</b>	<b>291</b>		-	<b>SEMIN ARBOR 1</b>	<b>62 15</b>		<b>Euro 27,28</b>	<b>Euro 9,63</b>	<b>FRAZIONAMENTO del 12/05/2003 n . 17/A .1/1971 in atti dal 03/06/2003 (protocollo n . 275499) MOD .12 DEL 2003</b>
<b>Notifica</b>				<b>Partita</b>						

**INTESTATO**

N.	DATI ANAGRAFICI	CODICE FISCALE	DIRITTI E ONERI REALI
1	TUCCI Francesco nato a ROMA il 04/01/1929	TCCFNC29A04H501O*	(1) Proprieta` per 1000/1000
<b>DATI DERIVANTI DA</b>		del 12/05/2003 Frazionamento n. 17/A.1/1971 in atti dal 03/06/2003 (protocollo n. 275499)	

 Rilasciata da: **Servizio Telematico**

# Visura per immobile

## Situazione degli atti informatizzati al 03/06/2013

<b>Dati della richiesta</b>	<b>Comune di AMENDOLARA ( Codice: A263)</b>
	<b>Provincia di COSENZA</b>
<b>Catasto Terreni</b>	<b>Foglio: 57 Particella: 292</b>

### Immobile

N.	DATI IDENTIFICATIVI			DATI CLASSAMENTO					DATI DERIVANTI DA	
	Foglio	Particella	Sub	Porz	Qualità Classe	Superficie(m²) ha are ca	Deduz	Reddito		
1	57	292		-	SEMIN ARBOR 1	16 47		Euro 7,23	Euro 2,55	FRAZIONAMENTO del 12/05/2003 n . 17/A .1/1971 in atti dal 03/06/2003 (protocollo n . 275520) MOD .12 DEL 2003
<b>Notifica</b>				<b>Partita</b>						

### INTESTATO

N.	DATI ANAGRAFICI	CODICE FISCALE	DIRITTI E ONERI REALI
1	TUCCI Francesco nato a ROMA il 04/01/1929	TCCFNC29A04H501O*	(1) Proprieta` per 1000/1000
<b>DATI DERIVANTI DA</b>		del 12/05/2003 Frazionamento n. 17/A.1/1971 in atti dal 03/06/2003 (protocollo n. 275520)	

Unità immobiliari n. 1

Tributi erariali: Euro 0,90

Visura telematica

# Visura per immobile

## Situazione degli atti informatizzati al 03/06/2013

<b>Dati della richiesta</b>	<b>Comune di AMENDOLARA ( Codice: A263)</b>
	<b>Provincia di COSENZA</b>
<b>Catasto Terreni</b>	<b>Foglio: 57 Particella: 293</b>

### Immobile

N.	DATI IDENTIFICATIVI			DATI CLASSAMENTO						DATI DERIVANTI DA		
	Foglio	Particella	Sub	Porz	Qualità Classe		Superficie(m²)	Deduz	Reddito			
					ha	are ca			Dominicale		Agrario	
1	57	293		AA	SEMINATIVO	1	04	00		Euro 1,76	Euro 0,83	Tabella di variazione del 07/03/2007 n . 8548 .1/2007 in atti dal 07/03/2007 (protocollo n . CS0085476) <b>TRASMISSIONE DATI AI SENSI DEL DECRETO 262 DEL 3 OTTOBRE 2006</b>
				AB	SEMIN ARBOR	1	00	83		Euro 0,36	Euro 0,13	

<b>Notifica</b>		<b>Partita</b>	
<b>Annotazioni</b>	variazione colturale ex d.l. n. 262/06 - qualita` dichiarata o parificata a coltura presente nel quadro tariffario		

### INTESTATO

N.	DATI ANAGRAFICI	CODICE FISCALE	DIRITTI E ONERI REALI
1	TUCCI Francesco nato a ROMA il 04/01/1929	TCCFNC29A04H501O*	(1) Proprieta` per 1000/1000
<b>DATI DERIVANTI DA</b>	del 12/05/2003 Frazionamento n. 17/A.1/1971 in atti dal 03/06/2003 (protocollo n. 275520)		

Unità immobiliari n. 1

Tributi erariali: Euro 0,90

Visura telematica

## Visura per immobile

### Situazione degli atti informatizzati al 20/11/2012

<b>Dati della richiesta</b>	<b>Comune di AMENDOLARA ( Codice: A263)</b>
	<b>Provincia di COSENZA</b>
<b>Catasto Terreni</b>	<b>Foglio: 57 Particella: 294</b>

#### Immobile

N.	DATI IDENTIFICATIVI			DATI CLASSAMENTO						DATI DERIVANTI DA		
	Foglio	Particella	Sub	Porz	Qualità Classe	Superficie(m <sup>2</sup> )		Deduz	Reddito			
						ha	are ca		Dominicale		Agrario	
1	57	294		-	SEMIN ARBOR 1	1	27	68		Euro 56,05	Euro 19,78	<b>FRAZIONAMENTO del 12/05/2003 n . 17/A .1/1971 in atti dal 04/06/2003 (protocollo n . 276472) MOD .12 DEL 2003</b>
<b>Notifica</b>				<b>Partita</b>								

#### INTESTATO

N.	DATI ANAGRAFICI	CODICE FISCALE	DIRITTI E ONERI REALI
1	TUCCI Francesco nato a ROMA il 04/01/1929	TCCFNC29A04H501O*	(1) Proprieta` per 1000/1000
<b>DATI DERIVANTI DA</b> del 12/05/2003 Frazionamento n. 17/A.1/1971 in atti dal 04/06/2003 (protocollo n. 276472)			

Unità immobiliari n. 1

Tributi erariali: Euro 0,90

Visura telematica

# Visura per immobile

## Situazione degli atti informatizzati al 03/06/2013

<b>Dati della richiesta</b>	<b>Comune di AMENDOLARA ( Codice: A263)</b>
	<b>Provincia di COSENZA</b>
<b>Catasto Terreni</b>	<b>Foglio: 57 Particella: 295</b>

### Immobile

N.	DATI IDENTIFICATIVI			DATI CLASSAMENTO						DATI DERIVANTI DA
	Foglio	Particella	Sub	Porz	Qualità Classe	Superficie(m²) ha are ca	Deduz	Reddito		
								Dominicale	Agrario	
1	57	295		-	SEMIN ARBOR 1	00 72		Euro 0,32	Euro 0,11	<b>FRAZIONAMENTO del 12/05/2003 n . 17/A .1/1971 in atti dal 04/06/2003 (protocollo n . 276472) MOD .12 DEL 2003</b>
<b>Notifica</b>				<b>Partita</b>						

### INTESTATO

N.	DATI ANAGRAFICI	CODICE FISCALE	DIRITTI E ONERI REALI
1	TUCCI Francesco nato a ROMA il 04/01/1929	TCCFNC29A04H501O*	(1) Proprieta` per 1000/1000
<b>DATI DERIVANTI DA</b> del 12/05/2003 Frazionamento n. 17/A.1/1971 in atti dal 04/06/2003 (protocollo n. 276472)			

Unità immobiliari n. 1

Tributi erariali: Euro 0,90

Visura telematica

DITTA 442

## Visura storica per immobile

Situazione degli atti informatizzati dall'impianto meccanografico al 30/05/2017

<b>Dati della richiesta</b>	<b>Comune di AMENDOLARA ( Codice: A263)</b>
<b>Catasto Terreni</b>	<b>Provincia di COSENZA</b> <b>Foglio: 56 Particella: 109</b>

### INTESTATO

1	TUCCI Francesco nato a ROMA il 04/01/1929	TCCFNC29A04H5010*	(1) Proprieta` per 1/1 in regime di separazione dei beni
---	---	-------------------	--

### Situazione dell'Immobile dal 16/12/2016

N.	DATI IDENTIFICATIVI			DATI CLASSAMENTO						DATI DERIVANTI DA		
	Foglio	Particella	Sub	Porz	Qualità Classe	Superficie(m²)			Deduz		Reddito	
						ha	are	ca			Dominicale	Agrario
1	56	109		AA	SEMINATIVO 1	1	18	73		Euro 52,12	Euro 24,53	Variazione del 15/06/2016 protocollo n. CS0223155 in atti dal 16/12/2016 TRASMISSIONE DATI AGEA AI SENSI DEL DL 3.10.2006 N. 262 (n. 4065.1/2016)
				AB	PASCOLO 2		15	27		Euro 0,39	Euro 0,24	
<b>Notifica</b>				<b>Partita</b>								
<b>Annotazioni</b>				di stadio: Variazione culturale eseguita ai sensi del DI 3.10.2006 n. 262, convertito con modificazioni nella legge 24.11.2006 n. 286 e successive modificazioni (anno 2016) - Eseguita a seguito di dichiarazione resa il 15/06/2016 all'Organismo Pagatore ARCEA con la domanda ARCEA. ADU.2016.0144996 (Scheda validazione/fascicolo prot. n. ARCEA. CAA5898.2016.0002290)								

### Situazione dell'Immobile dal 17/07/2007

N.	DATI IDENTIFICATIVI			DATI CLASSAMENTO						DATI DERIVANTI DA		
	Foglio	Particella	Sub	Porz	Qualità Classe	Superficie(m²)			Deduz		Reddito	
						ha	are	ca			Dominicale	Agrario
1	56	109		-	SEMINATIVO 1	1	34	00		Euro 58,82	Euro 27,68	FRAZIONAMENTO del 17/07/2007 protocollo n. CS0367852 in atti dal 17/07/2007 (n. 367852.1/2007)
<b>Notifica</b>				<b>Partita</b>								

Nella variazione sono stati soppressi i seguenti immobili:

- foglio 56 particella 102

Sono stati inoltre variati i seguenti immobili:

- foglio 56 particella 108 - foglio 56 particella 110

L'intestazione alla data della richiesta deriva dai seguenti atti:

## Visura storica per immobile

Situazione degli atti informatizzati dall'impianto meccanografico al 30/05/2017

### Situazione degli intestati dal 26/04/2016

N.	DATI ANAGRAFICI	CODICE FISCALE	DIRITTI E ONERI REALI
1	TUCCI Francesco nato a ROMA il 04/01/1929	TCCFNC29A04H501O*	(1) Proprieta` per 1/1 in regime di separazione dei beni
<b>DATI DERIVANTI DA</b>		ISTRUMENTO (ATTO PUBBLICO) del 26/04/2016 Nota presentata con Modello Unico in atti dal 10/05/2016 Repertorio n.: 31879 Rogante: CANNATA BERNARDO Sede: CASTELNUOVO DI PORTO Registrazione: Sede: DONAZIONE ACCETTATA (n. 8890.1/2016)	

### Situazione degli intestati dal 27/09/2007

N.	DATI ANAGRAFICI	CODICE FISCALE	DIRITTI E ONERI REALI
1	PANSINI Patrizia nata a ROMA il 25/01/1946	PNSPRZ46A65H501B*	(1) Proprieta` per 1/1 in regime di separazione dei beni fino al 26/04/2016
<b>DATI DERIVANTI DA</b>		ISTRUMENTO (ATTO PUBBLICO) del 27/09/2007 Nota presentata con Modello Unico in atti dal 12/10/2007 Repertorio n.: 24817 Rogante: FALSETTI FRANCESCO Sede: COSENZA Registrazione: Sede: COMPRAVENDITA (n. 22960.1/2007)	

### Situazione degli intestati dal 17/07/2007

N.	DATI ANAGRAFICI	CODICE FISCALE	DIRITTI E ONERI REALI
1	TUCCI Francesco nato a ROMA il 04/01/1929	TCCFNC29A04H501O*	(1) Proprieta` per 1000/1000 fino al 27/09/2007
<b>DATI DERIVANTI DA</b>		FRAZIONAMENTO del 17/07/2007 protocollo n. CS0367852 in atti dal 17/07/2007 Registrazione: (n. 367852.1/2007)	

### Situazione dell'immobile che ha originato il precedente dal 26/05/2003

N.	DATI IDENTIFICATIVI				DATI CLASSAMENTO				DATI DERIVANTI DA			
	Foglio	Particella	Sub	Porz.	Qualità Classe	Superficie(m <sup>2</sup> )		Deduz.		Reddito		
						ha	are ca			Dominicale	Agrario	
1	56	102		-	SEMINATIVO 1	9	46	45		Euro 415,48	Euro 195,52	FRAZIONAMENTO del 12/05/2003 protocollo n. 263905 in atti dal 26/05/2003 MOD.12 DEL 2003 (n. 17/A.1/1971)
<b>Notifica</b>						<b>Partita</b>						

Nella variazione sono stati soppressi i seguenti immobili:

- foglio 56 particella 76

Sono stati inoltre variati i seguenti immobili:

- foglio 56 particella 103 - foglio 56 particella 104

L'intestazione alla data della richiesta deriva dai seguenti atti:

### Situazione degli intestati dal 12/05/2003

N.	DATI ANAGRAFICI	CODICE FISCALE	DIRITTI E ONERI REALI
1	TUCCI Francesco nato a ROMA il 04/01/1929	TCCFNC29A04H501O*	(1) Proprieta` per 1000/1000 fino al 17/07/2007
<b>DATI DERIVANTI DA</b>		FRAZIONAMENTO del 12/05/2003 protocollo n. 263905 in atti dal 26/05/2003 Registrazione: MOD.12 DEL 2003 (n. 17/A.1/1971)	



## Visura storica per immobile

Situazione degli atti informatizzati dall'impianto meccanografico al 30/05/2017

### Situazione dell'immobile che ha originato il precedente dal 29/10/2002

N.	DATI IDENTIFICATIVI			DATI CLASSAMENTO						DATI DERIVANTI DA		
	Foglio	Particella	Sub	Porz	Qualità Classe	Superficie(m <sup>2</sup> )			Deduz		Reddito	
						ha	are	ca			Dominicale	Agrario
1	56	76		-	SEMINATIVO 1	9	49	75		Euro 416,93	Euro 196,20	Tabella di variazione del 29/10/2002 protocollo n. 344451 in atti dal 29/10/2002 (n. 5347.1/2002)
<b>Notifica</b>				<b>Partita</b>								
<b>Annotazioni</b>				atto di aggiornamento non conforme all'art.1,comma 8, del d.m.f. n. 701/94								

Sono stati inoltre variati i seguenti immobili:

- foglio 56 particella 75

### Situazione dell'Immobile dal 29/10/2002

N.	DATI IDENTIFICATIVI			DATI CLASSAMENTO						DATI DERIVANTI DA		
	Foglio	Particella	Sub	Porz	Qualità Classe	Superficie(m <sup>2</sup> )			Deduz		Reddito	
						ha	are	ca			Dominicale	Agrario
1	56	76		-	SEMINATIVO 1	9	49	75		Euro 416,93	Euro 196,20	Tipo mappale del 29/10/2002 protocollo n. 344451 in atti dal 29/10/2002 (n. 5347.1/2002)
<b>Notifica</b>				<b>Partita</b>								

Nella variazione sono stati soppressi i seguenti immobili:

- foglio 56 particella 1

Sono stati inoltre variati i seguenti immobili:

- foglio 56 particella 75

L'intestazione alla data della richiesta deriva dai seguenti atti:

### Situazione degli intestati dal 29/10/2002

N.	DATI ANAGRAFICI	CODICE FISCALE	DIRITTI E ONERI REALI
1	TUCCI Francesco nato a ROMA il 04/01/1929	TCCFNC29A04H501O*	(1) Proprieta` per 1000/1000 fino al 12/05/2003
<b>DATI DERIVANTI DA</b>		del 29/10/2002 protocollo n. 344451 in atti dal 29/10/2002 Registrazione: (n. 5347.1/2002)	

## Visura storica per immobile

Visura n.: T385185 Pag: 4

### Situazione degli atti informatizzati dall'impianto meccanografico al 30/05/2017

#### Situazione dell'immobile che ha originato il precedente relativa ad atto del 27/10/1982 (antecedente all' impianto meccanografico)

N.	DATI IDENTIFICATIVI			DATI CLASSAMENTO						DATI DERIVANTI DA	
	Foglio	Particella	Sub	Porz	Qualità Classe	Superficie(m²)		Deduz	Reddito		
						ha are ca			Dominicale		Agrario
1	56	1		-	SEMINATIVO 1	9	50 00		Euro 417,04 L. 807.500	Euro 196,25 L. 380.000	FRAZIONAMENTO del 27/10/1982 in atti dal 28/10/1998 (n. 3271.5/1982)
<b>Notifica</b>						<b>Partita</b>		616			

Sono stati inoltre variati i seguenti immobili:

- foglio 56 particella 25 - foglio 56 particella 26 - foglio 56 particella 31

#### Situazione dell'Immobile dall'impianto meccanografico

N.	DATI IDENTIFICATIVI			DATI CLASSAMENTO						DATI DERIVANTI DA	
	Foglio	Particella	Sub	Porz	Qualità Classe	Superficie(m²)		Deduz	Reddito		
						ha are ca			Dominicale		Agrario
1	56	1		-	SEMINATIVO 1	10	68 10		L. 907.885	L. 427.240	Impianto meccanografico del 16/04/1985
<b>Notifica</b>						<b>Partita</b>		616			

L'intestazione alla data della richiesta deriva dai seguenti atti:

#### Situazione degli intestati relativa ad atto del 18/12/1982 (antecedente all'impianto meccanografico)

N.	DATI ANAGRAFICI	CODICE FISCALE	DIRITTI E ONERI REALI
1	TUCCI Francesco nato a ROMA il 04/01/1929	TCCFNC29A04H501O*	(1) Proprieta` per 1000/1000 fino al 29/10/2002
<b>DATI DERIVANTI DA</b>		ISTRUMENTO (ATTO PUBBLICO) del 18/12/1982 Voltura in atti dal 03/12/1998 Repertorio n.: 9110 Rogante: ABBRUZZESE E Sede: ROMA Registrazione: UR Sede: ROMA n: 53848 del 31/12/1982 (n. 2938.3/1983)	

#### Situazione degli intestati relativa ad atto del 27/09/1979 (antecedente all'impianto meccanografico)

N.	DATI ANAGRAFICI	CODICE FISCALE	DIRITTI E ONERI REALI
1	TUCCI Bruno nato a ROMA il 09/01/1935	TCCBRN35A09H501T*	(1) Proprieta` per 1/4 fino al 18/12/1982
2	TUCCI Francesco nato a ROMA il 04/01/1929	TCCFNC29A04H501O*	(1) Proprieta` per 1/4 fino al 18/12/1982
3	TUCCI Luciana nata a ROMA il 14/02/1947	TCCLCN47B54H501W*	(1) Proprieta` per 1/4 fino al 18/12/1982
4	TUCCI Maria nata a ROMA il 14/08/1943	TCCMRA43M54H501B*	(1) Proprieta` per 1/4 fino al 18/12/1982
<b>DATI DERIVANTI DA</b>		DENUNZIA (NEI PASSAGGI PER CAUSA DI MORTE) del 27/09/1979 in atti dal 02/12/1998 Registrazione: UR Sede: ROMA Volume: 50 n: 8702 del 27/03/1980 (n. 3333.1/1980)	

# Visura storica per immobile

## Situazione degli atti informatizzati dall'impianto meccanografico al 30/05/2017

### Situazione degli intestati dall'impianto meccanografico

N.	DATI ANAGRAFICI	CODICE FISCALE	DIRITTI E ONERI REALI
1	PUCCI Maria Antonia nata a ROCCA IMPERIALE il 20/04/1907	PCCMNT07D60H416L*	fino al 27/09/1979
<b>DATI DERIVANTI DA</b>		Impianto meccanografico del 16/04/1985	

Unità immobiliari n. 1

Tributi erariali: Euro 0,90

Visura telematica

\* Codice Fiscale Validato in Anagrafe Tributaria

DITTA 443

# Visura per immobile

## Situazione degli atti informatizzati al 06/03/2013

<b>Dati della richiesta</b>	<b>Comune di AMENDOLARA ( Codice: A263)</b>
	<b>Provincia di COSENZA</b>
<b>Catasto Terreni</b>	<b>Foglio: 54 Particella: 88</b>

### Immobile

N.	DATI IDENTIFICATIVI			DATI CLASSAMENTO					DATI DERIVANTI DA			
	Foglio	Particella	Sub	Porz	Qualità Classe	Superficie(m²)		Deduz		Reddito		
						ha	are ca			Dominicale	Agrario	
<b>1</b>	<b>54</b>	<b>88</b>		-	<b>ULIVETO 2</b>	<b>2</b>	<b>85</b>	<b>10</b>		<b>Euro 58,90</b> <b>L. 114.040</b>	<b>Euro 73,62</b> <b>L. 142.550</b>	<b>Impianto meccanografico del 16/04/1985</b>
<b>Notifica</b>				<b>Partita</b>								

### INTESTATI

N.	DATI ANAGRAFICI	CODICE FISCALE	DIRITTI E ONERI REALI
1	SISCI Antonio nato a VILLAPIANA il 28/05/1925	SSCNTN25E28B903O*	(1) Proprieta` per 2/4
2	SISCI Francesca Germana nata a BARI il 02/05/1974	SSCFNC74E42A662X*	(2) Nuda proprieta` per 1/4
3	SISCI Vincenzina nata a TARANTO il 01/03/1924	SSVCN24C41L049Z*	(1) Proprieta` per 1/4
4	VITALE Annaleda nata a BARI il 22/02/1948	VTLNLD48B62A662D*	(8) Usufrutto per 1/4
<b>DATI DERIVANTI DA</b>		TESTAMENTO OLOGRAFO del 07/02/2010 Voltura n . 3685 .4/2011 in atti dal 22/02/2011 (protocollo n . CS0054826) Repertorio n .: 79263 Rogante: NOTAIO DELLA RATTA Sede: BARI Registrazione: UU Sede: CASTROVILLARI Volume: 9990 n: 77 del 31/01/2011 SUCCESSIONE SISCI ISIDORO SANTO	

Unità immobiliari n. 1

Tributi erariali: Euro 0,90

Visura telematica

# Visura per immobile

## Situazione degli atti informatizzati al 06/03/2013

<b>Dati della richiesta</b>	<b>Comune di AMENDOLARA ( Codice: A263)</b>
	<b>Provincia di COSENZA</b>
<b>Catasto Terreni</b>	<b>Foglio: 54 Particella: 92</b>

### Immobile

N.	DATI IDENTIFICATIVI			DATI CLASSAMENTO					DATI DERIVANTI DA			
	Foglio	Particella	Sub	Porz	Qualità Classe	Superficie(m²)		Deduz		Reddito		
						ha	are ca			Dominicale	Agrario	
<b>1</b>	<b>54</b>	<b>92</b>		-	<b>PASCOLO 2</b>	<b>4</b>	<b>33</b>	<b>70</b>		<b>Euro 11,20</b> <b>L. 21.685</b>	<b>Euro 6,72</b> <b>L. 13.011</b>	<b>Impianto meccanografico del 16/04/1985</b>
<b>Notifica</b>						<b>Partita</b>						

### INTESTATI

N.	DATI ANAGRAFICI	CODICE FISCALE	DIRITTI E ONERI REALI
1	SISCI Antonio nato a VILLAPIANA il 28/05/1925	SSCNTN25E28B903O*	(1) Proprieta` per 2/4
2	SISCI Francesca Germana nata a BARI il 02/05/1974	SSCFNC74E42A662X*	(2) Nuda proprieta` per 1/4
3	SISCI Vincenzina nata a TARANTO il 01/03/1924	SSVCN24C41L049Z*	(1) Proprieta` per 1/4
4	VITALE Annaleda nata a BARI il 22/02/1948	VTLNLD48B62A662D*	(8) Usufrutto per 1/4
<b>DATI DERIVANTI DA</b>		TESTAMENTO OLOGRAFO del 07/02/2010 Voltura n . 3685 .4/2011 in atti dal 22/02/2011 (protocollo n . CS0054826) Repertorio n .: 79263 Rogante: NOTAIO DELLA RATTA Sede: BARI Registrazione: UU Sede: CASTROVILLARI Volume: 9990 n: 77 del 31/01/2011 SUCCESSIONE SISCI ISIDORO SANTO	

Unità immobiliari n. 1

Tributi erariali: Euro 0,90

Visura telematica

# Visura per immobile

## Situazione degli atti informatizzati al 06/03/2013

<b>Dati della richiesta</b>	<b>Comune di AMENDOLARA ( Codice: A263)</b>
	<b>Provincia di COSENZA</b>
<b>Catasto Terreni</b>	<b>Foglio: 54 Particella: 93</b>

### Immobile

N.	DATI IDENTIFICATIVI			DATI CLASSAMENTO					DATI DERIVANTI DA			
	Foglio	Particella	Sub	Porz	Qualità Classe	Superficie(m²)		Deduz		Reddito		
						ha	are ca			Dominicale	Agrario	
<b>1</b>	<b>54</b>	<b>93</b>		-	<b>SEMINATIVO 2</b>	<b>1</b>	<b>34</b>	<b>00</b>		<b>Euro 31,14</b> <b>L. 60.300</b>	<b>Euro 13,84</b> <b>L. 26.800</b>	<b>Impianto meccanografico del 16/04/1985</b>
<b>Notifica</b>				<b>Partita</b>								

### INTESTATI

N.	DATI ANAGRAFICI	CODICE FISCALE	DIRITTI E ONERI REALI
1	SISCI Antonio nato a VILLAPIANA il 28/05/1925	SSCNTN25E28B903O*	(1) Proprieta` per 2/4
2	SISCI Francesca Germana nata a BARI il 02/05/1974	SSCFNC74E42A662X*	(2) Nuda proprieta` per 1/4
3	SISCI Vincenzina nata a TARANTO il 01/03/1924	SSVCN24C41L049Z*	(1) Proprieta` per 1/4
4	VITALE Annaleda nata a BARI il 22/02/1948	VTLNLD48B62A662D*	(8) Usufrutto per 1/4
<b>DATI DERIVANTI DA</b>		TESTAMENTO OLOGRAFO del 07/02/2010 Voltura n . 3685 .4/2011 in atti dal 22/02/2011 (protocollo n . CS0054826) Repertorio n .: 79263 Rogante: NOTAIO DELLA RATTA Sede: BARI Registrazione: UU Sede: CASTROVILLARI Volume: 9990 n: 77 del 31/01/2011 SUCCESSIONE SISCI ISIDORO SANTO	

Unità immobiliari n. 1

Tributi erariali: Euro 0,90

Visura telematica

DITTA 444



# Visura per immobile

## Situazione degli atti informatizzati al 06/03/2013

<b>Dati della richiesta</b>	<b>Comune di AMENDOLARA ( Codice: A263)</b>
	<b>Provincia di COSENZA</b>
<b>Catasto Terreni</b>	<b>Foglio: 54 Particella: 228</b>

### Immobile

N.	DATI IDENTIFICATIVI			DATI CLASSAMENTO						DATI DERIVANTI DA	
	Foglio	Particella	Sub	Porz	Qualità Classe		Superficie(m²) ha are ca	Deduz	Reddito		
									Dominicale		Agrario
<b>1</b>	<b>54</b>	<b>228</b>		AA	<b>SEMIN IRRIG</b>	<b>U</b>	<b>50 00</b>		<b>Euro 25,82</b>	<b>Euro 9,04</b>	<b>Tabella di variazione del 07/03/2007 n . 8496 .1/2007 in atti dal 07/03/2007 (protocollo n . CS0085415) TRASMISSIONE DATI AI SENSI DEL DECRETO 262 DEL 3 OTTOBRE 2006</b>
				AB	<b>ULIVETO</b>	<b>2</b>	<b>10 00</b>		<b>Euro 2,07</b>	<b>Euro 2,58</b>	
				AC	<b>SEMINATIVO</b>	<b>2</b>	<b>1 00 05</b>		<b>Euro 23,25</b>	<b>Euro 10,33</b>	

<b>Notifica</b>		<b>Partita</b>	
<b>Annotazioni</b>	variazione colturale ex d.l. n. 262/06 - qualità dichiarata o parificata a coltura presente nel quadro tariffario		

### INTESTATO

N.	DATI ANAGRAFICI	CODICE FISCALE	DIRITTI E ONERI REALI
1	TUCCI Francesco nato a AMENDOLARA il 14/04/1932	TCCFNC32D14A2630*	(1) Proprieta` per 1000/1000
<b>DATI DERIVANTI DA</b>	del 12/05/2003 Frazionamento n. 17/A.1/1971 in atti dal 15/05/2003 (protocollo n. 247316)		

Unità immobiliari n. 1

Tributi erariali: Euro 0,90

Visura telematica

DITTA 445a

## Visura storica per immobile

Situazione degli atti informatizzati dall'impianto meccanografico al 27/05/2017

<b>Dati della richiesta</b>	<b>Comune di AMENDOLARA ( Codice: A263)</b>
<b>Catasto Terreni</b>	<b>Provincia di COSENZA</b> <b>Foglio: 54 Particella: 346</b>

### INTESTATO

1	RUSCIANO Vittorio Fabio Maria nato a CASSANO ALL'IONIO il 07/05/1975	RSCVTR75E07C002J*	(1) Proprieta` per 1/1
---	--	-------------------	------------------------

### Situazione dell'Immobile dal 24/06/2016

N.	DATI IDENTIFICATIVI			DATI CLASSAMENTO					DATI DERIVANTI DA	
	Foglio	Particella	Sub	Porz	Qualità Classe	Superficie(m²)	Deduz	Reddito		
						ha are ca		Dominicale		Agrario
1	54	346		-	SEMIN ARBOR 1	37 00		Euro 16,24	Euro 5,73	FRAZIONAMENTO del 24/06/2016 protocollo n. CS0094127 in atti dal 24/06/2016 presentato il 24/06/2016 (n. 94127.1/2016)
<b>Notifica</b>				<b>Partita</b>						
<b>Riserve</b>				1 Atti passaggi intermedi non esistenti						

Nella variazione sono stati soppressi i seguenti immobili:

- foglio 54 particella 282 - foglio 54 particella 287 - foglio 54 particella 288

Sono stati inoltre variati i seguenti immobili:

- foglio 54 particella 345 - foglio 54 particella 347 - foglio 54 particella 348 - foglio 54 particella 349 - foglio 54 particella 350

L'intestazione alla data della richiesta deriva dai seguenti atti:

### Situazione degli intestati dal 29/12/2016

N.	DATI ANAGRAFICI	CODICE FISCALE	DIRITTI E ONERI REALI
1	RUSCIANO Vittorio Fabio Maria nato a CASSANO ALL'IONIO il 07/05/1975	RSCVTR75E07C002J*	(1) Proprieta` per 1/1
<b>DATI DERIVANTI DA</b>		ISTRUMENTO (ATTO PUBBLICO) del 29/12/2016 Nota presentata con Modello Unico in atti dal 30/01/2017 Repertorio n.: 47600 Rogante: CAPPELLI SERGIO Sede: BISIGNANO Registrazione: Sede: DONAZIONE ACCETTATA (n. 2117.1/2017)	

### Situazione degli intestati dal 24/06/2016

N.	DATI ANAGRAFICI	CODICE FISCALE	DIRITTI E ONERI REALI
1	RUSCIANO Giuseppe nato a AMENDOLARA il 21/11/1947	RSCGPP47S21A263Z*	(1) Proprieta` per 1/1 bene personale fino al 29/12/2016
<b>DATI DERIVANTI DA</b>		FRAZIONAMENTO del 24/06/2016 protocollo n. CS0094127 in atti dal 24/06/2016 Registrazione: presentato il 24/06/2016 (n. 94127.1/2016)	

## Visura storica per immobile

Situazione degli atti informatizzati dall'impianto meccanografico al 27/05/2017

### Situazione dell'immobile che ha originato il precedente dal 28/07/2011

N.	DATI IDENTIFICATIVI			DATI CLASSAMENTO					DATI DERIVANTI DA	
	Foglio	Particella	Sub	Porz	Qualità Classe	Superficie(m²)	Deduz	Reddito		
						ha are ca		Dominicale		Agrario
1	54	282		-	SEMIN ARBOR 1	83 50		Euro 36,66	Euro 12,94	Tabella di variazione del 28/07/2011 protocollo n. CS0218972 in atti dal 28/07/2011 presentato il 27/07/2011 (n. 218972.1/2011)
<b>Notifica</b>				<b>Partita</b>						
<b>Riserve</b>				1 Atti passaggi intermedi non esistenti						
<b>Annotazioni</b>				di immobile: atto di aggiornamento non conforme all'art. 1, comma 8, d.m. n. 701/94						

Sono stati inoltre variati i seguenti immobili:

- foglio 54 particella 283

### Situazione dell'Immobile dal 28/07/2011

N.	DATI IDENTIFICATIVI			DATI CLASSAMENTO					DATI DERIVANTI DA	
	Foglio	Particella	Sub	Porz	Qualità Classe	Superficie(m²)	Deduz	Reddito		
						ha are ca		Dominicale		Agrario
1	54	282		-	SEMIN ARBOR 1	83 50		Euro 36,66	Euro 12,94	FRAZIONAMENTO del 28/07/2011 protocollo n. CS0218972 in atti dal 28/07/2011 presentato il 27/07/2011 (n. 218972.1/2011)
<b>Notifica</b>				<b>Partita</b>						
<b>Riserve</b>				1 Atti passaggi intermedi non esistenti						

Nella variazione sono stati soppressi i seguenti immobili:

- foglio 54 particella 94 - foglio 54 particella 96 - foglio 54 particella 97

Sono stati inoltre variati i seguenti immobili:

- foglio 54 particella 283 - foglio 54 particella 284 - foglio 54 particella 285 - foglio 54 particella 286 - foglio 54 particella 287 - foglio 54 particella 288 - foglio 54 particella 289

L'intestazione alla data della richiesta deriva dai seguenti atti:

### Situazione degli intestati dal 26/04/2012

N.	DATI ANAGRAFICI	CODICE FISCALE	DIRITTI E ONERI REALI
1	RUSCIANO Giuseppe nato a AMENDOLARA il 21/11/1947	RSCGPP47S21A263Z*	(1) Proprieta` per 1/1 bene personale fino al 24/06/2016
<b>DATI DERIVANTI DA</b>		ISTRUMENTO (ATTO PUBBLICO) del 26/04/2012 Nota presentata con Modello Unico in atti dal 28/05/2012 Repertorio n.: 42347 Rogante: CAPPELLI SERGIO Sede: BISIGNANO Registrazione: Sede: DONAZIONE ACCETTATA (Passaggi intermedi da esaminare) (n. 11384.1/2012)	

## Visura storica per immobile

Situazione degli atti informatizzati dall'impianto meccanografico al 27/05/2017

### Situazione degli intestati dal 28/07/2011

N.	DATI ANAGRAFICI	CODICE FISCALE	DIRITTI E ONERI REALI
1	TOSCANO Antonietta nata a AMENDOLARA il 18/06/1922	TSCNNT22H58A263Z	(1) Proprieta` per 1/1 fino al 26/04/2012
<b>DATI DERIVANTI DA</b> FRAZIONAMENTO del 28/07/2011 protocollo n. CS0218972 in atti dal 28/07/2011 Registrazione: presentato il 27/07/2011 (n. 218972.1/2011)			

### Situazione dell'immobile che ha originato il precedente dal 27/06/2011

N.	DATI IDENTIFICATIVI			DATI CLASSAMENTO					DATI DERIVANTI DA	
	Foglio	Particella	Sub	Porz	Qualità Classe	Superficie(m²)	Deduz	Reddito		
1	54	94		-	SEMIN ARBOR 1	1 07 00 ha are ca		Dominicale Euro 46,97	Agrario Euro 16,58	Tabella di variazione del 27/06/2011 protocollo n. CS0191317 in atti dal 27/06/2011 (n. 2896.1/2011)
<b>Notifica</b>						<b>Partita</b>				
<b>Riserve</b>				1 Atti passaggi intermedi non esistenti						

### Situazione dell'Immobile dal 12/12/2007

N.	DATI IDENTIFICATIVI			DATI CLASSAMENTO					DATI DERIVANTI DA	
	Foglio	Particella	Sub	Porz	Qualità Classe	Superficie(m²)	Deduz	Reddito		
1	54	94		AA	SEMIN ARBOR 1	71 97 ha are ca		Dominicale Euro 31,59	Agrario Euro 11,15	Tabella di variazione del 12/12/2007 protocollo n. CS0572216 in atti dal 12/12/2007 TRASMISSIONE DATI AGEA AI SENSI DEL DL 3.10.2006 N.262 (n. 71990.1/2007)
				AB	ULIVETO 2	35 03		Euro 7,24	Euro 9,05	
<b>Notifica</b>						<b>Partita</b>				
<b>Riserve</b>				1 Atti passaggi intermedi non esistenti						
<b>Annotazioni</b>				variazione culturale eseguita ai sensi del dl 3.10.2006 n. 262, convertito con modificazioni nella legge 24.11.2006 n. 286 (anno 2007) - qualita` dichiarata o parificata a coltura presente nel quadro tariffario del comune						

## Visura storica per immobile

Situazione degli atti informatizzati dall'impianto meccanografico al 27/05/2017

### Situazione dell'Immobile dal 12/09/2002

N.	DATI IDENTIFICATIVI			DATI CLASSAMENTO						DATI DERIVANTI DA	
	Foglio	Particella	Sub	Porz	Qualità Classe	Superficie(m²)		Deduz	Reddito		
						ha	are ca		Dominicale		Agrario
1	54	94		-	SEMIN ARBOR 1	1	07 00		Euro 46,97	Euro 16,58	ISTRUMENTO (ATTO PUBBLICO) del 12/06/1965 protocollo n. 287930 in atti dal 12/09/2002 VENDITA DI DIRITTI (n. 259823.1/2002)
Notifica						Partita					
Riserve				1 Atti passaggi intermedi non esistenti							

Sono stati inoltre variati i seguenti immobili:

- foglio 54 particella 96 - foglio 54 particella 97

### Situazione dell'Immobile dall'impianto meccanografico

N.	DATI IDENTIFICATIVI			DATI CLASSAMENTO						DATI DERIVANTI DA	
	Foglio	Particella	Sub	Porz	Qualità Classe	Superficie(m²)		Deduz	Reddito		
						ha	are ca		Dominicale		Agrario
1	54	94		-	SEMIN ARBOR 1	1	07 00		Euro 46,97 L. 90.950	Euro 16,58 L. 32.100	Impianto meccanografico del 16/04/1985
Notifica						Partita		2093			

L'intestazione alla data della richiesta deriva dai seguenti atti:

### Situazione degli intestati relativa ad atto del 12/06/1965 (antecedente all'impianto meccanografico)

N.	DATI ANAGRAFICI	CODICE FISCALE	DIRITTI E ONERI REALI
1	TOSCANO Antonietta nata a AMENDOLARA il 18/06/1922	TSCNNT22H58A263Z	(1) Proprieta` per 1/1 fino al 28/07/2011
DATI DERIVANTI DA		ISTRUMENTO (ATTO PUBBLICO) del 12/06/1965 protocollo n. 287930 Voltura in atti dal 12/09/2002 Repertorio n.: 13263 Rogante: MALVASI Sede: TREBISACCE Registrazione: UR Sede: TREBISACCE n: 435 del 02/07/1965 VENDITA DI DIRITTI (n. 259823.1/2002)	

### Situazione degli intestati dall'impianto meccanografico

N.	DATI ANAGRAFICI	CODICE FISCALE	DIRITTI E ONERI REALI
1	GAUDIO Gabriella;CARMELA NATO IL 11/11/1906 nata il 11/11/1906		(1) Proprieta` per 45/300 fino al 12/06/1965
2	GAUDIO Maria;ROCCA NATO IL 13/03/1910 nata il 13/03/1910		(1) Proprieta` per 5/300 fino al 12/06/1965
3	GAUDIO Maria;ROCCA NATO IL 18/08/1922 nata il 18/08/1922		(1) Proprieta` per 145/300 fino al 12/06/1965
4	LA CANNA Isabella nata a AMENDOLARA il 17/01/1923		(1) Proprieta` per 40/300 fino al 12/06/1965
5	RUSCIANO Angelina;VED GAUDIO nata a AMENDOLARA il 30/08/1903		(1) Proprieta` per 20/300 fino al 12/06/1965
6	TOSCANO Antonietta;NATO IL 12/12/1926 nata il 12/12/1926		(1) Proprieta` per 40/300 fino al 12/06/1965

## Visura storica per immobile

### Situazione degli atti informatizzati dall'impianto meccanografico al 27/05/2017

7	TOSCANO Carmelo		Usufruttuario parziale fino al 12/06/1965
8	TOSCANO Giseppe;NATO A AMENDOLARA nato a AMENDOLARA		(1) Proprieta` per 1/300 fino al 12/06/1965
9	TOSCANO Isabella		(1) Proprieta` per 1/300 fino al 12/06/1965
10	TOSCANO TERSA;CAMILLA NATO IL 01/11/1927 nata il 01/11/1927		(1) Proprieta` per 1/300 fino al 12/06/1965
11	TOSCANO Vincenza		(1) Proprieta` per 1/300 fino al 12/06/1965
<b>DATI DERIVANTI DA</b>		Impianto meccanografico del 16/04/1985	

Unità immobiliari n. 1

Tributi erariali: Euro 0,90

Visura telematica

\* Codice Fiscale Validato in Anagrafe Tributaria

## Visura storica per immobile

Situazione degli atti informatizzati dall'impianto meccanografico al 27/05/2017

<b>Dati della richiesta</b>	<b>Comune di AMENDOLARA ( Codice: A263)</b>
<b>Catasto Terreni</b>	<b>Provincia di COSENZA</b> <b>Foglio: 54 Particella: 285</b>

### INTESTATO

1	RUSCIANO Vittorio Fabio Maria nato a CASSANO ALL'IONIO il 07/05/1975	RSCVTR75E07C002J*	(1) Proprieta` per 1/1
---	--	-------------------	------------------------

### Situazione dell'Immobile dal 28/07/2011

N.	DATI IDENTIFICATIVI			DATI CLASSAMENTO						DATI DERIVANTI DA
	Foglio	Particella	Sub	Porz	Qualità Classe	Superficie(m²)	Deduz	Reddito		
						ha are ca		Dominicale	Agrario	
1	54	285		-	PASCOLO 3	00 50		Euro 0,01	Euro 0,01	FRAZIONAMENTO del 28/07/2011 protocollo n. CS0218972 in atti dal 28/07/2011 presentato il 27/07/2011 (n. 218972.1/2011)
<b>Notifica</b>				<b>Partita</b>						
<b>Riserve</b>				1 Atti passaggi intermedi non esistenti						

Nella variazione sono stati soppressi i seguenti immobili:

- foglio 54 particella 94 - foglio 54 particella 96 - foglio 54 particella 97

Sono stati inoltre variati i seguenti immobili:

- foglio 54 particella 282 - foglio 54 particella 283 - foglio 54 particella 284 - foglio 54 particella 286 - foglio 54 particella 287 - foglio 54 particella 288 - foglio 54 particella 289

L'intestazione alla data della richiesta deriva dai seguenti atti:

### Situazione degli intestati dal 29/12/2016

N.	DATI ANAGRAFICI	CODICE FISCALE	DIRITTI E ONERI REALI
1	RUSCIANO Vittorio Fabio Maria nato a CASSANO ALL'IONIO il 07/05/1975	RSCVTR75E07C002J*	(1) Proprieta` per 1/1
<b>DATI DERIVANTI DA</b>		ISTRUMENTO (ATTO PUBBLICO) del 29/12/2016 Nota presentata con Modello Unico in atti dal 30/01/2017 Repertorio n.: 47600 Rogante: CAPPELLI SERGIO Sede: BISIGNANO Registrazione: Sede: DONAZIONE ACCETTATA (n. 2117.1/2017)	

### Situazione degli intestati dal 26/04/2012

N.	DATI ANAGRAFICI	CODICE FISCALE	DIRITTI E ONERI REALI
1	RUSCIANO Giuseppe nato a AMENDOLARA il 21/11/1947	RSCGPP47S21A263Z*	(1) Proprieta` per 1/1 bene personale fino al 29/12/2016
<b>DATI DERIVANTI DA</b>		ISTRUMENTO (ATTO PUBBLICO) del 26/04/2012 Nota presentata con Modello Unico in atti dal 28/05/2012 Repertorio n.: 42347 Rogante: CAPPELLI SERGIO Sede: BISIGNANO Registrazione: Sede: DONAZIONE ACCETTATA (Passaggi intermedi da esaminare) (n. 11384.1/2012)	



## Visura storica per immobile

Situazione degli atti informatizzati dall'impianto meccanografico al 27/05/2017

### Situazione degli intestati dal 28/07/2011

N.	DATI ANAGRAFICI	CODICE FISCALE	DIRITTI E ONERI REALI
1	DATTOLI Giovanna nata a AMENDOLARA il 18/09/1946	DTTGNN46P58A263J*	(1) Proprieta` per 500/1000 fino al 26/04/2012
2	DATTOLI Giuseppe nato a AMENDOLARA il 15/06/1948	DTTGPP48H15A263A*	(1) Proprieta` per 500/1000 fino al 26/04/2012
<b>DATI DERIVANTI DA</b> FRAZIONAMENTO del 28/07/2011 protocollo n. CS0218972 in atti dal 28/07/2011 Registrazione: presentato il 27/07/2011 (n. 218972.1/2011)			

### Situazione dell'immobile che ha originato il precedente dal 12/09/2002

N.	DATI IDENTIFICATIVI			DATI CLASSAMENTO					DATI DERIVANTI DA	
	Foglio	Particella	Sub	Porz	Qualità Classe	Superficie(m²)	Deduz	Reddito		
1	54	96		-	PASCOLO 3	ha are ca 28 60		Dominicale Euro 0,30	Agrario Euro 0,15	ISTRUMENTO (ATTO PUBBLICO) del 12/06/1965 protocollo n. 287930 in atti dal 12/09/2002 VENDITA DI DIRITTI (n. 259823.1/2002)
<b>Notifica</b>				<b>Partita</b>						
<b>Riserve</b>				1 Atti passaggi intermedi non esistenti						

Sono stati inoltre variati i seguenti immobili:

- foglio 54 particella 94 - foglio 54 particella 97

### Situazione dell'Immobile dall'impianto meccanografico

N.	DATI IDENTIFICATIVI			DATI CLASSAMENTO					DATI DERIVANTI DA	
	Foglio	Particella	Sub	Porz	Qualità Classe	Superficie(m²)	Deduz	Reddito		
1	54	96		-	PASCOLO 3	ha are ca 28 60		Dominicale Euro 0,30 L. 572	Agrario Euro 0,15 L. 286	Impianto meccanografico del 16/04/1985
<b>Notifica</b>				<b>Partita</b>		2093				

L'intestazione alla data della richiesta deriva dai seguenti atti:

### Situazione degli intestati dal 06/10/2009

N.	DATI ANAGRAFICI	CODICE FISCALE	DIRITTI E ONERI REALI
1	DATTOLI Giovanna nata a AMENDOLARA il 18/09/1946	DTTGNN46P58A263J*	(1) Proprieta` per 500/1000 fino al 28/07/2011
2	DATTOLI Giuseppe nato a AMENDOLARA il 15/06/1948	DTTGPP48H15A263A*	(1) Proprieta` per 500/1000 fino al 28/07/2011
<b>DATI DERIVANTI DA</b> DENUNZIA (NEI PASSAGGI PER CAUSA DI MORTE) del 06/10/2009 protocollo n. CS0126850 in atti dal 21/04/2011 Registrazione: PU Sede: AMENDOLARA Volume: 9990 n: 849 del 05/10/2010 SUCCESSIONE INTESTATA (n. 8433.1/2011)			

## Visura storica per immobile

Situazione degli atti informatizzati dall'impianto meccanografico al 27/05/2017

### Situazione degli intestati relativa ad atto del 12/06/1965 (antecedente all'impianto meccanografico)

N.	DATI ANAGRAFICI	CODICE FISCALE	DIRITTI E ONERI REALI
1	TOSCANO Antonietta nata a AMENDOLARA il 18/06/1922	TSCNNT22H58A263Z	(1) Proprieta` per 1/1 fino al 06/10/2009
<b>DATI DERIVANTI DA</b>		ISTRUMENTO (ATTO PUBBLICO) del 12/06/1965 protocollo n. 287930 Voltura in atti dal 12/09/2002 Repertorio n.: 13263 Rogante: MALVASI Sede: TREBISACCE Registrazione: UR Sede: TREBISACCE n: 435 del 02/07/1965 VENDITA DI DIRITTI (n. 259823.1/2002)	

### Situazione degli intestati dall'impianto meccanografico

N.	DATI ANAGRAFICI	CODICE FISCALE	DIRITTI E ONERI REALI
1	GAUDIO Gabriella;CARMELA NATO IL 11/11/906 nata il 11/11/1906		(1) Proprieta` per 45/300 fino al 12/06/1965
2	GAUDIO Maria;ROCCA NATO IL 18/08/922 nata il 18/08/1922		(1) Proprieta` per 145/300 fino al 12/06/1965
3	GAUDIO Maria;ROCCA NATO IL 13/03/910 nata il 13/03/1910		(1) Proprieta` per 5/300 fino al 12/06/1965
4	LA CANNA Isabella nata a AMENDOLARA il 17/01/1923		(1) Proprieta` per 40/300 fino al 12/06/1965
5	RUSCIANO Angelina;VED GAUDIO nata a AMENDOLARA il 30/08/1903		(1) Proprieta` per 20/300 fino al 12/06/1965
6	TOSCANO Antonietta;NATO IL 12/12/926 nata il 12/12/1926		(1) Proprieta` per 40/300 fino al 12/06/1965
7	TOSCANO Carmelo		Usufruttuario parziale fino al 12/06/1965
8	TOSCANO Giuseppe;NATO A AMENDOLARA nato a AMENDOLARA		(1) Proprieta` per 1/300 fino al 12/06/1965
9	TOSCANO Isabella		(1) Proprieta` per 1/300 fino al 12/06/1965
10	TOSCANO TERSA;CAMILLA NATO IL 01/11/927 nata il 01/11/1927		(1) Proprieta` per 1/300 fino al 12/06/1965
11	TOSCANO Vincenza		(1) Proprieta` per 1/300 fino al 12/06/1965
<b>DATI DERIVANTI DA</b>		Impianto meccanografico del 16/04/1985	

Unità immobiliari n. 1

Tributi erariali: Euro 0,90

Visura telematica

\* Codice Fiscale Validato in Anagrafe Tributaria

DITTA 445b

## Visura storica per immobile

Situazione degli atti informatizzati dall'impianto meccanografico al 27/05/2017

<b>Dati della richiesta</b>	<b>Comune di AMENDOLARA ( Codice: A263)</b>
<b>Catasto Terreni</b>	<b>Provincia di COSENZA</b> <b>Foglio: 54 Particella: 345</b>

### INTESTATO

1	RUSCIANO Pasquale Davide Maria nato a CASSANO ALL' IONIO il 25/12/1973	RSCPQL73T25C002Q*	(1) Proprieta` per 1/1
---	--	-------------------	------------------------

### Situazione dell'Immobile dal 24/06/2016

N.	DATI IDENTIFICATIVI			DATI CLASSAMENTO						DATI DERIVANTI DA	
	Foglio	Particella	Sub	Porz	Qualità Classe	Superficie(m²)		Deduz	Reddito		
						ha	are ca		Dominicale		Agrario
1	54	345		-	SEMIN ARBOR 1	46	50		Euro 20,41	Euro 7,20	FRAZIONAMENTO del 24/06/2016 protocollo n. CS0094127 in atti dal 24/06/2016 presentato il 24/06/2016 (n. 94127.1/2016)
<b>Notifica</b>				<b>Partita</b>							
<b>Riserve</b>				1 Atti passaggi intermedi non esistenti							

Nella variazione sono stati soppressi i seguenti immobili:

- foglio 54 particella 282 - foglio 54 particella 287 - foglio 54 particella 288

Sono stati inoltre variati i seguenti immobili:

- foglio 54 particella 346 - foglio 54 particella 347 - foglio 54 particella 348 - foglio 54 particella 349 - foglio 54 particella 350

L'intestazione alla data della richiesta deriva dai seguenti atti:

### Situazione degli intestati dal 29/12/2016

N.	DATI ANAGRAFICI	CODICE FISCALE	DIRITTI E ONERI REALI
1	RUSCIANO Pasquale Davide Maria nato a CASSANO ALL' IONIO il 25/12/1973	RSCPQL73T25C002Q*	(1) Proprieta` per 1/1
<b>DATI DERIVANTI DA</b>		ISTRUMENTO (ATTO PUBBLICO) del 29/12/2016 Nota presentata con Modello Unico in atti dal 30/01/2017 Repertorio n.: 47600 Rogante: CAPPELLI SERGIO Sede: BISIGNANO Registrazione: Sede: DONAZIONE ACCETTATA (n. 2116.1/2017)	

### Situazione degli intestati dal 24/06/2016

N.	DATI ANAGRAFICI	CODICE FISCALE	DIRITTI E ONERI REALI
1	RUSCIANO Giuseppe nato a AMENDOLARA il 21/11/1947	RSCGPP47S21A263Z*	(1) Proprieta` per 1/1 bene personale fino al 29/12/2016
<b>DATI DERIVANTI DA</b>		FRAZIONAMENTO del 24/06/2016 protocollo n. CS0094127 in atti dal 24/06/2016 Registrazione: presentato il 24/06/2016 (n. 94127.1/2016)	

## Visura storica per immobile

Situazione degli atti informatizzati dall'impianto meccanografico al 27/05/2017

### Situazione dell'immobile che ha originato il precedente dal 28/07/2011

N.	DATI IDENTIFICATIVI			DATI CLASSAMENTO					DATI DERIVANTI DA	
	Foglio	Particella	Sub	Porz	Qualità Classe	Superficie(m²)	Deduz	Reddito		
						ha are ca		Dominicale		Agrario
1	54	282		-	SEMIN ARBOR 1	83 50		Euro 36,66	Euro 12,94	Tabella di variazione del 28/07/2011 protocollo n. CS0218972 in atti dal 28/07/2011 presentato il 27/07/2011 (n. 218972.1/2011)
<b>Notifica</b>				<b>Partita</b>						
<b>Riserve</b>				1 Atti passaggi intermedi non esistenti						
<b>Annotazioni</b>				di immobile: atto di aggiornamento non conforme all'art. 1, comma 8, d.m. n. 701/94						

Sono stati inoltre variati i seguenti immobili:

- foglio 54 particella 283

### Situazione dell'Immobile dal 28/07/2011

N.	DATI IDENTIFICATIVI			DATI CLASSAMENTO					DATI DERIVANTI DA	
	Foglio	Particella	Sub	Porz	Qualità Classe	Superficie(m²)	Deduz	Reddito		
						ha are ca		Dominicale		Agrario
1	54	282		-	SEMIN ARBOR 1	83 50		Euro 36,66	Euro 12,94	FRAZIONAMENTO del 28/07/2011 protocollo n. CS0218972 in atti dal 28/07/2011 presentato il 27/07/2011 (n. 218972.1/2011)
<b>Notifica</b>				<b>Partita</b>						
<b>Riserve</b>				1 Atti passaggi intermedi non esistenti						

Nella variazione sono stati soppressi i seguenti immobili:

- foglio 54 particella 94 - foglio 54 particella 96 - foglio 54 particella 97

Sono stati inoltre variati i seguenti immobili:

- foglio 54 particella 283 - foglio 54 particella 284 - foglio 54 particella 285 - foglio 54 particella 286 - foglio 54 particella 287 - foglio 54 particella 288 - foglio 54 particella 289

L'intestazione alla data della richiesta deriva dai seguenti atti:

### Situazione degli intestati dal 26/04/2012

N.	DATI ANAGRAFICI	CODICE FISCALE	DIRITTI E ONERI REALI
1	RUSCIANO Giuseppe nato a AMENDOLARA il 21/11/1947	RSCGPP47S21A263Z*	(1) Proprieta` per 1/1 bene personale fino al 24/06/2016
<b>DATI DERIVANTI DA</b>		ISTRUMENTO (ATTO PUBBLICO) del 26/04/2012 Nota presentata con Modello Unico in atti dal 28/05/2012 Repertorio n.: 42347 Rogante: CAPPELLI SERGIO Sede: BISIGNANO Registrazione: Sede: DONAZIONE ACCETTATA (Passaggi intermedi da esaminare) (n. 11384.1/2012)	

# Visura storica per immobile

## Situazione degli atti informatizzati dall'impianto meccanografico al 27/05/2017

### Situazione degli intestati dal 28/07/2011

N.	DATI ANAGRAFICI	CODICE FISCALE	DIRITTI E ONERI REALI
1	TOSCANO Antonietta nata a AMENDOLARA il 18/06/1922	TSCNNT22H58A263Z	(1) Proprieta` per 1/1 fino al 26/04/2012
<b>DATI DERIVANTI DA</b> FRAZIONAMENTO del 28/07/2011 protocollo n. CS0218972 in atti dal 28/07/2011 Registrazione: presentato il 27/07/2011 (n. 218972.1/2011)			

### Situazione dell'immobile che ha originato il precedente dal 27/06/2011

N.	DATI IDENTIFICATIVI			DATI CLASSAMENTO					DATI DERIVANTI DA	
	Foglio	Particella	Sub	Porz	Qualità Classe	Superficie(m²)	Deduz	Reddito		
1	54	94		-	SEMIN ARBOR 1	1 07 00 ha are ca		Dominicale Euro 46,97	Agrario Euro 16,58	Tabella di variazione del 27/06/2011 protocollo n. CS0191317 in atti dal 27/06/2011 (n. 2896.1/2011)
<b>Notifica</b>						<b>Partita</b>				
<b>Riserve</b>				1 Atti passaggi intermedi non esistenti						

### Situazione dell'Immobile dal 12/12/2007

N.	DATI IDENTIFICATIVI			DATI CLASSAMENTO					DATI DERIVANTI DA	
	Foglio	Particella	Sub	Porz	Qualità Classe	Superficie(m²)	Deduz	Reddito		
1	54	94		AA	SEMIN ARBOR 1	71 97 ha are ca		Dominicale Euro 31,59	Agrario Euro 11,15	Tabella di variazione del 12/12/2007 protocollo n. CS0572216 in atti dal 12/12/2007 TRASMISSIONE DATI AGEA AI SENSI DEL DL 3.10.2006 N.262 (n. 71990.1/2007)
				AB	ULIVETO 2	35 03		Euro 7,24	Euro 9,05	
<b>Notifica</b>						<b>Partita</b>				
<b>Riserve</b>				1 Atti passaggi intermedi non esistenti						
<b>Annotazioni</b>				variazione culturale eseguita ai sensi del dl 3.10.2006 n. 262, convertito con modificazioni nella legge 24.11.2006 n. 286 (anno 2007) - qualita` dichiarata o parificata a coltura presente nel quadro tariffario del comune						

## Visura storica per immobile

Situazione degli atti informatizzati dall'impianto meccanografico al 27/05/2017

### Situazione dell'Immobile dal 12/09/2002

N.	DATI IDENTIFICATIVI			DATI CLASSAMENTO						DATI DERIVANTI DA	
	Foglio	Particella	Sub	Porz	Qualità Classe	Superficie(m²)		Deduz	Reddito		
						ha	are ca		Dominicale		Agrario
1	54	94		-	SEMIN ARBOR 1	1	07 00		Euro 46,97	Euro 16,58	ISTRUMENTO (ATTO PUBBLICO) del 12/06/1965 protocollo n. 287930 in atti dal 12/09/2002 VENDITA DI DIRITTI (n. 259823.1/2002)
Notifica		Partita									
Riserve				1 Atti passaggi intermedi non esistenti							

Sono stati inoltre variati i seguenti immobili:

- foglio 54 particella 96 - foglio 54 particella 97

### Situazione dell'Immobile dall'impianto meccanografico

N.	DATI IDENTIFICATIVI			DATI CLASSAMENTO						DATI DERIVANTI DA	
	Foglio	Particella	Sub	Porz	Qualità Classe	Superficie(m²)		Deduz	Reddito		
						ha	are ca		Dominicale		Agrario
1	54	94		-	SEMIN ARBOR 1	1	07 00		Euro 46,97 L. 90.950	Euro 16,58 L. 32.100	Impianto meccanografico del 16/04/1985
Notifica		Partita				2093					

L'intestazione alla data della richiesta deriva dai seguenti atti:

### Situazione degli intestati relativa ad atto del 12/06/1965 (antecedente all'impianto meccanografico)

N.	DATI ANAGRAFICI	CODICE FISCALE	DIRITTI E ONERI REALI
1	TOSCANO Antonietta nata a AMENDOLARA il 18/06/1922	TSCNNT22H58A263Z	(1) Proprieta` per 1/1 fino al 28/07/2011
DATI DERIVANTI DA		ISTRUMENTO (ATTO PUBBLICO) del 12/06/1965 protocollo n. 287930 Voltura in atti dal 12/09/2002 Repertorio n.: 13263 Rogante: MALVASI Sede: TREBISACCE Registrazione: UR Sede: TREBISACCE n: 435 del 02/07/1965 VENDITA DI DIRITTI (n. 259823.1/2002)	

### Situazione degli intestati dall'impianto meccanografico

N.	DATI ANAGRAFICI	CODICE FISCALE	DIRITTI E ONERI REALI
1	GAUDIO Gabriella;CARMELA NATO IL 11/11/1906 nata il 11/11/1906		(1) Proprieta` per 45/300 fino al 12/06/1965
2	GAUDIO Maria;ROCCA NATO IL 13/03/1910 nata il 13/03/1910		(1) Proprieta` per 5/300 fino al 12/06/1965
3	GAUDIO Maria;ROCCA NATO IL 18/08/1922 nata il 18/08/1922		(1) Proprieta` per 145/300 fino al 12/06/1965
4	LA CANNA Isabella nata a AMENDOLARA il 17/01/1923		(1) Proprieta` per 40/300 fino al 12/06/1965
5	RUSCIANO Angelina;VED GAUDIO nata a AMENDOLARA il 30/08/1903		(1) Proprieta` per 20/300 fino al 12/06/1965
6	TOSCANO Antonietta;NATO IL 12/12/1926 nata il 12/12/1926		(1) Proprieta` per 40/300 fino al 12/06/1965

## Visura storica per immobile

### Situazione degli atti informatizzati dall'impianto meccanografico al 27/05/2017

7	TOSCANO Carmelo		Usufruttuario parziale fino al 12/06/1965
8	TOSCANO Giseppe;NATO A AMENDOLARA nato a AMENDOLARA		(1) Proprieta` per 1/300 fino al 12/06/1965
9	TOSCANO Isabella		(1) Proprieta` per 1/300 fino al 12/06/1965
10	TOSCANO TERSA;CAMILLA NATO IL 01/11/1927 nata il 01/11/1927		(1) Proprieta` per 1/300 fino al 12/06/1965
11	TOSCANO Vincenza		(1) Proprieta` per 1/300 fino al 12/06/1965
<b>DATI DERIVANTI DA</b>		Impianto meccanografico del 16/04/1985	

Unità immobiliari n. 1

Tributi erariali: Euro 0,90

Visura telematica

\* Codice Fiscale Validato in Anagrafe Tributaria



DITTA 446

## Visura per immobile

### Situazione degli atti informatizzati al 20/11/2012

<b>Dati della richiesta</b>	<b>Comune di AMENDOLARA ( Codice: A263)</b>
	<b>Provincia di COSENZA</b>
<b>Catasto Terreni</b>	<b>Foglio: 57 Particella: 58</b>

**Area di enti urbani e promiscui**

N.	DATI IDENTIFICATIVI			DATI CLASSAMENTO					DATI DERIVANTI DA		
	Foglio	Particella	Sub	Porz	Qualità Classe	Superficie(m <sup>2</sup> ) ha are ca	Deduz	Reddito			
								Dominicale	Agrario		
1	57	58		-	ENTE URBANO	13 00					<b>TIPO MAPPALE del 26/08/2003 n . 90259 .1/1986 in atti dal 26/08/2003 (protocollo n . 370343)</b>
<b>Notifica</b>						<b>Partita</b>	1				

Unità immobiliari n. 1

Tributi erariali: Euro 0,90

Visura telematica

### Dati della richiesta

Catasto: FABBRICATI

Comune: AMENDOLARA (A263) (CS)

Foglio: 57

Particella: 58

Elenco Unità Immobiliari Individuate											
N.	Foglio	Particella	Sub	Z.C.	Categoria	Classe	Consistenza	Partita	Rendita(Euro)	Rendita(Lire)	Indirizzo
1	57	58	1		F/4						CONTRADA LISTA, Piano T - 1
2	57	58	2		A/2	1	7 vani	1001137	455,51	882.000	CONTRADA LISTA, Piano T - 1
3	57	58	3		F/4						CONTRADA LISTA, Piano T - 2
4	57	58	4		A/2	1	7 vani	1001114	455,51	882.000	CONTRADA LISTA, Piano 2/T
5	57	58	5		A/2	1	7 vani	1001112	455,51	882.000	CONTRADA LISTA, Piano 3/T
6	57	58	6		A/2	1	7 vani	1001111	455,51	882.000	CONTRADA LISTA, Piano 3/T
7	57	58	7		F/4						CONTRADA LISTA, Piano T
8	57	58	8		C/6	1	17 mq	1001112	29,85	57.800	CONTRADA LISTA, Piano T
9	57	58	9		C/6	1	17 mq	1001111	29,85	57.800	CONTRADA LISTA, Piano T
10	57	58	10		C/6	1	17 mq	1001114	29,85	57.800	CONTRADA LISTA, Piano T
11	57	58	11		C/6	1	17 mq	1001178	29,85	57.800	CONTRADA LISTA, Piano T
12	57	58	12		F/4						CONTRADA LISTA, Piano T
13	57	58	13		F/4						CONTRADA LISTA, Piano T
14	57	58	110					C			

Unità immobiliari n. 14      Tributi erariali: Euro 1,80

Visura telematica

## Visura per immobile

### Situazione degli atti informatizzati al 20/11/2012

<b>Dati della richiesta</b>	<b>Comune di AMENDOLARA ( Codice: A263)</b>
	<b>Provincia di COSENZA</b>
<b>Catasto Fabbricati</b>	<b>Foglio: 57 Particella: 58 Sub.: 1</b>

#### Unità immobiliare

N.	DATI IDENTIFICATIVI				DATI DI CLASSAMENTO							DATI DERIVANTI DA
	Sezione Urbana	Foglio	Particella	Sub	Zona Cens.	Micro Zona	Categoria	Classe	Consistenza		Rendita	
<b>1</b>		<b>57</b>	<b>58</b>	<b>1</b>			<b>in corso di definiz .</b>					VARIAZIONE NEL CLASSAMENTO del 23/02/2009 n . 7126 .1/2009 in atti dal 23/02/2009 (protocollo n . CS0076792) VARIAZIONE DI CLASSAMENTO
<b>Indirizzo</b>		CONTRADA LISTA piano: T-1;										
<b>Annotazioni</b>		a08 bonifica del classamento										

#### INTESTATI

N.	DATI ANAGRAFICI	CODICE FISCALE	DIRITTI E ONERI REALI
1	SPAGNA Giuseppe nato a ORIOLO il 20/10/1943	SPGGPP43R20G110T*	(1) Proprieta` per 4/6
2	SPAGNA Nicola Giorgio nato a ORIOLO il 23/04/1973	SPGNLG73D23G110F*	(1) Proprieta` per 1/6
3	SPAGNA Salvatrice nata a COSENZA il 13/06/1968	SPGSVT68H53D086M*	(1) Proprieta` per 1/6
<b>DATI DERIVANTI DA</b>		DENUNZIA (NEI PASSAGGI PER CAUSA DI MORTE) del 30/03/1990 n . 597 .1/1990 in atti dal 26/06/2002 (protocollo n . 207513) Registrazione: UR Sede: AMENDOLARA Volume: 138 n: 164 del 23/08/1990 SUCCESSIONE	

Unità immobiliari n. 1

Tributi erariali: Euro 0,90

Visura telematica

## Visura per immobile

### Situazione degli atti informatizzati al 20/11/2012

<b>Dati della richiesta</b>	<b>Comune di AMENDOLARA ( Codice: A263)</b>
	<b>Provincia di COSENZA</b>
<b>Catasto Fabbricati</b>	<b>Foglio: 57 Particella: 58 Sub.: 2</b>

#### Unità immobiliare

N.	DATI IDENTIFICATIVI				DATI DI CLASSAMENTO							DATI DERIVANTI DA
	Sezione Urbana	Foglio	Particella	Sub	Zona Cens.	Micro Zona	Categoria	Classe	Consistenza		Rendita	
<b>1</b>		<b>57</b>	<b>58</b>	<b>2</b>			<b>A/2</b>	<b>1</b>	<b>7 vani</b>		<b>Euro 455,51 L. 882.000</b>	VARIAZIONE del 16/11/1990 n . 860/1990 in atti dal 16/02/1999 CLAS . D'UFFICIO DA IN DEFINIZIONE A DEFINITIVO
<b>Indirizzo</b>		CONTRADA LISTA piano: T-1-2;										
<b>Notifica</b>	929/1999				<b>Partita</b>	1001137			<b>Mod.58</b>	-		
<b>Annotazioni</b>		in definizione										

#### INTESTATI

N.	DATI ANAGRAFICI	CODICE FISCALE	DIRITTI E ONERI REALI
1	BONGIORNO Francesca nata a ORIOLO il 09/08/1960	BNGFNC60M49G110R*	
2	COMUNIONE LEGALE		(1) Proprieta`
3	RECCHIA Leonardo nato a AMENDOLARA il 10/01/1953	RCCLRD53A10A263W*	
<b>DATI DERIVANTI DA</b>		ISTRUMENTO (ATTO PUBBLICO) del 30/09/1988 Voltura n . 1643/1988 in atti dal 03/01/1990 Repertorio n .: 33710 Rogante: V LACANNA Sede: ROTONDELLA Registrazione: UR Sede: ROTONDELLA n: 250 del 17/10/1988	

Unità immobiliari n. 1

Tributi erariali: Euro 0,90

Visura telematica

## Visura per immobile

### Situazione degli atti informatizzati al 20/11/2012

<b>Dati della richiesta</b>	<b>Comune di AMENDOLARA ( Codice: A263)</b>
	<b>Provincia di COSENZA</b>
<b>Catasto Fabbricati</b>	<b>Foglio: 57 Particella: 58 Sub.: 3</b>

#### Unità immobiliare

N.	DATI IDENTIFICATIVI				DATI DI CLASSAMENTO							DATI DERIVANTI DA
	Sezione Urbana	Foglio	Particella	Sub	Zona Cens.	Micro Zona	Categoria	Classe	Consistenza	Rendita		
1		57	58	3			in corso di definiz .					VARIAZIONE NEL CLASSAMENTO del 23/02/2009 n . 7131 .1/2009 in atti dal 23/02/2009 (protocollo n . CS0076813) VARIAZIONE DI CLASSAMENTO
<b>Indirizzo</b>		CONTRADA LISTA piano: T-2;										
<b>Annotazioni</b>		a08 bonifica del classamento										

#### INTESTATI

N.	DATI ANAGRAFICI	CODICE FISCALE	DIRITTI E ONERI REALI
1	CONIUGI IN REGIME DI COMUNIONE LEGALE DEI BENI		(1) Proprieta`
2	CORRADO Anna Maria nata a ORIOLO il 25/09/1950	CRRNMR50P65G110R*	
3	GIAMPIETRO Salvatore nato a ORIOLO il 29/01/1947	GMPSVT47A29G110V*	
<b>DATI DERIVANTI DA</b>		ISTRUMENTO (ATTO PUBBLICO) del 04/07/1988 Voltura n . 579/1988 in atti dal 03/01/1990 Repertorio n . : 33377 Rogante: LACANNA VINCENZO Sede: ROTONDELLA Registrazione: UR Sede: ROTONDELLA n: 186 del 14/07/1988	

Unità immobiliari n. 1

Tributi erariali: Euro 0,90

Visura telematica

## Visura per immobile

### Situazione degli atti informatizzati al 20/11/2012

<b>Dati della richiesta</b>	<b>Comune di AMENDOLARA ( Codice: A263)</b>
	<b>Provincia di COSENZA</b>
<b>Catasto Fabbricati</b>	<b>Foglio: 57 Particella: 58 Sub.: 4</b>

#### Unità immobiliare

N.	DATI IDENTIFICATIVI				DATI DI CLASSAMENTO							DATI DERIVANTI DA
	Sezione Urbana	Foglio	Particella	Sub	Zona Cens.	Micro Zona	Categoria	Classe	Consistenza		Rendita	
<b>1</b>		<b>57</b>	<b>58</b>	<b>4</b>			<b>A/2</b>	<b>1</b>	<b>7 vani</b>		<b>Euro 455,51 L. 882.000</b>	VARIAZIONE del 08/01/1988 n . 6 .1/1988 in atti dal 09/09/1998 CLS P .STRAORD .1998/99
<b>Indirizzo</b>		CONTRADA LISTA piano: 2/T;										
<b>Notifica</b>		16250/1998			<b>Partita</b>			1001114		<b>Mod.58</b>		-

#### INTESTATI

N.	DATI ANAGRAFICI	CODICE FISCALE	DIRITTI E ONERI REALI
1	CONIUGI IN COMUNIONE LEGALE DEI BENI		(1) Proprieta`
2	GALLICCHIO Assunta;ANTONIETTA nata a AMENDOLARA il 15/08/1951	GLLSNT51M55A263Z*	
3	SARACINO Salvatore nato a ORIOLO il 07/11/1945	SRCSVT45S07G110C*	
<b>DATI DERIVANTI DA</b>		ISTRUMENTO (ATTO PUBBLICO) del 22/05/1987 Voltura n . 398/1987 in atti dal 03/01/1990 Repertorio n .: 30807 Rogante: VINCENZO LACANNA Sede: ROTONDELLA Registrazione: UR Sede: ROTONDELLA n: 471 del 11/06/1987	

Unità immobiliari n. 1

Tributi erariali: Euro 0,90

Visura telematica

## Visura per immobile

### Situazione degli atti informatizzati al 20/11/2012

<b>Dati della richiesta</b>	<b>Comune di AMENDOLARA ( Codice: A263)</b>
	<b>Provincia di COSENZA</b>
<b>Catasto Fabbricati</b>	<b>Foglio: 57 Particella: 58 Sub.: 5</b>

#### Unità immobiliare

N.	DATI IDENTIFICATIVI				DATI DI CLASSAMENTO							DATI DERIVANTI DA
	Sezione Urbana	Foglio	Particella	Sub	Zona Cens.	Micro Zona	Categoria	Classe	Consistenza		Rendita	
<b>1</b>		<b>57</b>	<b>58</b>	<b>5</b>			<b>A/2</b>	<b>1</b>	<b>7 vani</b>		<b>Euro 455,51</b> <b>L. 882.000</b>	VARIAZIONE del 08/01/1988 n . 8 .1/1988 in atti dal 09/09/1998 CLS P .STRAORD .1998/99
<b>Indirizzo</b>		CONTRADA LISTA piano: 3/T;										
<b>Notifica</b>	16252/1998						<b>Partita</b>	1001112		<b>Mod.58</b>	-	

#### INTESTATI

N.	DATI ANAGRAFICI	CODICE FISCALE	DIRITTI E ONERI REALI
1	ALFANO Giorgio nato a ORIOLO il 25/02/1939	LFNGRG39B25G110K*	
2	CONIUGI IN COMUNIONE LEGALE DEI BENI		(1) Proprieta`
3	RAGO Grazia nata a VALSINNI il 26/12/1950	RGAGRZ50T66D513W*	
<b>DATI DERIVANTI DA</b>		ISTRUMENTO (ATTO PUBBLICO) del 23/03/1987 Voltura n . 239/1987 in atti dal 03/01/1990 Repertorio n .: 30221 Rogante: DR V LACANNA Sede: ROTONDELLA Registrazione: UR Sede: ROTONDELLA n: 294 del 02/04/1987	

Unità immobiliari n. 1

Tributi erariali: Euro 0,90

Visura telematica



## Visura per immobile

### Situazione degli atti informatizzati al 20/11/2012

<b>Dati della richiesta</b>	<b>Comune di AMENDOLARA ( Codice: A263)</b>
	<b>Provincia di COSENZA</b>
<b>Catasto Fabbricati</b>	<b>Foglio: 57 Particella: 58 Sub.: 6</b>

#### Unità immobiliare

N.	DATI IDENTIFICATIVI				DATI DI CLASSAMENTO							DATI DERIVANTI DA
	Sezione Urbana	Foglio	Particella	Sub	Zona Cens.	Micro Zona	Categoria	Classe	Consistenza		Rendita	
<b>1</b>		<b>57</b>	<b>58</b>	<b>6</b>			<b>A/2</b>	<b>1</b>	<b>7 vani</b>		<b>Euro 455,51</b> <b>L. 882.000</b>	VARIAZIONE del 08/01/1988 n . 7 .1/1988 in atti dal 09/09/1998 CLS P .STRAORD .1998/99
<b>Indirizzo</b>		CONTRADA LISTA piano: 3/T;										
<b>Notifica</b>	16251/1998						<b>Partita</b>	1001111		<b>Mod.58</b>	-	

#### INTESTATI

N.	DATI ANAGRAFICI	CODICE FISCALE	DIRITTI E ONERI REALI
1	CONIUGI IN COMUNIONE LEGALE DEI BENI		(1) Proprieta`
2	GARRITANO Antonietta nata a COSENZA il 01/01/1954	GRRNNT54A41D086L*	
3	TERRANOVA Paolo nato a CASTROREGIO il 25/01/1948	TRRPLA48A25C348T	
<b>DATI DERIVANTI DA</b>		ISTRUMENTO (ATTO PUBBLICO) del 23/03/1987 Voltura n . 238/1987 in atti dal 03/01/1990 Repertorio n .: 30219 Rogante: DR V LACANNA Sede: ROTONDELLA Registrazione: UR Sede: ROTONDELLA n: 293 del 02/04/1987	

Unità immobiliari n. 1

Tributi erariali: Euro 0,90

Visura telematica

## Visura per immobile

### Situazione degli atti informatizzati al 20/11/2012

<b>Dati della richiesta</b>	<b>Comune di AMENDOLARA ( Codice: A263)</b>
	<b>Provincia di COSENZA</b>
<b>Catasto Fabbricati</b>	<b>Foglio: 57 Particella: 58 Sub.: 7</b>

#### Unità immobiliare

N.	DATI IDENTIFICATIVI				DATI DI CLASSAMENTO							DATI DERIVANTI DA
	Sezione Urbana	Foglio	Particella	Sub	Zona Cens.	Micro Zona	Categoria	Classe	Consistenza		Rendita	
1		57	58	7			in corso di definiz .					VARIAZIONE NEL CLASSAMENTO del 23/02/2009 n . 7133 .1/2009 in atti dal 23/02/2009 (protocollo n . CS0076822) VARIAZIONE DI CLASSAMENTO
<b>Indirizzo</b>		CONTRADA LISTA piano: T;										
<b>Annotazioni</b>		a08 bonifica del classamento										

#### INTESTATO

N.	DATI ANAGRAFICI	CODICE FISCALE	DIRITTI E ONERI REALI
1	SOC.COOP.A.R.L. C.P.L. FAUSTO GULLO		(1) Proprieta` per 1000/1000
<b>DATI DERIVANTI DA</b>		Impianto meccanografico del 30/06/1987	

Unità immobiliari n. 1

Tributi erariali: Euro 0,90

Visura telematica

## Visura per immobile

### Situazione degli atti informatizzati al 20/11/2012

<b>Dati della richiesta</b>	<b>Comune di AMENDOLARA ( Codice: A263)</b>
	<b>Provincia di COSENZA</b>
<b>Catasto Fabbricati</b>	<b>Foglio: 57 Particella: 58 Sub.: 8</b>

#### Unità immobiliare

N.	DATI IDENTIFICATIVI				DATI DI CLASSAMENTO							DATI DERIVANTI DA
	Sezione Urbana	Foglio	Particella	Sub	Zona Cens.	Micro Zona	Categoria	Classe	Consistenza		Rendita	
<b>1</b>		<b>57</b>	<b>58</b>	<b>8</b>			<b>C/6</b>	<b>1</b>	<b>17 m<sup>2</sup></b>		<b>Euro 29,85</b> <b>L. 57.800</b>	VARIAZIONE del 08/01/1988 n . 8 .1/1988 in atti dal 09/09/1998 CLS P .STRAORD .1998/99
<b>Indirizzo</b>		CONTRADA LISTA piano: T;										
<b>Notifica</b>	16252/1998						<b>Partita</b>	1001112		<b>Mod.58</b>	-	

#### INTESTATI

N.	DATI ANAGRAFICI	CODICE FISCALE	DIRITTI E ONERI REALI
1	ALFANO Giorgio nato a ORIOLO il 25/02/1939	LFNGRG39B25G110K*	
2	CONIUGI IN COMUNIONE LEGALE DEI BENI		(1) Proprieta`
3	RAGO Grazia nata a VALSINNI il 26/12/1950	RGAGRZ50T66D513W*	
<b>DATI DERIVANTI DA</b>		ISTRUMENTO (ATTO PUBBLICO) del 23/03/1987 Voltura n . 239/1987 in atti dal 03/01/1990 Repertorio n .: 30221 Rogante: DR V LACANNA Sede: ROTONDELLA Registrazione: UR Sede: ROTONDELLA n: 294 del 02/04/1987	

Unità immobiliari n. 1

Tributi erariali: Euro 0,90

Visura telematica

## Visura per immobile

### Situazione degli atti informatizzati al 20/11/2012

<b>Dati della richiesta</b>	<b>Comune di AMENDOLARA ( Codice: A263)</b>
	<b>Provincia di COSENZA</b>
<b>Catasto Fabbricati</b>	<b>Foglio: 57 Particella: 58 Sub.: 9</b>

#### Unità immobiliare

N.	DATI IDENTIFICATIVI				DATI DI CLASSAMENTO							DATI DERIVANTI DA
	Sezione Urbana	Foglio	Particella	Sub	Zona Cens.	Micro Zona	Categoria	Classe	Consistenza		Rendita	
<b>1</b>		<b>57</b>	<b>58</b>	<b>9</b>			<b>C/6</b>	<b>1</b>	<b>17 m<sup>2</sup></b>		<b>Euro 29,85</b> <b>L. 57.800</b>	VARIAZIONE del 08/01/1988 n . 7 .1/1988 in atti dal 09/09/1998 CLS P .STRAORD .1998/99
<b>Indirizzo</b>		CONTRADA LISTA piano: T;										
<b>Notifica</b>	16251/1998						<b>Partita</b>	1001111		<b>Mod.58</b>	-	

#### INTESTATI

N.	DATI ANAGRAFICI	CODICE FISCALE	DIRITTI E ONERI REALI
1	CONIUGI IN COMUNIONE LEGALE DEI BENI		(1) Proprieta`
2	GARRITANO Antonietta nata a COSENZA il 01/01/1954	GRRNNT54A41D086L*	
3	TERRANOVA Paolo nato a CASTROREGIO il 25/01/1948	TRRPLA48A25C348T	
<b>DATI DERIVANTI DA</b>		ISTRUMENTO (ATTO PUBBLICO) del 23/03/1987 Voltura n . 238/1987 in atti dal 03/01/1990 Repertorio n .: 30219 Rogante: DR V LACANNA Sede: ROTONDELLA Registrazione: UR Sede: ROTONDELLA n: 293 del 02/04/1987	

Unità immobiliari n. 1

Tributi erariali: Euro 0,90

Visura telematica

## Visura per immobile

### Situazione degli atti informatizzati al 20/11/2012

<b>Dati della richiesta</b>	<b>Comune di AMENDOLARA ( Codice: A263)</b>
	<b>Provincia di COSENZA</b>
<b>Catasto Fabbricati</b>	<b>Foglio: 57 Particella: 58 Sub.: 10</b>

#### Unità immobiliare

N.	DATI IDENTIFICATIVI				DATI DI CLASSAMENTO							DATI DERIVANTI DA
	Sezione Urbana	Foglio	Particella	Sub	Zona Cens.	Micro Zona	Categoria	Classe	Consistenza		Rendita	
<b>1</b>		<b>57</b>	<b>58</b>	<b>10</b>			<b>C/6</b>	<b>1</b>	<b>17 m<sup>2</sup></b>		<b>Euro 29,85</b> <b>L. 57.800</b>	VARIAZIONE del 08/01/1988 n . 6 .1/1988 in atti dal 09/09/1998 CLS P .STRAORD .1998/99
<b>Indirizzo</b>					CONTRADA LISTA piano: T;							
<b>Notifica</b> 16250/1998				<b>Partita</b>			1001114		<b>Mod.58</b>		-	

#### INTESTATI

N.	DATI ANAGRAFICI	CODICE FISCALE	DIRITTI E ONERI REALI
1	CONIUGI IN COMUNIONE LEGALE DEI BENI		(1) Proprieta`
2	GALLICCHIO Assunta;ANTONIETTA nata a AMENDOLARA il 15/08/1951	GLLSNT51M55A263Z*	
3	SARACINO Salvatore nato a ORIOLO il 07/11/1945	SRCSVT45S07G110C*	
<b>DATI DERIVANTI DA</b>		ISTRUMENTO (ATTO PUBBLICO) del 22/05/1987 Voltura n . 398/1987 in atti dal 03/01/1990 Repertorio n .: 30807 Rogante: VINCENZO LACANNA Sede: ROTONDELLA Registrazione: UR Sede: ROTONDELLA n: 471 del 11/06/1987	

Unità immobiliari n. 1

Tributi erariali: Euro 0,90

Visura telematica

## Visura per immobile

### Situazione degli atti informatizzati al 20/11/2012

<b>Dati della richiesta</b>	<b>Comune di AMENDOLARA ( Codice: A263)</b>
	<b>Provincia di COSENZA</b>
<b>Catasto Fabbricati</b>	<b>Foglio: 57 Particella: 58 Sub.: 11</b>

#### Unità immobiliare

N.	DATI IDENTIFICATIVI				DATI DI CLASSAMENTO							DATI DERIVANTI DA
	Sezione Urbana	Foglio	Particella	Sub	Zona Cens.	Micro Zona	Categoria	Classe	Consistenza		Rendita	
<b>1</b>		<b>57</b>	<b>58</b>	<b>11</b>			<b>C/6</b>	<b>1</b>	<b>17 m<sup>2</sup></b>		<b>Euro 29,85</b> <b>L. 57.800</b>	VARIAZIONE del 16/11/1990 n. 860 .1/1990 in atti dal 16/02/1999 CLASS .D'UFFICIO DA IN DEFINIZIONE A DEFINITIVO
<b>Indirizzo</b>		CONTRADA LISTA piano: T;										
<b>Notifica</b>	933/1999						<b>Partita</b>	1001178		<b>Mod.58</b>	-	

#### INTESTATI

N.	DATI ANAGRAFICI	CODICE FISCALE	DIRITTI E ONERI REALI
1	BONGIORNO Francesca nata a ORIOLO il 09/08/1960	BNGFNC60M49G110R*	(1) Proprieta` per 1/2
2	RECCHIA Leonardo nato a AMENDOLARA il 10/01/1953	RCCLRD53A10A263W*	(1) Proprieta` per 1/2
<b>DATI DERIVANTI DA</b>		ISTRUMENTO (ATTO PUBBLICO) del 30/09/1988 Voltura n. 1643 .1/1988 in atti dal 22/07/1992 Repertorio n. : 33710 Rogante: V LACANNA Sede: ROTONDELLA Registrazione: Sede: ROTONDELLA n: 250 del 17/10/1988	

Unità immobiliari n. 1

Tributi erariali: Euro 0,90

Visura telematica

## Visura per immobile

### Situazione degli atti informatizzati al 20/11/2012

<b>Dati della richiesta</b>	<b>Comune di AMENDOLARA ( Codice: A263)</b>
	<b>Provincia di COSENZA</b>
<b>Catasto Fabbricati</b>	<b>Foglio: 57 Particella: 58 Sub.: 12</b>

#### Unità immobiliare

N.	DATI IDENTIFICATIVI				DATI DI CLASSAMENTO							DATI DERIVANTI DA
	Sezione Urbana	Foglio	Particella	Sub	Zona Cens.	Micro Zona	Categoria	Classe	Consistenza		Rendita	
1		57	58	12			<b>in corso di definiz .</b>					VARIAZIONE NEL CLASSAMENTO del 23/02/2009 n . 7135 .1/2009 in atti dal 23/02/2009 (protocollo n . CS0076828) VARIAZIONE DI CLASSAMENTO
<b>Indirizzo</b>		CONTRADA LISTA piano: T;										
<b>Annotazioni</b>		a08 bonifica del classamento										

#### INTESTATI

N.	DATI ANAGRAFICI	CODICE FISCALE	DIRITTI E ONERI REALI
1	CONIUGI IN REGIME DI COMUNIONE LEGALE DEI BENI		(1) Proprieta`
2	CORRADO Anna Maria nata a ORIOLO il 25/09/1950	CRRNMR50P65G110R*	
3	GIAMPIETRO Salvatore nato a ORIOLO il 29/01/1947	GMPSVT47A29G110V*	
<b>DATI DERIVANTI DA</b>		ISTRUMENTO (ATTO PUBBLICO) del 04/07/1988 Voltura n . 579/1988 in atti dal 03/01/1990 Repertorio n . : 33377 Rogante: LACANNA VINCENZO Sede: ROTONDELLA Registrazione: UR Sede: ROTONDELLA n: 186 del 14/07/1988	

Unità immobiliari n. 1

Tributi erariali: Euro 0,90

Visura telematica

## Visura per immobile

### Situazione degli atti informatizzati al 20/11/2012

<b>Dati della richiesta</b>	<b>Comune di AMENDOLARA ( Codice: A263)</b>
	<b>Provincia di COSENZA</b>
<b>Catasto Fabbricati</b>	<b>Foglio: 57 Particella: 58 Sub.: 13</b>

#### Unità immobiliare

N.	DATI IDENTIFICATIVI				DATI DI CLASSAMENTO							DATI DERIVANTI DA
	Sezione Urbana	Foglio	Particella	Sub	Zona Cens.	Micro Zona	Categoria	Classe	Consistenza		Rendita	
<b>1</b>		<b>57</b>	<b>58</b>	<b>13</b>			<b>in corso di definiz .</b>					VARIAZIONE NEL CLASSAMENTO del 23/02/2009 n . 7136 .1/2009 in atti dal 23/02/2009 (protocollo n . CS0076836) VARIAZIONE DI CLASSAMENTO
<b>Indirizzo</b>		CONTRADA LISTA piano: T;										
<b>Annotazioni</b>		a08 bonifica del classamento										

#### INTESTATI

N.	DATI ANAGRAFICI	CODICE FISCALE	DIRITTI E ONERI REALI
1	SPAGNA Giuseppe nato a ORIOLO il 20/10/1943	SPGGPP43R20G110T*	(1) Proprieta` per 4/6
2	SPAGNA Nicola Giorgio nato a ORIOLO il 23/04/1973	SPGNLG73D23G110F*	(1) Proprieta` per 1/6
3	SPAGNA Salvatrice nata a COSENZA il 13/06/1968	SPGSVT68H53D086M*	(1) Proprieta` per 1/6
<b>DATI DERIVANTI DA</b>		DENUNZIA (NEI PASSAGGI PER CAUSA DI MORTE) del 30/03/1990 n . 597 .1/1990 in atti dal 26/06/2002 (protocollo n . 207513) Registrazione: UR Sede: AMENDOLARA Volume: 138 n: 164 del 23/08/1990 SUCCESSIONE	

Unità immobiliari n. 1

Tributi erariali: Euro 0,90

Visura telematica



## Visura per immobile

### Situazione degli atti informatizzati al 20/11/2012

<b>Dati della richiesta</b>	<b>Comune di AMENDOLARA ( Codice: A263)</b>
	<b>Provincia di COSENZA</b>
<b>Catasto Fabbricati</b>	<b>Foglio: 57 Particella: 58 Sub.: 110</b>

**Unità immobiliare soppressa**

N.	DATI IDENTIFICATIVI				DATI DI CLASSAMENTO							DATI DERIVANTI DA
	Sezione Urbana	Foglio	Particella	Sub	Zona Cens.	Micro Zona	Categoria	Classe	Consistenza		Rendita	
<b>1</b>		<b>57</b>	<b>58</b>	<b>110</b>								VARIAZIONE del 28/09/1988 n . A01643 .900/1988 in atti dal 22/07/1992 RETTIFICA D IMPIANTO

La soppressione ha originato e/o variato i seguenti immobili:

- foglio 57 particella 58 sub. 11

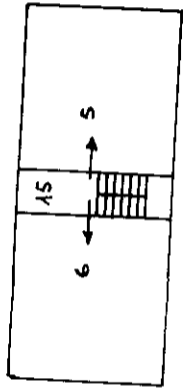
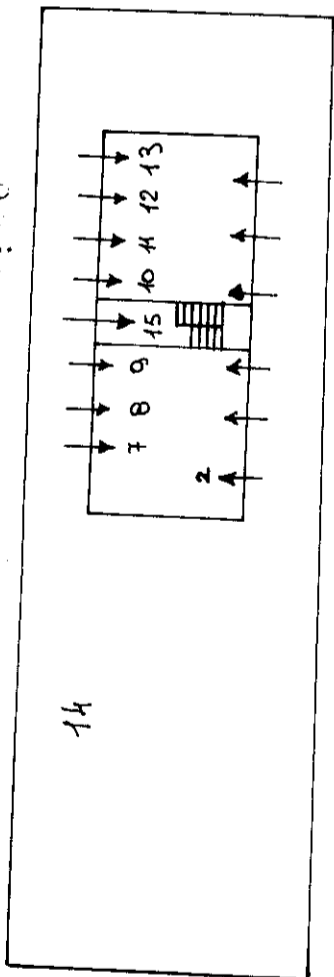
Unità immobiliari n. 1

Tributi erariali: Euro 0,90

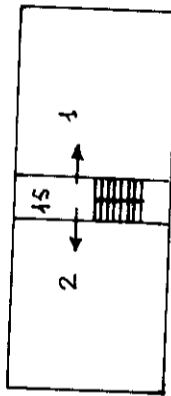
Visura telematica

Comune di AMENPOLARA (A263) - < Foglio: 57 - Particella: 58 - Elaborato planimetrico >  
C.A.T. S.p.A.  
C.O.S.E.M. S.p.A.

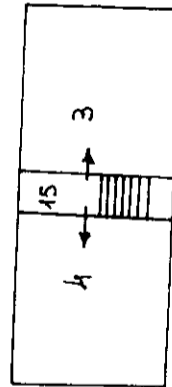
PT. N. 110 MATR. 110  
N. 17/000 1/000  
P.L. 58  
C.O. 1119  
1:500



1:500



1:500



1:500

- SUB. 1 APP. TO PIANO 10 P. QUANTITA' 1,0
- SUB. 2 APP. TO PIANO 10 P. QUANTITA' 1,0
- SUB. 3 APP. TO PIANO 10 P. QUANTITA' 1,0
- SUB. 4 APP. TO PIANO 10 P. QUANTITA' 1,0
- SUB. 5 APP. TO PIANO 10 P. QUANTITA' 1,0
- SUB. 6 APP. TO PIANO 10 P. QUANTITA' 1,0
- SUB. 7 APP. TO PIANO 10 P. QUANTITA' 1,0
- SUB. 8 APP. TO PIANO 10 P. QUANTITA' 1,0
- SUB. 9 APP. TO PIANO 10 P. QUANTITA' 1,0
- SUB. 10 APP. TO PIANO 10 P. QUANTITA' 1,0
- SUB. 11 APP. TO PIANO 10 P. QUANTITA' 1,0
- SUB. 12 APP. TO PIANO 10 P. QUANTITA' 1,0
- SUB. 13 APP. TO PIANO 10 P. QUANTITA' 1,0
- SUB. 14 APP. TO PIANO 10 P. QUANTITA' 1,0
- SUB. 15 APP. TO PIANO 10 P. QUANTITA' 1,0

11/11/12

DITTA 447

## Visura per immobile

### Situazione degli atti informatizzati al 26/07/2012

<b>Dati della richiesta</b>	<b>Comune di AMENDOLARA ( Codice: A263)</b>
	<b>Provincia di COSENZA</b>
<b>Catasto Terreni</b>	<b>Foglio: 43 Particella: 446</b>

**Immobile**

N.	DATI IDENTIFICATIVI			DATI CLASSAMENTO						DATI DERIVANTI DA		
	Foglio	Particella	Sub	Porz	Qualità Classe	Superficie(m <sup>2</sup> )			Deduz		Reddito	
						ha	are	ca			Dominicale	Agrario
1	43	446		-	SEMINATIVO 1	4	70	80		Euro 206,68	Euro 97,26	<b>FRAZIONAMENTO del 07/03/2011 n . 3755 .1/1996 in atti dal 07/03/2011 (protocollo n . CS0073054)</b>

<b>Notifica</b>		<b>Partita</b>	
-----------------	--	----------------	--

<b>Annotazioni</b>	di immobile: fraz.3755/96 ist.68313/2011
--------------------	--

**INTESTATO**

N.	DATI ANAGRAFICI	CODICE FISCALE	DIRITTI E ONERI REALI
1	TUCCI Maria nata a ROMA il 14/08/1943	TCCMRA43M54H501B*	(1) Proprieta` per 1000/1000

 Rilasciata da: **Servizio Telematico**

## Visura per immobile

### Situazione degli atti informatizzati al 26/07/2012

<b>Dati della richiesta</b>	<b>Comune di AMENDOLARA ( Codice: A263)</b>
	<b>Provincia di COSENZA</b>
<b>Catasto Terreni</b>	<b>Foglio: 43 Particella: 623</b>

**Immobile**

N.	DATI IDENTIFICATIVI			DATI CLASSAMENTO					DATI DERIVANTI DA	
	Foglio	Particella	Sub	Porz	Qualità Classe	Superficie(m <sup>2</sup> )	Deduz	Reddito		
						ha are ca			Dominicale	Agrario
1	43	623		-	SEMINATIVO 2	1 45 30		Euro 33,77	Euro 15,01	<b>FRAZIONAMENTO del 01/04/2003 n . 2/A .1/1986 in atti dal 01/04/2003 (protocollo n . 167582) MOD .12 - 2003</b>
<b>Notifica</b>				<b>Partita</b>						

**INTESTATO**

N.	DATI ANAGRAFICI	CODICE FISCALE	DIRITTI E ONERI REALI
1	TUCCI Maria nata a ROMA il 14/08/1943	TCCMRA43M54H501B*	(1) Proprieta` per 1000/1000
<b>DATI DERIVANTI DA</b>		del 01/04/2003 Frazionamento n. 2/A.1/1986 in atti dal 01/04/2003 (protocollo n. 167582)	

 Rilasciata da: **Servizio Telematico**

# Visura storica per immobile

Data: 05/06/2013 - Ora: 13.57.33

Segue

Visura n.: T183530 Pag: 1

Situazione degli atti informatizzati dall'impianto meccanografico al 05/06/2013

<b>Dati della richiesta</b>	<b>Comune di AMENDOLARA ( Codice: A263)</b>
<b>Catasto Terreni</b>	<b>Provincia di COSENZA</b> <b>Foglio: 43 Particella: 628</b>

## Numero di mappa soppresso dal 20/03/2007

N.	DATI IDENTIFICATIVI			DATI CLASSAMENTO					DATI DERIVANTI DA	
	Foglio	Particella	Sub	Porz	Qualità Classe	Superficie(m²)	Deduz	Reddito		
						ha are ca		Dominicale		Agrario
1	43	628		-	SOPPRESSO	00 00				FRAZIONAMENTO del 20/03/2007 n . 7880 .1/1969 in atti dal 20/03/2007 (protocollo n . CS0186936) FRAZ . 7880/1969 GRUPPO 36 IST . N 126521/05 1A/2007
<b>Notifica</b>					<b>Partita</b>	0				

La soppressione ha originato e/o variato i seguenti immobili:

- foglio 43 particella 731 - foglio 43 particella 732

## Situazione dell'Immobile dal 22/05/2003

N.	DATI IDENTIFICATIVI			DATI CLASSAMENTO					DATI DERIVANTI DA	
	Foglio	Particella	Sub	Porz	Qualità Classe	Superficie(m²)	Deduz	Reddito		
						ha are ca		Dominicale		Agrario
1	43	628		-	SEMINATIVO 2	05 00		Euro 1,16	Euro 0,52	FRAZIONAMENTO del 12/05/2003 n . 17/A .1/1971 in atti dal 22/05/2003 (protocollo n . 259208) MOD .12 DEL 2003
<b>Notifica</b>					<b>Partita</b>					

Nella variazione sono stati soppressi i seguenti immobili:

- foglio 43 particella 626

Sono stati inoltre variati i seguenti immobili:

- foglio 43 particella 627

L'intestazione alla data della richiesta deriva dai seguenti atti:

# Visura storica per immobile

## Situazione degli atti informatizzati dall'impianto meccanografico al 05/06/2013

### Situazione degli intestati dal 12/05/2003

N.	DATI ANAGRAFICI	CODICE FISCALE	DIRITTI E ONERI REALI
1	TUCCI Maria nata a ROMA il 14/08/1943	TCCMRA43M54H501B*	(1) Proprieta` per 1000/1000 fino al 20/03/2007
<b>DATI DERIVANTI DA</b>		FRAZIONAMENTO del 12/05/2003 n. 17/A.1/1971 in atti dal 22/05/2003 (protocollo n. 259208) Registrazione: MOD.12 DEL 2003	

### Situazione dell'immobile che ha originato il precedente dal 02/04/2003

N.	DATI IDENTIFICATIVI			DATI CLASSAMENTO					DATI DERIVANTI DA	
	Foglio	Particella	Sub	Porz	Qualità Classe	Superficie(m²) ha are ca	Deduz	Reddito		
								Dominicale	Agrario	
1	43	626		-	SEMINATIVO 2	3 02 67		Euro 70,34	Euro 31,26	FRAZIONAMENTO del 01/04/2003 n. 2/A .1/1986 in atti dal 02/04/2003 (protocollo n. 168551) MOD .12 - 2003
<b>Notifica</b>					<b>Partita</b>					

Nella variazione sono stati soppressi i seguenti immobili:

- foglio 43 particella 534

Sono stati inoltre variati i seguenti immobili:

- foglio 43 particella 624 - foglio 43 particella 625

**L'intestazione alla data della richiesta deriva dai seguenti atti:**

### Situazione degli intestati dal 01/04/2003

N.	DATI ANAGRAFICI	CODICE FISCALE	DIRITTI E ONERI REALI
1	TUCCI Maria nata a ROMA il 14/08/1943	TCCMRA43M54H501B*	(1) Proprieta` per 1000/1000 fino al 12/05/2003
<b>DATI DERIVANTI DA</b>		FRAZIONAMENTO del 01/04/2003 n. 2/A.1/1986 in atti dal 02/04/2003 (protocollo n. 168551) Registrazione: MOD.12 - 2003	

### Situazione dell'immobile che ha originato il precedente dal 12/06/2001

N.	DATI IDENTIFICATIVI			DATI CLASSAMENTO					DATI DERIVANTI DA	
	Foglio	Particella	Sub	Porz	Qualità Classe	Superficie(m²) ha are ca	Deduz	Reddito		
								Dominicale	Agrario	
1	43	534		-	SEMINATIVO 2	3 12 37		Euro 72,60 L. 140.567	Euro 32,27 L. 62.474	FRAZIONAMENTO del 12/06/2001 n. 2938 .1/2001 in atti dal 12/06/2001 (protocollo n. 145482)
<b>Notifica</b>					<b>Partita</b>					

Nella variazione sono stati soppressi i seguenti immobili:

- foglio 43 particella 61

Sono stati inoltre variati i seguenti immobili:

- foglio 43 particella 535 - foglio 43 particella 536

**L'intestazione alla data della richiesta deriva dai seguenti atti:**

Fine

**Situazione degli intestati dal 12/06/2001**

N.	DATI ANAGRAFICI	CODICE FISCALE	DIRITTI E ONERI REALI
1	TUCCI Maria nata a ROMA il 14/08/1943	TCCMRA43M54H501B*	(1) Proprieta` per 1000/1000 fino al 01/04/2003
<b>DATI DERIVANTI DA</b> FRAZIONAMENTO del 12/06/2001 n. 2938.1/2001 in atti dal 12/06/2001 (protocollo n. 145482) Registrazione:			

**Situazione dell'immobile che ha originato il precedente dall'impianto meccanografico**

N.	DATI IDENTIFICATIVI			DATI CLASSAMENTO					DATI DERIVANTI DA	
	Foglio	Particella	Sub	Porz	Qualità Classe	Superficie(m²) ha are ca	Deduz	Reddito		
1	43	61		-	SEMINATIVO 2	3 15 40		Dominicale L. 141.930	Agrario L. 63.080	Impianto meccanografico del 16/04/1985
<b>Notifica</b>				<b>Partita</b>		616				

**L'intestazione alla data della richiesta deriva dai seguenti atti:**

**Situazione degli intestati relativa ad atto del 18/12/1982 (antecedente all'impianto meccanografico)**

N.	DATI ANAGRAFICI	CODICE FISCALE	DIRITTI E ONERI REALI
1	TUCCI Maria nata a ROMA il 14/08/1943	TCCMRA43M54H501B*	fino al 12/06/2001
<b>DATI DERIVANTI DA</b> ISTRUMENTO (ATTO PUBBLICO) del 18/12/1982 Voltura n. 2938 .4/1983 in atti dal 02/12/1998 Repertorio n. : 9110 Rogante: ABBRUZZESE E Sede: ROMA Registrazione: UR Sede: ROMA n: 53848 del 31/12/1982			

**Situazione degli intestati relativa ad atto del 27/09/1979 (antecedente all'impianto meccanografico)**

N.	DATI ANAGRAFICI	CODICE FISCALE	DIRITTI E ONERI REALI
1	TUCCI Bruno nato a ROMA il 09/01/1935	TCCBRN35A09H501T*	(1) Proprieta` per 1/4 fino al 18/12/1982
2	TUCCI Francesco nato a ROMA il 04/01/1929	TCCFNC29A04H501O*	(1) Proprieta` per 1/4 fino al 18/12/1982
3	TUCCI Luciana nata a ROMA il 14/02/1947	TCCLCN47B54H501W*	(1) Proprieta` per 1/4 fino al 18/12/1982
4	TUCCI Maria nata a ROMA il 14/08/1943	TCCMRA43M54H501B*	(1) Proprieta` per 1/4 fino al 18/12/1982
<b>DATI DERIVANTI DA</b> DENUNZIA (NEI PASSAGGI PER CAUSA DI MORTE) del 27/09/1979 n. 3333.1/1980 in atti dal 02/12/1998 Registrazione: UR Sede: ROMA Volume: 50 n: 8702 del 27/03/1980			

**Situazione degli intestati dall'impianto meccanografico**

N.	DATI ANAGRAFICI	CODICE FISCALE	DIRITTI E ONERI REALI
1	PUCCI Maria Antonia nata a ROCCA IMPERIALE il 20/04/1907	PCCMNT07D60H416L*	fino al 27/09/1979
<b>DATI DERIVANTI DA</b> Impianto meccanografico del 16/04/1985			

Unità immobiliari n. 1

Tributi erariali: Euro 0,90

Visura telematica



# Visura per immobile

## Situazione degli atti informatizzati al 26/07/2012

<b>Dati della richiesta</b>	<b>Comune di AMENDOLARA ( Codice: A263)</b>
	<b>Provincia di COSENZA</b>
<b>Catasto Terreni</b>	<b>Foglio: 43 Particella: 729</b>

**Immobile**

N.	DATI IDENTIFICATIVI			DATI CLASSAMENTO						DATI DERIVANTI DA		
	Foglio	Particella	Sub	Porz	Qualità Classe	Superficie(m²)		Deduz	Reddito			
						ha	are ca		Dominicale		Agrario	
1	43	729		-	SEMINATIVO 2	2	95	28		Euro 68,62	Euro 30,50	<b>FRAZIONAMENTO del 20/03/2007 n . 7880 .1/1969 in atti dal 20/03/2007 (protocollo n . CS0186936) FRAZ . 7880/1969 GRUPPO 36 IST . N 126521/05 1A/2007</b>
<b>Notifica</b>				<b>Partita</b>								

**INTESTATO**

N.	DATI ANAGRAFICI	CODICE FISCALE	DIRITTI E ONERI REALI
1	TUCCI Maria nata a ROMA il 14/08/1943	TCCMRA43M54H501B*	(1) Proprieta` per 1000/1000

 Rilasciata da: **Servizio Telematico**

# Visura per immobile

## Situazione degli atti informatizzati al 26/07/2012

<b>Dati della richiesta</b>	<b>Comune di AMENDOLARA ( Codice: A263)</b>
	<b>Provincia di COSENZA</b>
<b>Catasto Terreni</b>	<b>Foglio: 57 Particella: 287</b>

**Immobile**

N.	DATI IDENTIFICATIVI			DATI CLASSAMENTO					DATI DERIVANTI DA		
	Foglio	Particella	Sub	Porz	Qualità Classe	Superficie(m <sup>2</sup> ) ha are ca	Deduz	Reddito			
1	57	287		-	SEMINATIVO 1	59 10		Euro 25,94	Euro 12,21	FRAZIONAMENTO del 12/05/2003 n . 17/A .1/1971 in atti dal 28/05/2003 (protocollo n . 268178) MOD .12 DEL 2003	
<b>Notifica</b>				<b>Partita</b>							

**INTESTATO**

N.	DATI ANAGRAFICI	CODICE FISCALE	DIRITTI E ONERI REALI
1	TUCCI Maria nata a ROMA il 14/08/1943	TCCMRA43M54H501B*	(1) Proprieta` per 1000/1000
<b>DATI DERIVANTI DA</b>		del 12/05/2003 Frazionamento n. 17/A.1/1971 in atti dal 28/05/2003 (protocollo n. 268178)	

 Rilasciata da: **Servizio Telematico**

## Visura per immobile

### Situazione degli atti informatizzati al 26/07/2012

<b>Dati della richiesta</b>	<b>Comune di AMENDOLARA ( Codice: A263)</b>
	<b>Provincia di COSENZA</b>
<b>Catasto Terreni</b>	<b>Foglio: 57 Particella: 288</b>

**Immobile**

N.	DATI IDENTIFICATIVI			DATI CLASSAMENTO					DATI DERIVANTI DA	
	Foglio	Particella	Sub	Porz	Qualità Classe	Superficie(m <sup>2</sup> ) ha are ca	Deduz	Reddito		
								Dominicale	Agrario	
1	57	288		-	SEMINATIVO 1	00 55		Euro 0,24	Euro 0,11	<b>FRAZIONAMENTO del 12/05/2003 n . 17/A .1/1971 in atti dal 28/05/2003 (protocollo n . 268178) MOD .12 DEL 2003</b>
<b>Notifica</b>				<b>Partita</b>						

**INTESTATO**

N.	DATI ANAGRAFICI	CODICE FISCALE	DIRITTI E ONERI REALI
1	TUCCI Maria nata a ROMA il 14/08/1943	TCCMRA43M54H501B*	(1) Proprieta` per 1000/1000
<b>DATI DERIVANTI DA</b>		del 12/05/2003 Frazionamento n. 17/A.1/1971 in atti dal 28/05/2003 (protocollo n. 268178)	

 Rilasciata da: **Servizio Telematico**

# Visura per immobile

## Situazione degli atti informatizzati al 03/06/2013

<b>Dati della richiesta</b>	<b>Comune di AMENDOLARA ( Codice: A263)</b>
	<b>Provincia di COSENZA</b>
<b>Catasto Terreni</b>	<b>Foglio: 57 Particella: 289</b>

### Immobile

N.	DATI IDENTIFICATIVI			DATI CLASSAMENTO						DATI DERIVANTI DA	
	Foglio	Particella	Sub	Porz	Qualità Classe	Superficie(m²)		Deduz	Reddito		
						ha	are ca		Dominicale		Agrario
1	57	289		-	SEMINATIVO 1	00	55		Euro 0,24	Euro 0,11	<b>FRAZIONAMENTO del 12/05/2003 n . 17/A .1/1971 in atti dal 28/05/2003 (protocollo n . 268178) MOD .12 DEL 2003</b>
<b>Notifica</b>				<b>Partita</b>							

### INTESTATO

N.	DATI ANAGRAFICI	CODICE FISCALE	DIRITTI E ONERI REALI
1	TUCCI Maria nata a ROMA il 14/08/1943	TCCMRA43M54H501B*	(1) Proprieta` per 1000/1000
<b>DATI DERIVANTI DA</b>		del 12/05/2003 Frazionamento n. 17/A.1/1971 in atti dal 28/05/2003 (protocollo n. 268178)	

Unità immobiliari n. 1

Tributi erariali: Euro 0,90

Visura telematica

## Visura per immobile

### Situazione degli atti informatizzati al 15/02/2018

Data: 15/02/2018 - Ora: 15.39.28 Fine

Visura n.: T265836 Pag: 1

<b>Dati della richiesta</b>	<b>Comune di AMENDOLARA ( Codice: A263)</b>
	<b>Provincia di COSENZA</b>
<b>Catasto Terreni</b>	<b>Foglio: 30 Particella: 107</b>

#### Immobile

N.	DATI IDENTIFICATIVI			DATI CLASSAMENTO						DATI DERIVANTI DA
	Foglio	Particella	Sub	Porz	Qualità Classe	Superficie(m²)	Deduz	Reddito		
						ha are ca		Dominicale	Agrario	
1	30	107		-	AGRUM IRRIG U	04 60		Euro 2,38	Euro 1,90	<b>Variazione del 13/10/2017 protocollo n. CS0165794 in atti dal 13/10/2017 (n. 2774.1/2017)</b>
<b>Notifica</b>						<b>Partita</b>				
<b>Riserve</b>				1 Atti passaggi intermedi non esistenti						
<b>Annotazioni</b>				di stadio: variazione di qualità su dichiarazione di parte-classamento per parificazione con la qualità 29 - vigneto , classe 01						

#### INTESTATO

N.	DATI ANAGRAFICI	CODICE FISCALE	DIRITTI E ONERI REALI
1	CASTROVILLARI Renata nata in SVIZZERA il 19/05/1971	CSTRNT71E59Z133Z*	(1) Proprietà per 1/1 bene personale
<b>DATI DERIVANTI DA</b>		ISTRUMENTO (ATTO PUBBLICO) del 30/01/2017 Nota presentata con Modello Unico in atti dal 27/02/2017 Repertorio n.: 93822 Rogante: CRISTOFARO ESPEDITO CLAUD Sede: SAN MARCO ARGENTANO Registrazione: Sede: COMPRAVENDITA (n. 4036.1/2017)	

Unità immobiliari n. 1

Tributi erariali: Euro 0,90

Visura telematica

\* Codice Fiscale Validato in Anagrafe Tributaria

DITTA 448

## Visura per immobile

### Situazione degli atti informatizzati al 30/10/2012

<b>Dati della richiesta</b>	<b>Comune di AMENDOLARA ( Codice: A263)</b>
	<b>Provincia di COSENZA</b>
<b>Catasto Terreni</b>	<b>Foglio: 57 Particella: 19</b>

#### Immobile

N.	DATI IDENTIFICATIVI			DATI CLASSAMENTO						DATI DERIVANTI DA	
	Foglio	Particella	Sub	Porz	Qualità Classe	Superficie(m <sup>2</sup> )		Deduz	Reddito		
						ha are ca			Dominicale	Agrario	
<b>1</b>	<b>57</b>	<b>19</b>		-	<b>SEMINATIVO 1</b>	<b>11 18 00</b>			<b>Euro 490,79</b> <b>L. 950.300</b>	<b>Euro 230,96</b> <b>L. 447.200</b>	<b>FRAZIONAMENTO del 27/10/1982 n . 3271 .10/1982 in atti dal 28/10/1998</b>
<b>Notifica</b>						<b>Partita</b>	3369				

#### INTESTATO

N.	DATI ANAGRAFICI	CODICE FISCALE	DIRITTI E ONERI REALI
1	TUCCI Bruno nato a ROMA il 09/01/1935	TCCBRN35A09H501T*	(1) Proprieta` per 1000/1000
<b>DATI DERIVANTI DA</b>	ISTRUMENTO (ATTO PUBBLICO) del 18/12/1982 Voltura n . 2938 .1/1983 in atti dal 03/12/1998 Repertorio n .: 9110 Rogante: ABBRUZZESE E Sede: ROMA Registrazione: UR Sede: ROMA n: 53848 del 31/12/1982		

Unità immobiliari n. 1

Tributi erariali: Euro 0,90

Visura telematica

## Visura per immobile

### Situazione degli atti informatizzati al 30/10/2012

<b>Dati della richiesta</b>	<b>Comune di AMENDOLARA ( Codice: A263)</b>
	<b>Provincia di COSENZA</b>
<b>Catasto Terreni</b>	<b>Foglio: 57 Particella: 20</b>

#### Immobile

N.	DATI IDENTIFICATIVI			DATI CLASSAMENTO					DATI DERIVANTI DA	
	Foglio	Particella	Sub	Porz	Qualità Classe	Superficie(m <sup>2</sup> )	Deduz	Reddito		
						ha are ca			Dominicale	Agrario
1	57	20		-	SEMINATIVO 1	62 10		Euro 27,26	Euro 12,83	<b>Tabella di variazione del 29/05/1990 n . 8568 .3 .1/1990 in atti dal 29/08/2002 (protocollo n . 268076)</b>
<b>Notifica</b>						<b>Partita</b>				

<b>Annotationi</b>	variazione di qualita' su dichiarazione di parte
--------------------	--

#### INTESTATO

N.	DATI ANAGRAFICI	CODICE FISCALE	DIRITTI E ONERI REALI
1	TUCCI Bruno nato a ROMA il 09/01/1935	TCCBRN35A09H501T*	(1) Proprieta` per 1/1 bene personale
<b>DATI DERIVANTI DA</b>	ISTRUMENTO (ATTO PUBBLICO) del 24/08/2011 Trascrizione n . 2916 .1/2012 in atti dal 03/02/2012 Repertorio n .: 9 Rogante: COMUNE DI AMENDOLARA Sede: AMENDOLARA Registrazione: Sede: PERMUTA (Passaggi intermedi da esaminare)		

Unità immobiliari n. 1

Tributi erariali: Euro 0,90

Visura telematica



DITTA 449

## Visura storica per immobile

Situazione degli atti informatizzati dall'impianto meccanografico al 30/05/2017

<b>Dati della richiesta</b>	<b>Comune di AMENDOLARA ( Codice: A263)</b>
<b>Catasto Terreni</b>	<b>Provincia di COSENZA</b> <b>Foglio: 43 Particella: 619</b>

### INTESTATO

1	COSTA DEI GRECI SOCIETA` AGRICOLA S.S. con sede in CORIGLIANO CALABRO	03460870789*	(1) Proprieta` per 1/1
---	---	--------------	------------------------

### Situazione dell'Immobile dal 24/01/2017

N.	DATI IDENTIFICATIVI			DATI CLASSAMENTO					DATI DERIVANTI DA		
	Foglio	Particella	Sub	Porz	Qualità Classe	Superficie(m²)		Deduz	Reddito		
						ha are ca				Dominicale	Agrario
1	43	619		-	SEMINATIVO 1	1	75 40		Euro 77,00	Euro 36,23	VOLTURA D'UFFICIO del 29/12/2016 protocollo n. CS0009561 in atti dal 24/01/2017 COMPRAVENDITA (n. 1357.1/2017)
<b>Notifica</b>							<b>Partita</b>				
<b>Riserve</b>		1 Atti passaggi intermedi non esistenti									

Sono stati inoltre variati i seguenti immobili:

- foglio 43 particella 31 - foglio 43 particella 618

### Situazione dell'Immobile dal 01/04/2003

N.	DATI IDENTIFICATIVI			DATI CLASSAMENTO					DATI DERIVANTI DA		
	Foglio	Particella	Sub	Porz	Qualità Classe	Superficie(m²)		Deduz	Reddito		
						ha are ca				Dominicale	Agrario
1	43	619		-	SEMINATIVO 1	1	75 40		Euro 77,00	Euro 36,23	FRAZIONAMENTO del 01/04/2003 protocollo n. 167255 in atti dal 01/04/2003 MOD.12 - 2003 (n. 2/A.1/1986)
<b>Notifica</b>							<b>Partita</b>				

Sono stati inoltre variati i seguenti immobili:

- foglio 43 particella 31 - foglio 43 particella 618

L'intestazione alla data della richiesta deriva dai seguenti atti:

## Visura storica per immobile

### Situazione degli atti informatizzati dall'impianto meccanografico al 30/05/2017

#### Situazione degli intestati dal 29/12/2016

N.	DATI ANAGRAFICI	CODICE FISCALE	DIRITTI E ONERI REALI
1	COSTA DEI GRECI SOCIETA` AGRICOLA S.S. con sede in CORIGLIANO CALABRO	03460870789	(1) Proprieta` per 1/1
<b>DATI DERIVANTI DA</b>		VOLTURA D'UFFICIO del 29/12/2016 protocollo n. CS0009561 Voltura in atti dal 24/01/2017 Repertorio n.: 71900 Rogante: BORROMEO Sede: CORIGLIANO CALABRO Registrazione: Sede: COMPRAVENDITA (n. 1357.1/2017)	

#### Situazione degli intestati dal 29/12/2016

N.	DATI ANAGRAFICI	CODICE FISCALE	DIRITTI E ONERI REALI
1	COSTA DEI GRECI SOCIETA` AGRICOLA S.S. con sede in CORIGLIANO CALABRO	03460870789	(1) Proprieta` per 1/1 fino al 08/12/2015
<b>DATI DERIVANTI DA</b>		ISTRUMENTO (ATTO PUBBLICO) del 29/12/2016 Nota presentata con Modello Unico in atti dal 23/01/2017 Repertorio n.: 71900 Rogante: BORROMEO ANTONIO Sede: CORIGLIANO CALABRO Registrazione: Sede: COMPRAVENDITA (Passaggi intermedi da esaminare) (n. 1651.1/2017)	

#### Situazione degli intestati dal 08/12/2015

N.	DATI ANAGRAFICI	CODICE FISCALE	DIRITTI E ONERI REALI
1	LAVIOLA Francesco Antonio nato a MILANO il 28/08/1968	LVLFNC68M28F205L*	(1) Proprieta` per 1/3 fino al 29/12/2016
2	LAVIOLA Onofrio nato a MILANO il 29/05/1971	LVLNFR71E29F205P*	(1) Proprieta` per 1/3 fino al 29/12/2016
3	ZACCARIA Maria nata a AMENDOLARA il 05/01/1935	ZCCMRA35A45A263U*	(1) Proprieta` per 1/3 fino al 29/12/2016
<b>DATI DERIVANTI DA</b>		DENUNZIA (NEI PASSAGGI PER CAUSA DI MORTE) del 08/12/2015 protocollo n. CS0013676 in atti dal 03/02/2017 Registrazione: UU Sede: MILANO Volume: 9990 n: 2408 del 16/12/2016 SUCCESSIONE DI LAVIOLA ROCCO (n. 1986.1/2017)	

#### Situazione degli intestati dal 01/04/2003

N.	DATI ANAGRAFICI	CODICE FISCALE	DIRITTI E ONERI REALI
1	LAVIOLA Rocco nato a AMENDOLARA il 15/09/1933	LVLRCC33P15A263U*	(1) Proprieta` per 1000/1000 fino al 29/12/2016
<b>DATI DERIVANTI DA</b>		FRAZIONAMENTO del 01/04/2003 protocollo n. 167255 in atti dal 01/04/2003 Registrazione: MOD.12 - 2003 (n. 2/A.1/1986)	

#### Situazione dell'immobile che ha originato il precedente dall'impianto meccanografico

N.	DATI IDENTIFICATIVI			DATI CLASSAMENTO					DATI DERIVANTI DA	
	Foglio	Particella	Sub	Porz	Qualità Classe	Superficie(m²)	Deduz	Reddito		
1	43	31		-	SEMINATIVO 1	1 85 10 ha are ca		Dominicale Euro 81,26 L. 157.335	Agrario Euro 38,24 L. 74.040	Impianto meccanografico del 16/04/1985
<b>Notifica</b>					<b>Partita</b>	2522				

L'intestazione alla data della richiesta deriva dai seguenti atti:

#### Situazione degli intestati dall'impianto meccanografico

N.	DATI ANAGRAFICI	CODICE FISCALE	DIRITTI E ONERI REALI
1	LAVIOLA Rocco nato a AMENDOLARA il 15/09/1933	LVLRCC33P15A263U*	(1) Proprieta` per 1000/1000 fino al 29/12/2016

## Visura storica per immobile

Situazione degli atti informatizzati dall'impianto meccanografico al 30/05/2017

<b>DATI DERIVANTI DA</b>	Impianto meccanografico del 16/04/1985
--------------------------	--

Unità immobiliari n. 1

Tributi erariali: Euro 0,90

Visura telematica

\* Codice Fiscale Validato in Anagrafe Tributaria

DITTA 450

## Visura per immobile

### Situazione degli atti informatizzati al 30/10/2012

<b>Dati della richiesta</b>	<b>Comune di AMENDOLARA ( Codice: A263)</b>
	<b>Provincia di COSENZA</b>
<b>Catasto Terreni</b>	<b>Foglio: 43 Particella: 32</b>

#### Immobile

N.	DATI IDENTIFICATIVI			DATI CLASSAMENTO					DATI DERIVANTI DA			
	Foglio	Particella	Sub	Porz	Qualità Classe	Superficie(m <sup>2</sup> )		Deduz		Reddito		
						ha	are			ca	Dominicale	Agrario
<b>1</b>	<b>43</b>	<b>32</b>		-	<b>SEMINATIVO 2</b>	<b>1</b>	<b>79</b>	<b>60</b>		<b>Euro 41,74</b> <b>L. 80.820</b>	<b>Euro 18,55</b> <b>L. 35.920</b>	<b>Impianto meccanografico del 16/04/1985</b>
<b>Notifica</b>					<b>Partita</b>	2247						

#### INTESTATI

N.	DATI ANAGRAFICI	CODICE FISCALE	DIRITTI E ONERI REALI
1	DI MATTEO Antonio nato a AMENDOLARA il 06/01/1924		Comproprietario
2	GRIZZUTI Adelina nata a AMENDOLARA il 04/08/1914	GRZDLN14M44A263Y*	Comproprietario

Unità immobiliari n. 1

Tributi erariali: Euro 0,90

Visura telematica

DITTA 451

## Visura per immobile

### Situazione degli atti informatizzati al 30/10/2012

<b>Dati della richiesta</b>	<b>Comune di AMENDOLARA ( Codice: A263)</b>
	<b>Provincia di COSENZA</b>
<b>Catasto Terreni</b>	<b>Foglio: 43 Particella: 160</b>

#### Immobile

N.	DATI IDENTIFICATIVI			DATI CLASSAMENTO						DATI DERIVANTI DA
	Foglio	Particella	Sub	Porz	Qualità Classe	Superficie(m <sup>2</sup> )	Deduz	Reddito		
						ha are ca		Dominicale	Agrario	
1	43	160		-	ULIVETO 2	27 40		Euro 5,66	Euro 7,08	<b>Tabella di variazione del 12/12/2007 n . 71889 .1/2007 in atti dal 12/12/2007 (protocollo n . CS0572115)</b> <b>TRASMISSIONE DATI AGEA AI SENSI DEL DL 3 .10 .2006 N .262</b>
<b>Notifica</b>				<b>Partita</b>						
<b>Annotazioni</b>				variazione colturale eseguita ai sensi del dl 3 .10 .2006 n . 262 , convertito con modificazioni nella legge 24 .11 .2006 n . 286 (anno 2007) - qualita` dichiarata o parificata a coltura presente nel quadro tariffario del comune						

#### INTESTATO

N.	DATI ANAGRAFICI	CODICE FISCALE	DIRITTI E ONERI REALI
1	GRISOLIA Giulia nata a AMENDOLARA il 21/09/1947	GRSGLI47P61A263B*	(1) Proprieta` per 1/1
<b>DATI DERIVANTI DA</b>		ISTRUMENTO (ATTO PUBBLICO) del 12/04/1981 Voltura n . 13381 .1/2003 in atti dal 16/01/2003 (protocollo n . 19353) Repertorio n .: 36172 Rogante: CARELLI Sede: TREBISACCE Registrazione: UR Sede: AMENDOLARA n: 5065 del 24/08/1981	

Unità immobiliari n. 1

Tributi erariali: Euro 0,90

Visura telematica



DITTA 452

## Visura per immobile

### Situazione degli atti informatizzati al 26/07/2012

<b>Dati della richiesta</b>	<b>Comune di AMENDOLARA ( Codice: A263)</b>
	<b>Provincia di COSENZA</b>
<b>Catasto Terreni</b>	<b>Foglio: 43 Particella: 154</b>

**Immobile**

N.	DATI IDENTIFICATIVI			DATI CLASSAMENTO					DATI DERIVANTI DA	
	Foglio	Particella	Sub	Porz	Qualità Classe	Superficie(m <sup>2</sup> )	Deduz	Reddito		
						ha are ca			Dominicale	Agrario
1	43	154		-	SEMINATIVO 1	43 90		Euro 19,27	Euro 9,07	<b>FRAZIONAMENTO del 13/07/1972 n . 1289 .1/1972 in atti dal 03/04/2002 (protocollo n . 110735) ISTANZA N . 100671 DEL 22/03/2002</b>
<b>Notifica</b>				<b>Partita</b>						

**INTESTATO**

N.	DATI ANAGRAFICI	CODICE FISCALE	DIRITTI E ONERI REALI
1	STAMATO Vincenzo nato a AMENDOLARA il 26/03/1923	STMVCN23C26A263G*	(1) Proprieta` per 1/1
<b>DATI DERIVANTI DA</b>		ISTRUMENTO (ATTO PUBBLICO) del 21/07/1972 Voltura n . 3261 .1/1997 in atti dal 17/03/2004 (protocollo n . CS0074083) Repertorio n . : 20777 Rogante: CARELLI CARLO Sede TREBISACCE Registrazione: UR Sede: AMENDOLARA n: 75 del 07/08/1972 DIVISIONE	

 Rilasciata da: **Servizio Telematico**

## Visura per immobile

### Situazione degli atti informatizzati al 26/07/2012

<b>Dati della richiesta</b>	<b>Comune di AMENDOLARA ( Codice: A263)</b>
	<b>Provincia di COSENZA</b>
<b>Catasto Terreni</b>	<b>Foglio: 43 Particella: 157</b>

**Immobile**

N.	DATI IDENTIFICATIVI			DATI CLASSAMENTO					DATI DERIVANTI DA		
	Foglio	Particella	Sub	Porz	Qualità Classe	Superficie(m <sup>2</sup> )	Deduz	Reddito			
						ha are ca			Dominicale	Agrario	
1	43	157		-	SEMINATIVO 2	28 60		Euro 6,65	Euro 2,95	<b>FRAZIONAMENTO del 13/07/1972 n . 1289 .1/1972 in atti dal 03/04/2002 (protocollo n . 110738) ISTANZA N . 100671 DEL 22/03/2002</b>	
<b>Notifica</b>				<b>Partita</b>							

**INTESTATO**

N.	DATI ANAGRAFICI	CODICE FISCALE	DIRITTI E ONERI REALI
1	STAMATO Vincenzo nato a AMENDOLARA il 26/03/1923	STMVCN23C26A263G*	(1) Proprieta` per 1/1
<b>DATI DERIVANTI DA</b>		ISTRUMENTO (ATTO PUBBLICO) del 21/07/1972 Voltura n . 3261 .1/1997 in atti dal 17/03/2004 (protocollo n . CS0074083) Repertorio n .: 20777 Rogante: CARELLI CARLO Sede TREBISACCE Registrazione: UR Sede: AMENDOLARA n: 75 del 07/08/1972 DIVISIONE	

 Rilasciata da: **Servizio Telematico**

## Visura per immobile

### Situazione degli atti informatizzati al 26/07/2012

<b>Dati della richiesta</b>	<b>Comune di AMENDOLARA ( Codice: A263)</b>
	<b>Provincia di COSENZA</b>
<b>Catasto Terreni</b>	<b>Foglio: 43 Particella: 161</b>

**Immobile**

N.	DATI IDENTIFICATIVI			DATI CLASSAMENTO					DATI DERIVANTI DA	
	Foglio	Particella	Sub	Porz	Qualità Classe	Superficie(m²)	Deduz	Reddito		
						ha are ca		Dominicale		Agrario
<b>1</b>	<b>43</b>	<b>161</b>		-	<b>SEMINATIVO 1</b>	<b>34 70</b>		<b>Euro 15,23</b>	<b>Euro 7,17</b>	<b>FRAZIONAMENTO del 13/07/1972 n . 1289 .1/1972 in atti dal 03/04/2002 (protocollo n . 110739) ISTANZA N . 100671 DEL 22/03/2002</b>
<b>Notifica</b>				<b>Partita</b>						

**INTESTATO**

N.	DATI ANAGRAFICI	CODICE FISCALE	DIRITTI E ONERI REALI
1	STAMATO Vincenzo nato a AMENDOLARA il 26/03/1923	STMVCN23C26A263G*	(1) Proprieta` per 1/1
<b>DATI DERIVANTI DA</b>		ISTRUMENTO (ATTO PUBBLICO) del 21/07/1972 Voltura n . 3261 .1/1997 in atti dal 17/03/2004 (protocollo n . CS0074083) Repertorio n . : 20777 Rogante: CARELLI CARLO Sede TREBISACCE Registrazione: UR Sede: AMENDOLARA n: 75 del 07/08/1972 DIVISIONE	

 Rilasciata da: **Servizio Telematico**

DITTA 453

## Visura per immobile

### Situazione degli atti informatizzati al 26/07/2012

<b>Dati della richiesta</b>	<b>Comune di AMENDOLARA ( Codice: A263)</b>
	<b>Provincia di COSENZA</b>
<b>Catasto Terreni</b>	<b>Foglio: 43 Particella: 159</b>

**Immobile**

N.	DATI IDENTIFICATIVI			DATI CLASSAMENTO						DATI DERIVANTI DA
	Foglio	Particella	Sub	Porz	Qualità Classe	Superficie(m²)	Deduz	Reddito		
						ha are ca		Dominicale	Agrario	
1	43	159		-	ULIVETO 2	22 40		Euro 4,63	Euro 5,78	<b>Tabella di variazione del 14/12/2011 n . 15062 .1/2011 in atti dal 14/12/2011 (protocollo n . CS0429989)</b> <b>TRASMISSIONE DATI AGEA AI SENSI DEL DL 3 .10 .2006 N .262</b>
<b>Notifica</b>				<b>Partita</b>						
<b>Annotazioni</b>				di stadio: variazione culturale eseguita ai sensi del dl 3.10.2006 n. 262, convertito con modificazioni nella legge 24.11.2006 n. 286 e successive modificazioni (anno 2011)						

**INTESTATO**

N.	DATI ANAGRAFICI	CODICE FISCALE	DIRITTI E ONERI REALI
1	STAMATO Francesco nato a AMENDOLARA il 09/02/1929	STMFNC29B09A263Z*	(1) Proprieta` per 1000/1000
<b>DATI DERIVANTI DA</b>		ISTRUMENTO (ATTO PUBBLICO) del 21/07/1972 Voltura n . 3261 .1/1997 in atti dal 03/04/2002 (protocollo n . 110747) Repertorio n .: 20777 Rogante: CARELLI Sede: TREBISACCE Registrazione: UR Sede: AMENDOLARA Volume: 75 n: 457 del 07/08/1972 DONAZIONE E DIVISIONE	

 Rilasciata da: **Servizio Telematico**

## Visura per immobile

### Situazione degli atti informatizzati al 26/07/2012

<b>Dati della richiesta</b>	<b>Comune di AMENDOLARA ( Codice: A263)</b>
	<b>Provincia di COSENZA</b>
<b>Catasto Terreni</b>	<b>Foglio: 43 Particella: 162</b>

**Immobile**

N.	DATI IDENTIFICATIVI			DATI CLASSAMENTO						DATI DERIVANTI DA	
	Foglio	Particella	Sub	Porz	Qualità Classe	Superficie(m²)		Deduz	Reddito		
						ha	are ca		Dominicale		Agrario
1	43	162		-	ULIVETO 2	25	30		Euro 5,23	Euro 6,53	<b>Tabella di variazione del 14/12/2011 n . 15063 .1/2011 in atti dal 14/12/2011 (protocollo n . CS0429992)</b> <b>TRASMISSIONE DATI AGEA AI SENSI DEL DL 3 .10 .2006 N .262</b>
<b>Notifica</b>				<b>Partita</b>							
<b>Annotazioni</b>				di stadio: variazione culturale eseguita ai sensi del dl 3.10.2006 n. 262, convertito con modificazioni nella legge 24.11.2006 n. 286 e successive modificazioni (anno 2011)							

**INTESTATO**

N.	DATI ANAGRAFICI	CODICE FISCALE	DIRITTI E ONERI REALI
1	STAMATO Francesco nato a AMENDOLARA il 09/02/1929	STMFNC29B09A263Z*	(1) Proprieta` per 1000/1000
<b>DATI DERIVANTI DA</b>		ISTRUMENTO (ATTO PUBBLICO) del 21/07/1972 Voltura n . 3261 .1/1997 in atti dal 03/04/2002 (protocollo n . 110747) Repertorio n .: 20777 Rogante: CARELLI Sede: TREBISACCE Registrazione: UR Sede: AMENDOLARA Volume: 75 n: 457 del 07/08/1972 DONAZIONE E DIVISIONE	

 Rilasciata da: **Servizio Telematico**

## Visura per immobile

### Situazione degli atti informatizzati al 26/07/2012

<b>Dati della richiesta</b>	<b>Comune di AMENDOLARA ( Codice: A263)</b>
	<b>Provincia di COSENZA</b>
<b>Catasto Terreni</b>	<b>Foglio: 43 Particella: 753</b>

**Immobile**

N.	DATI IDENTIFICATIVI			DATI CLASSAMENTO						DATI DERIVANTI DA
	Foglio	Particella	Sub	Porz	Qualità Classe	Superficie(m²)	Deduz	Reddito		
						ha are ca		Dominicale	Agrario	
1	43	753		-	ULIVETO 2	68 90		Euro 14,23	Euro 17,79	Tabella di variazione del 24/04/2008 n . 8998 .1/2008 in atti dal 30/04/2008 (protocollo n . CS0192961) VARIAZIONE DI COLTURA DATA EFFICACIA 24/04/2008
<b>Notifica</b>						<b>Partita</b>				
<b>Annotazioni</b>	variazione di qualita' su dichiarazione di parte									

**INTESTATO**

N.	DATI ANAGRAFICI	CODICE FISCALE	DIRITTI E ONERI REALI
1	STAMATO Francesco nato a AMENDOLARA il 09/02/1929	STMFNC29B09A263Z*	(1) Proprieta` per 1000/1000

 Rilasciata da: **Servizio Telematico**



DITTA 454

## Visura per immobile

### Situazione degli atti informatizzati al 12/02/2013

<b>Dati della richiesta</b>	<b>Comune di AMENDOLARA ( Codice: A263)</b>
	<b>Provincia di COSENZA</b>
<b>Catasto Terreni</b>	<b>Foglio: 43 Particella: 30</b>

#### Immobile

N.	DATI IDENTIFICATIVI			DATI CLASSAMENTO					DATI DERIVANTI DA	
	Foglio	Particella	Sub	Porz	Qualità Classe	Superficie(m²) ha are ca	Deduz	Reddito		
1	43	30		-	SEMINATIVO 1	62 40		Euro 27,39	Euro 12,89	Variazione del 31/01/2013 n . 435 .1/2013 in atti dal 31/01/2013 (protocollo n . CS0023002)
<b>Notifica</b>					<b>Partita</b>					

#### INTESTATO

N.	DATI ANAGRAFICI	CODICE FISCALE	DIRITTI E ONERI REALI
1	STAMATO Marietta nata a AMENDOLARA il 26/01/1932	STMMT32A66A263N*	(1) Proprieta` per 1/1
<b>DATI DERIVANTI DA</b>		VOLTURA D'UFFICIO del 21/07/1972 Voltura n . 1499 .1/2006 in atti dal 26/01/2006 (protocollo n . CS0016396) Repertorio n . : 20777 Rogante: NOT . CARELLI Sede: TREBISACCE Registrazione: UR Sede: AMENDOLARA n: 457 del 07/08/1972 DIVISIONE - VOLT . PROT . 8366/72	

Unità immobiliari n. 1

Tributi erariali: Euro 0,90

Visura telematica

DITTA 455

DITTA 456

## Visura per immobile

### Situazione degli atti informatizzati al 30/10/2012

<b>Dati della richiesta</b>	<b>Comune di AMENDOLARA ( Codice: A263)</b>
	<b>Provincia di COSENZA</b>
<b>Catasto Terreni</b>	<b>Foglio: 43 Particella: 28</b>

#### Immobile

N.	DATI IDENTIFICATIVI			DATI CLASSAMENTO					DATI DERIVANTI DA		
	Foglio	Particella	Sub	Porz	Qualità Classe	Superficie(m²)		Deduz	Reddito		
						ha are ca			Dominicale	Agrario	
<b>1</b>	<b>43</b>	<b>28</b>		-	<b>SEMINATIVO 1</b>	<b>1</b>	<b>13</b>	<b>20</b>	<b>Euro 49,69</b>	<b>Euro 23,39</b>	<b>FRAZIONAMENTO del 01/04/2003 n . 2/A .1/1986 in atti dal 01/04/2003 (protocollo n . 166681) MOD .12 - 2003</b>
<b>Notifica</b>				<b>Partita</b>							

#### INTESTATO

N.	DATI ANAGRAFICI	CODICE FISCALE	DIRITTI E ONERI REALI
1	STAMATO Antonio nato a AMENDOLARA il 16/04/1962	STMNTN62D16A263R*	(1) Proprieta` per 1/1 in regime di separazione dei beni
<b>DATI DERIVANTI DA</b>		ISTRUMENTO (ATTO PUBBLICO) del 11/04/2006 Trascrizione n . 9909 .1/2006 in atti dal 08/05/2006 Repertorio n .: 63546 Rogante: LAURITO EMILIA Sede: TREBISACCE	
		Registrazione: Sede: DONAZIONE ACCETTATA	

Unità immobiliari n. 1

Tributi erariali: Euro 0,90

Visura telematica

DITTA 457

## Visura per immobile

### Situazione degli atti informatizzati al 26/07/2012

<b>Dati della richiesta</b>	<b>Comune di AMENDOLARA ( Codice: A263)</b>
	<b>Provincia di COSENZA</b>
<b>Catasto Terreni</b>	<b>Foglio: 43 Particella: 153</b>

**Immobile**

N.	DATI IDENTIFICATIVI			DATI CLASSAMENTO						DATI DERIVANTI DA		
	Foglio	Particella	Sub	Porz	Qualità Classe	Superficie(m²)		Deduz	Reddito			
						ha	are ca		Dominicale		Agrario	
1	43	153		-	<b>ULIVETO 2</b>	<b>1</b>	<b>13</b>	<b>60</b>		<b>Euro 23,47</b>	<b>Euro 29,33</b>	<b>Tabella di variazione del 12/12/2007 n . 71886 .1/2007 in atti dal 12/12/2007 (protocollo n . CS0572112)</b> <b>TRASMISSIONE DATI AGEA AI SENSI DEL DL 3 .10 .2006 N .262</b>
<b>Notifica</b>				<b>Partita</b>								
<b>Annotazioni</b>				variazione colturale eseguita ai sensi del dl 3 .10 .2006 n . 262 , convertito con modificazioni nella legge 24 .11 .2006 n . 286 (anno 2007) - qualita` dichiarata o parificata a coltura presente nel quadro tariffario del comune								

**INTESTATO**

N.	DATI ANAGRAFICI	CODICE FISCALE	DIRITTI E ONERI REALI
1	STAMATO Rocco nato a AMENDOLARA il 06/07/1930	STMRC30L06A263N*	(1) Proprieta` per 1/1
<b>DATI DERIVANTI DA</b>		VOLTURA D'UFFICIO del 21/07/1972 Voltura n . 1509 .1/2006 in atti dal 26/01/2006 (protocollo n . CS0016500) Repertorio n . : 20777 Rogante: NOT . CARELLI Sede: TREBISACCE Registrazione: UR Sede: AMENDOLARA n: 457 del 07/08/1972 VENDITA - VOLT . PROT . 8367/72	

 Rilasciata da: **Servizio Telematico**

DITTA 458



## Visura per immobile

### Situazione degli atti informatizzati al 26/07/2012

<b>Dati della richiesta</b>	<b>Comune di AMENDOLARA ( Codice: A263)</b>
	<b>Provincia di COSENZA</b>
<b>Catasto Terreni</b>	<b>Foglio: 43 Particella: 86</b>

**Immobile**

N.	DATI IDENTIFICATIVI			DATI CLASSAMENTO						DATI DERIVANTI DA		
	Foglio	Particella	Sub	Porz	Qualità Classe	Superficie(m <sup>2</sup> )		Deduz	Reddito			
						ha	are ca		Dominicale		Agrario	
1	43	86		AA	SEMINATIVO 2	1	39	90		Euro 32,51	Euro 14,45	Tabella di variazione del 12/12/2007 n . 71881 .1/2007 in atti dal 12/12/2007 (protocollo n . CS0572107) TRASMISSIONE DATI AGEA AI SENSI DEL DL 3 .10 .2006 N .262
				AB	ULIVETO 2		03	00		Euro 0,62	Euro 0,77	

<b>Notifica</b>		<b>Partita</b>	
<b>Annotazioni</b>	variazione colturale eseguita ai sensi del dl 3 .10 .2006 n . 262 , convertito con modificazioni nella legge 24 .11 .2006 n . 286 (anno 2007) - qualita` dichiarata o parificata a coltura presente nel quadro tariffario del comune		

**INTESTATO**

N.	DATI ANAGRAFICI	CODICE FISCALE	DIRITTI E ONERI REALI
1	SANTARCANGELO Domenico nato a LOCRI il 27/04/1980	SNTDNC80D27D976Z*	(1) Proprieta` per 1/1
<b>DATI DERIVANTI DA</b>	TESTAMENTO OLOGRAFO del 11/11/2009 Voltura n . 23826 .1/2011 in atti dal 13/12/2011 (protocollo n . CS0424648) Repertorio n .: 20926 Rogante: NOTAIO BRACCIO Sede: BRINDISI Registrazione: UU Sede: BRINDISI Volume: 9990 n: 1600 del 09/11/2010 SUCC . TEST . DI SANTARCANGELO GIUSEPPE		

 Rilasciata da: **Servizio Telematico**

DITTA 459

## Visura per immobile

### Situazione degli atti informatizzati al 30/10/2012

<b>Dati della richiesta</b>	<b>Comune di AMENDOLARA ( Codice: A263)</b>
	<b>Provincia di COSENZA</b>
<b>Catasto Terreni</b>	<b>Foglio: 31 Particella: 229</b>

#### Immobile

N.	DATI IDENTIFICATIVI			DATI CLASSAMENTO					DATI DERIVANTI DA		
	Foglio	Particella	Sub	Porz	Qualità Classe	Superficie(m <sup>2</sup> ) ha are ca	Deduz	Reddito			
								Dominicale	Agrario		
<b>1</b>	<b>31</b>	<b>229</b>		-	<b>SEMINATIVO 1</b>	<b>88 00</b>		<b>Euro 38,63</b>	<b>Euro 18,18</b>	<b>Tipo mappale del 21/06/2012 n . 162648 .1/2012 in atti dal 21/06/2012 (protocollo n . CS0162648) presentato il 20/06/2012</b>	
<b>Notifica</b>				<b>Partita</b>							

#### INTESTATI

N.	DATI ANAGRAFICI	CODICE FISCALE	DIRITTI E ONERI REALI
1	BOSCO Italia nata a ORIOLO il 10/12/1949	BSCTLI49T50G110W*	(1) Proprieta` per 1/2 in regime di comunione dei beni
2	MISERENDINO Mario nato a PETRALIA SOTTANA il 01/01/1950	MSRMRA50A01G511U*	(1) Proprieta` per 1/2 in regime di comunione dei beni

Unità immobiliari n. 1

Tributi erariali: Euro 0,90

Visura telematica

DITTA 460

## Visura per immobile

### Situazione degli atti informatizzati al 30/10/2012

<b>Dati della richiesta</b>	<b>Comune di AMENDOLARA ( Codice: A263)</b>
	<b>Provincia di COSENZA</b>
<b>Catasto Terreni</b>	<b>Foglio: 31 Particella: 227</b>

#### Immobile

N.	DATI IDENTIFICATIVI			DATI CLASSAMENTO					DATI DERIVANTI DA	
	Foglio	Particella	Sub	Porz	Qualità Classe	Superficie(m <sup>2</sup> ) ha are ca	Deduz	Reddito		
<b>1</b>	<b>31</b>	<b>227</b>		-	<b>SEMINATIVO 1</b>	<b>61 00</b>		<b>Euro 26,78</b>	<b>Euro 12,60</b>	<b>Tipo mappale del 21/06/2012 n . 162649 .1/2012 in atti dal 21/06/2012 (protocollo n . CS0162649) presentato il 20/06/2012</b>
<b>Notifica</b>				<b>Partita</b>						

#### INTESTATI

N.	DATI ANAGRAFICI	CODICE FISCALE	DIRITTI E ONERI REALI
1	BOSCO Francesca nata a ORIOLO il 05/03/1953	BSCFNC53C45G110S*	(1) Proprieta` per 1/2 in regime di comunione dei beni
2	PROFETA Cristoforo nato a VALGUARNERA CAROPEPE il 19/02/1950	PRFCST50B19L583K*	(1) Proprieta` per 1/2 in regime di comunione dei beni

Unità immobiliari n. 1

Tributi erariali: Euro 0,90

Visura telematica

DITTA 461

## Visura per immobile

### Situazione degli atti informatizzati al 27/07/2012

<b>Dati della richiesta</b>	<b>Comune di AMENDOLARA ( Codice: A263)</b>
	<b>Provincia di COSENZA</b>
<b>Catasto Terreni</b>	<b>Foglio: 31 Particella: 188</b>

**Immobile**

N.	DATI IDENTIFICATIVI			DATI CLASSAMENTO					DATI DERIVANTI DA	
	Foglio	Particella	Sub	Porz	Qualità Classe	Superficie(m <sup>2</sup> )	Deduz	Reddito		
						ha are ca			Dominicale	Agrario
<b>1</b>	<b>31</b>	<b>188</b>		-	<b>SEMINATIVO 1</b>	<b>39 63</b>		<b>Euro 17,40</b>	<b>Euro 8,19</b>	<b>Tipo mappale del 01/07/2008 n . 291771 .1/2008 in atti dal 01/07/2008 (protocollo n . CS0291771)</b>
<b>Notifica</b>					<b>Partita</b>					

**INTESTATO**

N.	DATI ANAGRAFICI	CODICE FISCALE	DIRITTI E ONERI REALI
1	SISCI Maria Antonietta nata a AMENDOLARA il 17/04/1948	SSCMNT48D57A263U*	(1) Proprieta` per 1/1 bene personale

 Rilasciata da: **Servizio Telematico**

## Visura per immobile

### Situazione degli atti informatizzati al 27/07/2012

<b>Dati della richiesta</b>	<b>Comune di AMENDOLARA ( Codice: A263)</b>
	<b>Provincia di COSENZA</b>
<b>Catasto Terreni</b>	<b>Foglio: 31 Particella: 189</b>

**Area di enti urbani e promiscui**

N.	DATI IDENTIFICATIVI			DATI CLASSAMENTO					DATI DERIVANTI DA	
	Foglio	Particella	Sub	Porz	Qualità Classe	Superficie(m <sup>2</sup> )	Deduz	Reddito		
						ha are ca			Dominicale	Agrario
<b>1</b>	<b>31</b>	<b>189</b>		-	<b>ENTE URBANO</b>	<b>15 00</b>				<b>Tipo mappale del 01/07/2008 n . 291771 .1/2008 in atti dal 01/07/2008 (protocollo n . CS0291771)</b>
<b>Notifica</b>						<b>Partita</b>	1			

 Rilasciata da: **Servizio Telematico**



**Dati della richiesta**

Catasto: FABBRICATI

Comune: AMENDOLARA (A263) (CS)

Foglio: 31

Particella: 189

Elenco Unità Immobiliari Individuate											
N.	Foglio	Particella	Sub	Z.C.	Categoria	Classe	Consistenza	Partita	Rendita(Euro)	Rendita(Lire)	Indirizzo
1	31	189	1		A/3	2	7 vani		379,60	735.000	CONTRADA SAN BERNARDINO, SNC Piano T

## Visura per immobile

### Situazione degli atti informatizzati al 27/07/2012

<b>Dati della richiesta</b>	<b>Comune di AMENDOLARA ( Codice: A263)</b>
<b>Catasto Fabbricati</b>	<b>Provincia di COSENZA</b>
	<b>Foglio: 31 Particella: 189 Sub.: 1</b>

**Unità immobiliare**

N.	DATI IDENTIFICATIVI				DATI DI CLASSAMENTO							DATI DERIVANTI DA	
	Sezione Urbana	Foglio	Particella	Sub	Zona Cens.	Micro Zona	Categoria	Classe	Consistenza	Rendita			
1		31	189	1			A/3	2	7 vani		<b>Euro 379,60</b>	VARIAZIONE NEL CLASSAMENTO del 01/09/2009 n . 32857 .1/2009 in atti dal 01/09/2009 (protocollo n . CS0331292) VARIAZIONE DI CLASSAMENTO	
<b>Indirizzo</b>		CONTRADA SAN BERNARDINO SNC piano: T;											
		effettuata con prot. n. CS0388748/2009 del 08/10/09											
<b>Notifica</b>									<b>Partita</b>	-	<b>Mod.58</b>	-	
<b>Annotazioni</b>		di stadio: classamento e rendita rettificati (d.m. 701/94)											

**INTESTATO**

N.	DATI ANAGRAFICI	CODICE FISCALE	DIRITTI E ONERI REALI
1	SISCI Maria Antonietta nata a AMENDOLARA il 17/04/1948	SSCMNT48D57A263U*	(1) Proprieta` per 1000/1000
<b>DATI DERIVANTI DA</b>		COSTITUZIONE del 20/01/2009 n. 441.1/2009 in atti dal 20/01/2009 (protocollo n. CS0021073) COSTITUZIONE	

 Rilasciata da: **Servizio Telematico**

DITTA 462

## Visura per immobile

### Situazione degli atti informatizzati al 30/10/2012

<b>Dati della richiesta</b>	<b>Comune di AMENDOLARA ( Codice: A263)</b>
	<b>Provincia di COSENZA</b>
<b>Catasto Terreni</b>	<b>Foglio: 31 Particella: 203</b>

#### Immobile

N.	DATI IDENTIFICATIVI			DATI CLASSAMENTO					DATI DERIVANTI DA	
	Foglio	Particella	Sub	Porz	Qualità Classe	Superficie(m <sup>2</sup> )	Deduz	Reddito		
						ha are ca			Dominicale	Agrario
<b>1</b>	<b>31</b>	<b>203</b>		-	<b>SEMINATIVO 1</b>	<b>87 82</b>		<b>Euro 38,55</b>	<b>Euro 18,14</b>	<b>Tipo mappale del 08/06/2009 n . 232245 .1/2009 in atti dal 08/06/2009 (protocollo n . CS0232245)</b>
<b>Notifica</b>					<b>Partita</b>					

#### INTESTATI

N.	DATI ANAGRAFICI	CODICE FISCALE	DIRITTI E ONERI REALI
1	BOSCO Santa Caterina nata a ALESSANDRIA DEL CARRETTO il 01/11/1955	BSCSTC55S41A183C*	(1) Proprieta` per 1/2 in regime di comunione dei beni
2	INDOVINO Salvatore nato a VALGUARNERA CAROPEPE il 04/01/1951	NDVSVT51A04L583N*	(1) Proprieta` per 1/2 in regime di comunione dei beni

Unità immobiliari n. 1

Tributi erariali: Euro 0,90

Visura telematica

## Visura per immobile

### Situazione degli atti informatizzati al 30/05/2017

<b>Dati della richiesta</b>	<b>Comune di AMENDOLARA ( Codice: A263)</b>
	<b>Provincia di COSENZA</b>
<b>Catasto Terreni</b>	<b>Foglio: 31 Particella: 202</b>

#### Area di enti urbani e promiscui

N.	DATI IDENTIFICATIVI			DATI CLASSAMENTO						DATI DERIVANTI DA
	Foglio	Particella	Sub	Porz	Qualità Classe	Superficie(m²) ha are ca	Deduz	Reddito		
								Dominicale	Agrario	
<b>1</b>	<b>31</b>	<b>202</b>		-	<b>ENTE URBANO</b>	<b>12 18</b>				<b>Tipo mappale del 08/06/2009 protocollo n. CS0232245 in atti dal 08/06/2009 (n. 232245.1/2009)</b>
<b>Notifica</b>						<b>Partita</b>	1			

Unità immobiliari n. 1

Tributi erariali: Euro 0,90

Visura telematica

\* Codice Fiscale Validato in Anagrafe Tributaria

Direzione Provinciale di Cosenza  
Ufficio Provinciale - Territorio  
Servizi Catastali  
Comune di: AMENDOLARA

Elenco Subalterni

ACCERTAMENTO DELLA PROPRIETA IMMOBILIARE URBANA  
ELENCO DEI SUBALTERNI ASSEGNATI

Comune		Sezione	Foglio	Particella		Tipo mappale	del:
AMENDOLARA			31	202		232245	
Sub	UBICAZIONE via/piazza	n°civ	Piani	Scala	Int.	DESCRIZIONE	
1	contrada camodeca	SNC	S1			LOCALE DI DEPOSITO	
2						SOPPRESSO	
3	contrada camodeca	SNC	T			LOCALE DI DEPOSITO	
4						SOPPRESSO	
5						SOPPRESSO	
8	contrada camodeca	SNC	T-1			ABITAZIONE DI TIPO ECONOMICO	

Unità immobiliari n. 6

Tributi erariali: 0,00


Visura telematica

\* Codice Fiscale Validato in Anagrafe Tributaria

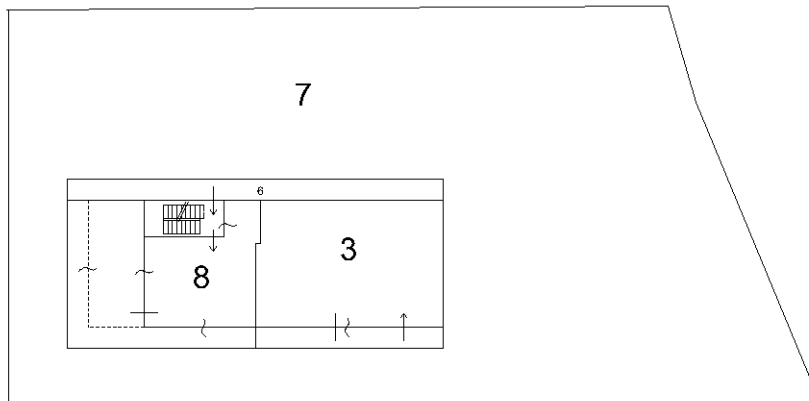
ELABORATO PLANIMETRICO	
Compilato da: Bosco Katia	
Iscritto all'albo: Geometri	
Prov. Cosenza	N. 2556

Comune di Amendolara	Protocollo n. CS0465949 del 30/12/2011
Sezione: Foglio: 31 Particella: 202	Tipo Mappale n. 232245 del 08/06/2009
Dimostrazione grafica dei subalterni	Scala 1 : 500

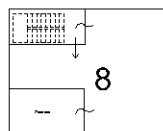
### PIANO INTERRATO



### PIANO TERRA



### PIANO PRIMO



Catasto dei Fabbricati - Situazione al 30/05/2017 - Comune di AMENDOLARA (A263) - < Foglio: 31 - Particella: 202 - Elaborato planimetrico >

Ultima planimetria in atti

# Visura per immobile

## Situazione degli atti informatizzati al 30/05/2017

<b>Dati della richiesta</b>	<b>Comune di AMENDOLARA ( Codice: A263)</b>
	<b>Provincia di COSENZA</b>
<b>Catasto Fabbricati</b>	<b>Foglio: 31 Particella: 202 Sub.: 1</b>

### Unità immobiliare

N.	DATI IDENTIFICATIVI				DATI DI CLASSAMENTO							DATI DERIVANTI DA
	Sezione Urbana	Foglio	Particella	Sub	Zona Cens.	Micro Zona	Categoria	Classe	Consistenza	Superficie Catastale	Rendita	
1		31	202	1			C/2	U	137 m <sup>2</sup>	Totale: 153 m <sup>2</sup>	Euro 396,23	Variazione del 09/11/2015 - Inserimento in visura dei dati di superficie.

<b>Indirizzo</b>	CONTRADA CAMODECA SNC piano: S1;
<b>Annotazioni</b>	Classamento e rendita validati (D.M. 701/94)

### INTESTATI

N.	DATI ANAGRAFICI	CODICE FISCALE	DIRITTI E ONERI REALI
1	BOSCO Santa Caterina nata a ALESSANDRIA DEL CARRETTO il 01/11/1955	BSCSTC55S41A183C*	(1) Proprieta` per 500/1000 in regime di comunione dei beni con INDOVINO SALVATORE
2	INDOVINO Salvatore nato a VALGUARNERA CAROPEPE il 04/01/1951	NDVSVT51A04L583N*	(1) Proprieta` per 500/1000 in regime di comunione dei beni con BOSCO SANTA CATERINA

<b>DATI DERIVANTI DA</b>	COSTITUZIONE del 12/08/2009 protocollo n. CS0318541 in atti dal 12/08/2009 Registrazione: COSTITUZIONE (n. 6684.1/2009)
--------------------------	---

Unità immobiliari n. 1

Tributi erariali: Euro 0,90

Visura telematica

\* Codice Fiscale Validato in Anagrafe Tributaria



## Visura per immobile

### Situazione degli atti informatizzati al 30/05/2017

<b>Dati della richiesta</b>	<b>Comune di AMENDOLARA ( Codice: A263)</b>
	<b>Provincia di COSENZA</b>
<b>Catasto Fabbricati</b>	<b>Foglio: 31 Particella: 202 Sub.: 3</b>

#### Unità immobiliare

N.	DATI IDENTIFICATIVI				DATI DI CLASSAMENTO							DATI DERIVANTI DA
	Sezione Urbana	Foglio	Particella	Sub	Zona Cens.	Micro Zona	Categoria	Classe	Consistenza	Superficie Catastale	Rendita	
<b>1</b>		<b>31</b>	<b>202</b>	<b>3</b>			<b>C/2</b>	<b>U</b>	<b>91 m<sup>2</sup></b>	<b>Totale: 105 m<sup>2</sup></b>	<b>Euro 263,19</b>	Variazione del 09/11/2015 - Inserimento in visura dei dati di superficie.
<b>Indirizzo</b>		CONTRADA CAMODECA SNC piano: T;										
<b>Annotazioni</b>		Classamento e rendita validati (D.M. 701/94)										

#### INTESTATI

N.	DATI ANAGRAFICI	CODICE FISCALE	DIRITTI E ONERI REALI
1	BOSCO Santa Caterina nata a ALESSANDRIA DEL CARRETTO il 01/11/1955	BSCSTC55S41A183C*	(1) Proprieta` per 500/1000 in regime di comunione dei beni con INDOVINO SALVATORE
2	INDOVINO Salvatore nato a VALGUARNERA CAROPEPE il 04/01/1951	NDVSVT51A04L583N*	(1) Proprieta` per 500/1000 in regime di comunione dei beni con BOSCO SANTA CATERINA
<b>DATI DERIVANTI DA</b>		COSTITUZIONE del 12/08/2009 protocollo n. CS0318541 in atti dal 12/08/2009 Registrazione: COSTITUZIONE (n. 6684.1/2009)	

Unità immobiliari n. 1

Tributi erariali: Euro 0,90

Visura telematica

\* Codice Fiscale Validato in Anagrafe Tributaria

## Visura per immobile

### Situazione degli atti informatizzati al 30/05/2017

<b>Dati della richiesta</b>	<b>Comune di AMENDOLARA ( Codice: A263)</b>
	<b>Provincia di COSENZA</b>
<b>Catasto Fabbricati</b>	<b>Foglio: 31 Particella: 202 Sub.: 7</b>

**Bene comune non censibile**

N.	DATI IDENTIFICATIVI				DATI DI CLASSAMENTO							DATI DERIVANTI DA
	Sezione Urbana	Foglio	Particella	Sub	Zona Cens.	Micro Zona	Categoria	Classe	Consistenza	Superficie Catastale	Rendita	
<b>1</b>		<b>31</b>	<b>202</b>	<b>7</b>								COSTITUZIONE del 12/08/2009 protocollo n. CS0318541 in atti dal 12/08/2009 COSTITUZIONE (n. 6684.1/2009)
<b>Indirizzo</b>					CONTRADA CAMODECA SNC piano: S1-T;							

Unità immobiliari n. 1

Tributi erariali: Euro 0,90

Visura telematica

\* Codice Fiscale Validato in Anagrafe Tributaria

## Visura per immobile

### Situazione degli atti informatizzati al 30/05/2017

<b>Dati della richiesta</b>	<b>Comune di AMENDOLARA ( Codice: A263)</b>
	<b>Provincia di COSENZA</b>
<b>Catasto Fabbricati</b>	<b>Foglio: 31 Particella: 202 Sub.: 6</b>

**Bene comune non censibile**

N.	DATI IDENTIFICATIVI				DATI DI CLASSAMENTO							DATI DERIVANTI DA
	Sezione Urbana	Foglio	Particella	Sub	Zona Cens.	Micro Zona	Categoria	Classe	Consistenza	Superficie Catastale	Rendita	
<b>1</b>		<b>31</b>	<b>202</b>	<b>6</b>								COSTITUZIONE del 12/08/2009 protocollo n. CS0318541 in atti dal 12/08/2009 COSTITUZIONE (n. 6684.1/2009)
<b>Indirizzo</b>					CONTRADA CAMODECA SNC piano: T-1;							

Unità immobiliari n. 1

Tributi erariali: Euro 0,90

Visura telematica

\* Codice Fiscale Validato in Anagrafe Tributaria

## Visura per immobile

### Situazione degli atti informatizzati al 30/05/2017

<b>Dati della richiesta</b>	<b>Comune di AMENDOLARA ( Codice: A263)</b>
	<b>Provincia di COSENZA</b>
<b>Catasto Fabbricati</b>	<b>Foglio: 31 Particella: 202 Sub.: 8</b>

#### Unità immobiliare

N.	DATI IDENTIFICATIVI				DATI DI CLASSAMENTO							DATI DERIVANTI DA
	Sezione Urbana	Foglio	Particella	Sub	Zona Cens.	Micro Zona	Categoria	Classe	Consistenza	Superficie Catastale	Rendita	
<b>1</b>		<b>31</b>	<b>202</b>	<b>8</b>			<b>A/3</b>	<b>2</b>	<b>7 vani</b>	<b>Totale: 136 m<sup>2</sup> Totale escluse aree scoperte**: 123 m<sup>2</sup></b>	<b>Euro 379,60</b>	Variazione del 09/11/2015 - Inserimento in visura dei dati di superficie.
<b>Indirizzo</b>		CONTRADA CAMODECA SNC piano: S1-T-1;										
<b>Annotazioni</b>		classamento e rendita non rettificati entro dodici mesi dalla data di iscrizione in atti della dichiarazione (D.M. 701/94)										

#### INTESTATI

N.	DATI ANAGRAFICI	CODICE FISCALE	DIRITTI E ONERI REALI
1	BOSCO Santa Caterina nata a ALESSANDRIA DEL CARRETTO il 01/11/1955	BSCSTC55S41A183C*	(1) Proprieta` per 500/1000 in regime di comunione dei beni con INDOVINO SALVATORE
2	INDOVINO Salvatore nato a VALGUARNERA CAROPEPE il 04/01/1951	NDVSVT51A04L583N*	(1) Proprieta` per 500/1000 in regime di comunione dei beni con BOSCO SANTA CATERINA

Unità immobiliari n. 1

Tributi erariali: Euro 0,90

Visura telematica

\* Codice Fiscale Validato in Anagrafe Tributaria

\*\* Si intendono escluse le "superfici di balconi, terrazzi e aree scoperte pertinenziali e accessorie, comunicanti o non comunicanti" (cfr. Provvedimento del Direttore dell'Agenzia delle Entrate 29 marzo 2013).

DITTA 463

# Visura per immobile

## Situazione degli atti informatizzati al 27/07/2012

<b>Dati della richiesta</b>	<b>Comune di AMENDOLARA ( Codice: A263)</b>
	<b>Provincia di COSENZA</b>
<b>Catasto Terreni</b>	<b>Foglio: 31 Particella: 45</b>

**Immobile**

N.	DATI IDENTIFICATIVI			DATI CLASSAMENTO						DATI DERIVANTI DA		
	Foglio	Particella	Sub	Porz	Qualità Classe		Superficie(m²) ha are ca	Deduz	Reddito			
									Dominicale		Agrario	
<b>1</b>	<b>31</b>	<b>45</b>		AA	<b>VIGNETO</b>	<b>2</b>	<b>15</b>	<b>40</b>		<b>Euro 3,98</b>	<b>Euro 3,98</b>	<b>Tabella di variazione del 12/12/2007 n . 71750 .1/2007 in atti dal 12/12/2007 (protocollo n . CS0571976)</b> <b>TRASMISSIONE DATI AGEA AI SENSI DEL DL 3 .10 .2006 N .262</b>
				AB	<b>ULIVETO</b>	<b>2</b>	<b>01</b>	<b>00</b>		<b>Euro 0,21</b>	<b>Euro 0,26</b>	

<b>Notifica</b>		<b>Partita</b>	
<b>Riserve</b>	1 Atti di passaggio intermedi non esistenti		
<b>Annotazioni</b>	variazione colturale eseguita ai sensi del dl 3 .10 .2006 n . 262 , convertito con modificazioni nella legge 24 .11 .2006 n . 286 (anno 2007) - qualità dichiarata o parificata a coltura presente nel quadro tariffario del comune		

**INTESTATO**

N.	DATI ANAGRAFICI	CODICE FISCALE	DIRITTI E ONERI REALI
1	PUGLIA Angela nata a TREBISACCE il 23/09/1956	PGLNGL56P63L353N*	(1) Proprieta` per 1000/1000
<b>DATI DERIVANTI DA</b>	ISTRUMENTO (ATTO PUBBLICO) del 05/01/1988 Voltura n . 603688 in atti dal 22/02/1991 Repertorio n . : 8015 Rogante: LAURITO EMILIA Sede: TREBISACCE Registrazione: UR Sede: AMENDOLARA n: 79 del 25/01/1988		

 Rilasciata da: **Servizio Telematico**

## Visura per immobile

### Situazione degli atti informatizzati al 27/07/2012

<b>Dati della richiesta</b>	<b>Comune di AMENDOLARA ( Codice: A263)</b>
	<b>Provincia di COSENZA</b>
<b>Catasto Terreni</b>	<b>Foglio: 31 Particella: 46</b>

**Immobile**

N.	DATI IDENTIFICATIVI			DATI CLASSAMENTO						DATI DERIVANTI DA	
	Foglio	Particella	Sub	Porz	Qualità Classe		Superficie(m <sup>2</sup> )	Deduz	Reddito		
									ha are ca		Dominicale
<b>1</b>	<b>31</b>	<b>46</b>		AA	<b>SEMIN ARBOR</b>	<b>1</b>	<b>01 28</b>		<b>Euro 0,56</b>	<b>Euro 0,20</b>	<b>Tabella di variazione del 12/12/2007 n . 71751 .1/2007 in atti dal 12/12/2007 (protocollo n . CS0571977) TRASMISSIONE DATI AGEA AI SENSI DEL DL 3 .10 .2006 N .262</b>
				AB	<b>ULIVETO</b>	<b>2</b>	<b>15 32</b>		<b>Euro 3,16</b>	<b>Euro 3,96</b>	

<b>Notifica</b>		<b>Partita</b>	
<b>Riserve</b>	1 Atti di passaggio intermedi non esistenti		
<b>Annotazioni</b>	variazione colturale eseguita ai sensi del dl 3 .10 .2006 n . 262 , convertito con modificazioni nella legge 24 .11 .2006 n . 286 (anno 2007) - qualita` dichiarata o parificata a coltura presente nel quadro tariffario del comune		

**INTESTATO**

N.	DATI ANAGRAFICI	CODICE FISCALE	DIRITTI E ONERI REALI
1	PUGLIA Angela nata a TREBISACCE il 23/09/1956	PGLNGL56P63L353N*	(1) Proprieta` per 1000/1000
<b>DATI DERIVANTI DA</b>	ISTRUMENTO (ATTO PUBBLICO) del 05/01/1988 Voltura n . 603688 in atti dal 22/02/1991 Repertorio n .: 8015 Rogante: LAURITO EMILIA Sede: TREBISACCE Registrazione: UR Sede: AMENDOLARA n: 79 del 25/01/1988		

 Rilasciata da: **Servizio Telematico**

# Visura per immobile

## Situazione degli atti informatizzati al 27/07/2012

<b>Dati della richiesta</b>	<b>Comune di AMENDOLARA ( Codice: A263)</b>
	<b>Provincia di COSENZA</b>
<b>Catasto Terreni</b>	<b>Foglio: 31 Particella: 47</b>

**Immobile**

N.	DATI IDENTIFICATIVI			DATI CLASSAMENTO					DATI DERIVANTI DA	
	Foglio	Particella	Sub	Porz	Qualità Classe	Superficie(m <sup>2</sup> ) ha are ca	Deduz	Reddito		
								Dominicale	Agrario	
1	31	47		-	<b>FABB RURALE</b>	<b>01 30</b>				<b>ISTRUMENTO (ATTO PUBBLICO) del 05/01/1988 n . 603688 in atti dal 22/02/1991</b>
<b>Notifica</b>						<b>Partita</b>	3234			
<b>Riserve</b>	1 Atti di passaggio intermedi non esistenti									

**INTESTATO**

N.	DATI ANAGRAFICI	CODICE FISCALE	DIRITTI E ONERI REALI
1	PUGLIA Angela nata a TREBISACCE il 23/09/1956	PGLNGL56P63L353N*	(1) Proprieta` per 1000/1000
<b>DATI DERIVANTI DA</b>	ISTRUMENTO (ATTO PUBBLICO) del 05/01/1988 Voltura n . 603688 in atti dal 22/02/1991 Repertorio n .: 8015 Rogante: LAURITO EMILIA Sede: TREBISACCE Registrazione: UR Sede: AMENDOLARA n: 79 del 25/01/1988		

 Rilasciata da: **Servizio Telematico**



## Visura per immobile

### Situazione degli atti informatizzati al 27/07/2012

<b>Dati della richiesta</b>	<b>Comune di AMENDOLARA ( Codice: A263)</b>
	<b>Provincia di COSENZA</b>
<b>Catasto Terreni</b>	<b>Foglio: 31 Particella: 66</b>

**Immobile**

N.	DATI IDENTIFICATIVI			DATI CLASSAMENTO					DATI DERIVANTI DA	
	Foglio	Particella	Sub	Porz	Qualità Classe	Superficie(m <sup>2</sup> ) ha are ca	Deduz	Reddito		
1	31	66		-	SEMINATIVO 1	15 00		Euro 6,58 L. 12.750	Euro 3,10 L. 6.000	ISTRUMENTO (ATTO PUBBLICO) del 05/01/1988 n . 603688 in atti dal 22/02/1991
<b>Notifica</b>				<b>Partita</b>	3234					
<b>Riserve</b>	1 Atti di passaggio intermedi non esistenti									

**INTESTATO**

N.	DATI ANAGRAFICI	CODICE FISCALE	DIRITTI E ONERI REALI
1	PUGLIA Angela nata a TREBISACCE il 23/09/1956	PGLNGL56P63L353N*	(1) Proprieta` per 1000/1000
<b>DATI DERIVANTI DA</b>	ISTRUMENTO (ATTO PUBBLICO) del 05/01/1988 Voltura n . 603688 in atti dal 22/02/1991 Repertorio n .: 8015 Rogante: LAURITO EMILIA Sede: TREBISACCE Registrazione: UR Sede: AMENDOLARA n: 79 del 25/01/1988		

 Rilasciata da: **Servizio Telematico**