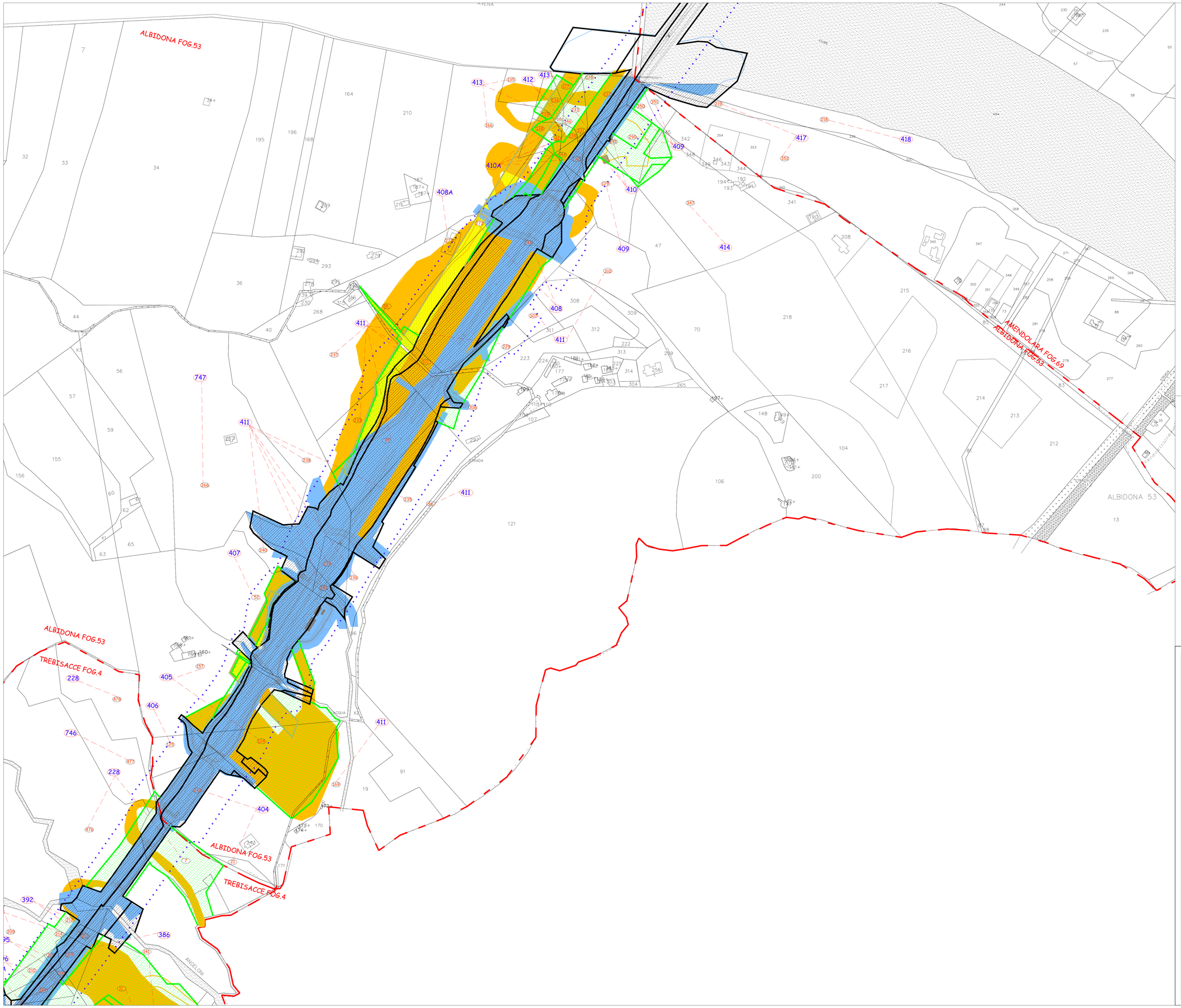

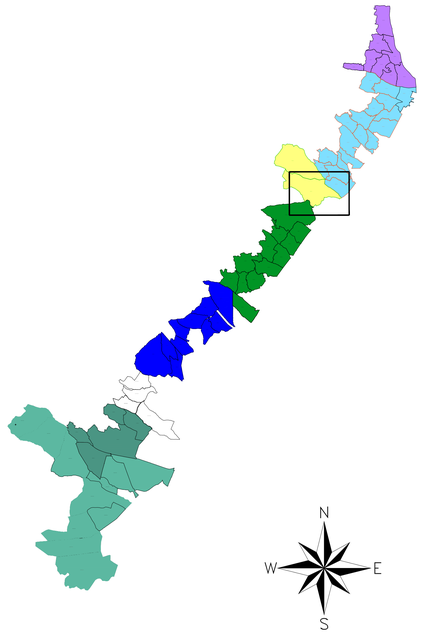

LEGENDA

	Espropri Progetto Esecutivo		Fabbricati da demolire non presenti in mappa
	Occupazioni Temporanee Progetto Esecutivo		Limiti fogli catastali
	Servitu' Progetto Esecutivo	n	Numero ditte
	Espropri Progetto Definitivo	n	Numero particelle
	Occupazioni Temporanee Progetto Definitivo		Fascia di rispetto (art.16 Cod. Str.- art. 26 Regol Att.)
	Servitu' Progetto Definitivo		
	Area demaniali		Fabbricati da demolire
	Corsi d'acqua		
	Ferrovia		

ANAS S.p.A.
Direzione Generale

DG 41/08

LAVORI DI COSTRUZIONE DEL 3° MEGALOTTO DELLA S.S. 106 JONICA - CAT. B -
DALL'INNESTO CON LA S.S. 534 (km 365+150) A ROSETO CAPO SPULICO (km 400+000)

PROGETTO ESECUTIVO

ESPROPRI

Piano particellare di esproprio
Planimetria Catastale - Comune di Albidona Foglio 53

CONTRAENTE GENERALE:
Società di Progetto
SIRJO S.C.p.A.
Presidente:
Dott. Arch. Maria Elena Cuzzocrea

PROGETTAZIONE :

ASTALDI

salini impregilo

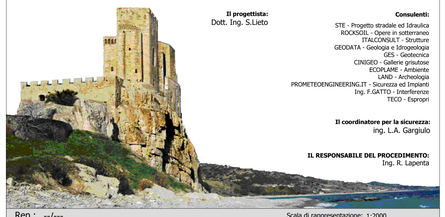

Il progettista:
Dott. Ing. S.Lieto

Consulenti:
STE - Progetto stradale ed Idraulica
ROCKSOIL - Opere in sotterraneo
ITALCONSULT - Strutture
GEODATA - Geologia e Idrogeologia
GES - Geotecnica
CINGEO - Gallerie grisutose
ECOPLANE - Ambiente
LAND - Archeologia
PROMETEOENGINEERING.IT - Sicurezza ed Impianti
Ing. F.GATTO - Interferenze
TECO - Espropri

Il coordinatore per la sicurezza:
ing. L.A. Gargiulo

IL RESPONSABILE DEL PROCEDIMENTO:
Ing. R. Lapenta

Rep.: --/---
Scala di rappresentazione: 1:2000

Codice Progetto: L O 7 1 6 C E 1 9 0 1
Codice Elaborato: T 0 0 E S 0 0 E S P P C 4 1 E

Rev.	Data	Descrizione	Redatto	Verificato	Approvato
A	29.05.2017	Emissione	Te.Co.s.r.l.	Geom. F. Carli	Ing. Campa
B	01.12.2017	Aggiornamento (Rif. lettera ANAS CDG 44437)	Te.Co.s.r.l.	Geom. F. Carli	Ing. Campa
C	18.09.2018	Trasmissione art.11 protocollo di Legalità	Te.Co.s.r.l.	Geom. F. Carli	Ing. S.Lieto
D	15.04.2019	Progetto Esecutivo	Ufficio Tecnico SIRJO	Ufficio Tecnico SIRJO	Ing. S.Lieto
E	24.10.2019	Rif. Nota CDG 0598368	Ufficio Tecnico SIRJO	Ufficio Tecnico SIRJO	Ing. S.Lieto