MARGINE IN RILEVATO
SEZIONE SULLA RAMPA – Scala 1:25

PARTICOLARE POZZETTO DI ALLACCIO

LEGENDA

1	Armatura Stradale classe II
2	Palo in acciaio
3	Collare in calcestruzzo
4	Riempimento con sabbia costipata
5	Tubo in PVC o in calcestruzzo
6	Basamento di fondazione in calcestruzzo
7	Corda nuda in rame 16SS
8	Barriera classe H2
9	Morsetto a compressione
10	Guaina termoretraibile
11	Cava anipolare con guaina tipo FG16R16
12	Cordolo in conglomerato bituminoso
13	Ciglio strada

(*) La distanza d'ne quest'ed ed il palo di illuminazione sarà in funzione della lunghezza di quest'ed utilizzata

OLTRE AI POZZETTI INDICATI NEL DISEGNO, LUNGO LA DISTRIBUZIONE IN ITINERE, NE SARANNO POSATI CON INTERDISTANZA MASSIMA DI 300 M ED IN CORRISPONDENZA DELLE UTENZE DA COLLEGARE (SOS, PMV, ecc..)

PLANIMETRIA IMPIANTO DI MONITORAGGIO
SVINCOLO SIBARI - Scala 1:1000

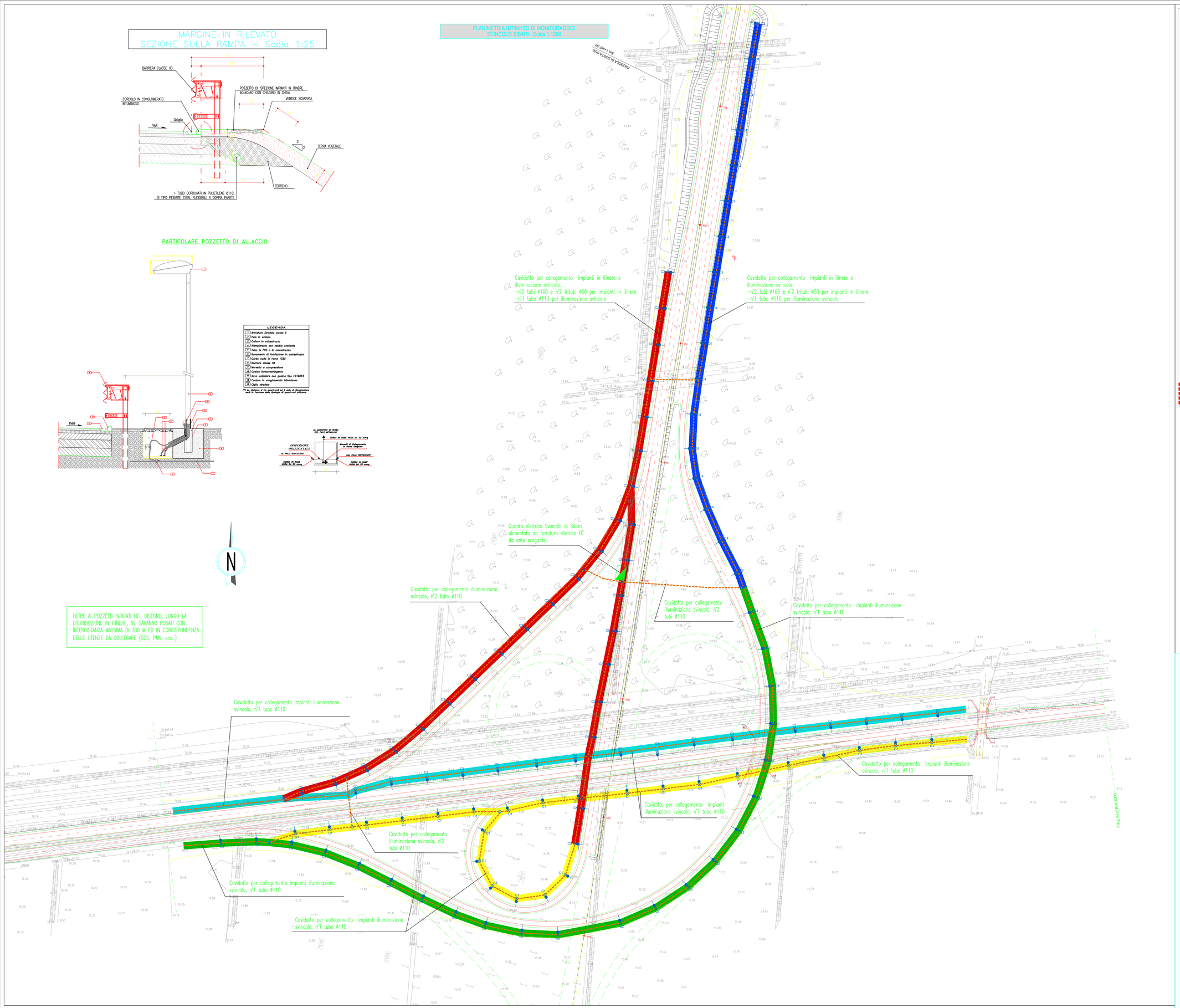

QUADRO D'UNIONE

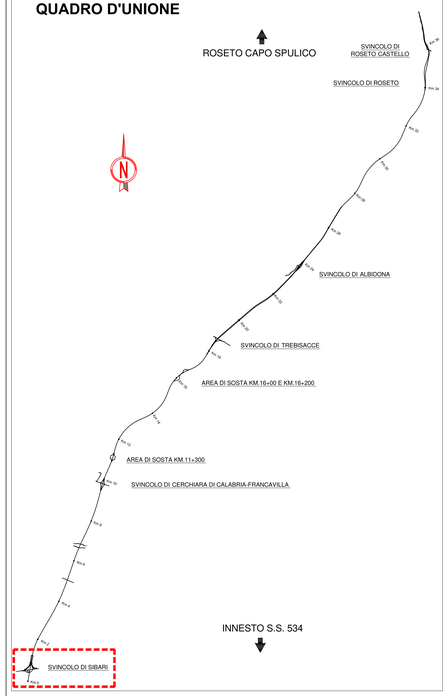

LEGENDA SIMBOLI

	QUADRO ELETRICO BT IN ARMADIO STRADALE CON POZZETTO DI DERIVAZIONE E SISTEMA DI REGOLAZIONE DEL FLUSSO LUMINOSO
	CORPO ILLUMINANTE TIPO LED 150 W SU PALO H 10m CON BLOCCO DI FONDAZIONE E POZZETTO DI DERIVAZIONE IN CLS 60x60x60cm
	CAVIDOTTO IN POLIETILENE CORRUGATO A DOPPIA PARETE
	POZZETTO DI DERIVAZIONE IN CLS 60x60x60cm

TABELLA CIRCUITI DORSALI DI ALIMENTAZIONE

CIRCUITO	CAVO TIPO	SEZIONE
C1	FG16R16	4x1x16
C2	FG16R16	4x1x16
C3	FG16R16	4x1x16
C4	FG16R16	4x1x16
C5	FG16R16	4x1x16

NOTA:
DOCUMENTO VALIDO AI SOLI FINI IMPIANTISTICI

ANAS S.p.A.
Direzione Generale

DG 41/08

LAVORI DI COSTRUZIONE DEL 3° MEGALOTTO DELLA S.S. 106 JONICA - CAT. B -
DALL'INNESTO CON LA S.S. 534 (km 365+150) A ROSETO CAPO SPULICO (km 400+000)

PROGETTO ESECUTIVO

IMPIANTI TECNOLOGICI

SVINCOLO DI SIBARI

Impianti di illuminazione

Planimetria

CONTRAENTE GENERALE:
Società di Progetto

SIRJO S.C.p.A.
Presidente:
Dott. Arch. Maria Elena Cuzzocrea

PROGETTAZIONE :

ASTALDI

salini impregilo

Il progettista:
Dott. Ing. S.Lieto

Consulenti:
STE - Progetto stradale ed Idraulica
ROODSEIL - Opere in sotterraneo
ITALCONSULT/SETECO - Strutture
GEODATA - Geologia e Idrogeologia
GES - Geotecnica
CINIGEO - Gallerie sotto
ECOPLANE - Ambiente
LAND - Archeologia
PROMETEOENGINEERING.IT - Sicurezza ed Impianti
Ing. F.GATTO - Interferenze
TECO - Espropri

Il coordinatore per la sicurezza:
Ing. L.A. Gargiulo

IL RESPONSABILE DEL PROCEDIMENTO:
Ing. R. Lapenta



Rep.: P/19-01 — Scala di rappresentazione: :=----

Codice Progetto: L O 7 1 6 C E 1 9 0 1 — Codice Elaborato: T 0 1 I M 0 5 I M P P P 0 1 D

Rev.	Data	Descrizione	Redatto	Verificato	Approvato
A	15.03.2017	Emissione	Arch. Di Salvo	Ing. M. Minunno	Ing. A. Focaracci
B	14.09.2018	Rapporto intermedio di verifica 1237VA-PE-T1-RIV17-IMP	Arch. V.Antonelli	Ing. M. Minunno	Ing. A. Focaracci
C	15.04.2019	Revisione	Arch. Di Salvo	Ing. M. Minunno	Ing. A. Focaracci
D	11.09.2019	Rapporto intermedio di verifica 1237VA-PE-RIV17-IMP	Ing. M.Maurielio	Ing. M.Minunno	Ing. A.Focaracci