LEGENDA SIMBOLI

BT	CAVIDOTTO PER IMPIANTI BASSA TENSIONE
SP	CAVIDOTTO PER IMPIANTI SPECIALI
WAN	RETE WAN DI TRATTA
	CONDUTTURA ASCENDENTE / DISCENDENTE
	POZZETTO ESITATO IN OPERA/PREFABBRICATO CON CHIUSINO IN GHISA SFEROIDALE IN CLASSE D400 PER IMPIANTI ELETTRICI E SPECIALI: – Pozzetto tipo A 600 x 600 – Pozzetto tipo B 1200 x 1200
	POZZETTO RETE WAN
	PALO
	TELECAMERA DOME A COLORI
	ROTO PMV
SLE	SENSORE LUMINANZA DI VELO ESTERNA
SOS	COLONNINA SOS ESTERNA
VVF	QUADRO VVF DI COMANDO VENTILAZIONE
	ANTENNA RADIO

DIMENSIONAMENTO POZZETTI (CASO MASSIMO INGOMBRO)

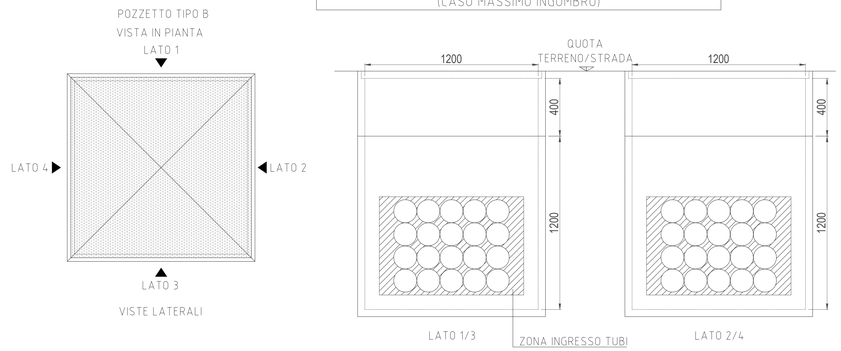

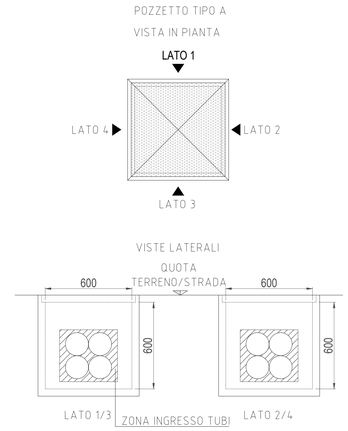

QUADRO D'UNIONE

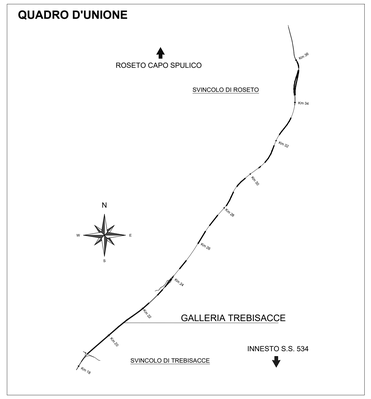

LEGENDA COLORI APPARECCHIATURE

colore 255	IMPIANTI ELETTRICI DI POTENZA MT/BT
colore 11	IMPIANTI DI ILLUMINAZIONE (IL)
colore 31	IMPIANTI SOS (SO)
colore 203	IMPIANTI TVCC (TC)
colore 54	IMPIANTI DI VENTILAZIONE E MONITORAGGIO ATMOSFERICO (VE/MA)

LEGENDA INDICATORI CAVI ELETTRICI

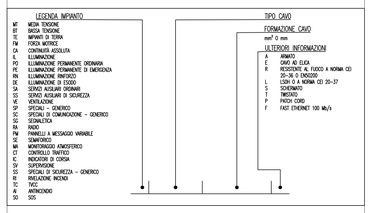

LEGENDA INDICATORI CAVIDOTTI

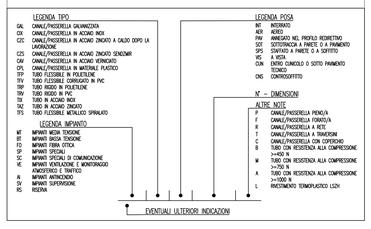

NOTE
I cavi posati nei tubi o condotti devono risultare sempre sfilabili e reinfilabili; quelli posati in canali, su passerelle o entro vani devono poter essere sempre rimossi o sostituiti.

Nei tubi e condotti non devono essere presenti giunzioni e morsetti. Il diametro interno dei condotti, se circolari, deve essere pari almeno a 1,3 volte il diametro del cerchio circoscritto di fascio di cavi che essi sono destinati a contenere, con un minimo di 16 mm.

Per la verifica dei riempimenti si veda l'allegato del elaborato tecnico specifico ("*Relazione di calcolo e dimensionamento linee BT*"). Le valutazioni di verifica riempimento sono state effettuate analizzando le condizioni di massimo riempimento BT per i cavidotti nei pressi della cabina. Ai numero di cavidotti occorrenti individuati nello schema di verifica vanno aggiunte tubazioni di riserva per un numero complessivo di cavidotti pari a quello indicato nella presente planimetria.
Per la casistica relativa alle sezioni tipiche di scavi e rinterri non riportate nelle tabelle, si faccia riferimento all'ingombro immediatamente successivo (es. n°16 tubi ø160 ----> n° 20 tubi ø 160).

Nella distribuzione esterna prevedere pozzetti rompitratta al massimo ogni 40m.

PLANIMETRIA IMBOCCO TREBISACCE (Cabina CE2)
SCALA 1:200

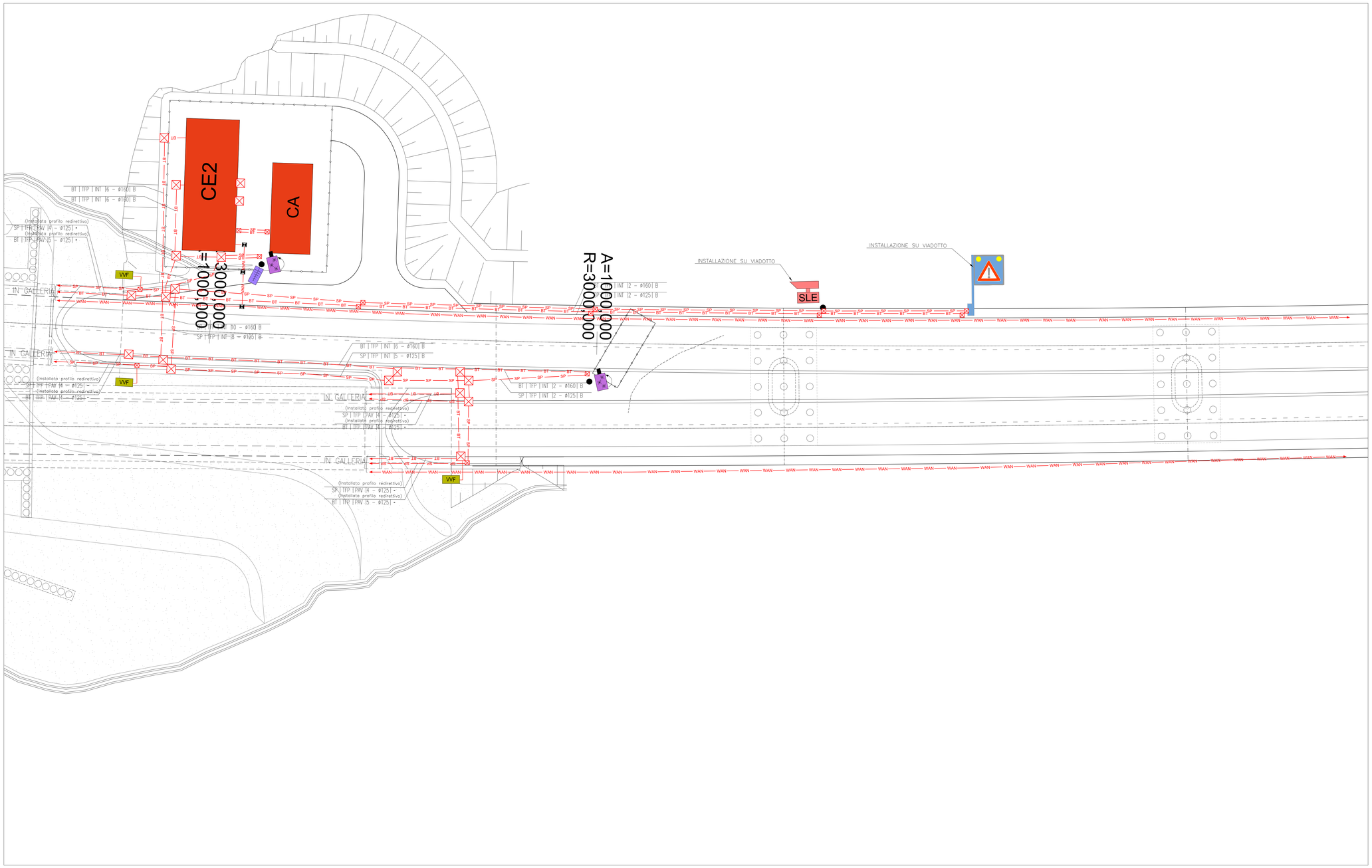

ANAS S.p.A.
Direzione Generale

DG 41/08

LAVORI DI COSTRUZIONE DEL 3° MEGALOTTO DELLA S.S. 106 JONICA - CAT. B -
DALL'INNESTO CON LA S.S. 534 (km 365+150) A ROSETO CAPO SPULICO (km 400+000)

PROGETTO ESECUTIVO

IMPIANTI TECNOLOGICI
GALLERIA TREBISACCE

Planimetria cavidotti nella zona di imbocco Nord

CONTRAENTE GENERALE:
Società di Progetto
SIRJO S.C.p.A.
Presidente:
Dott. Arch. Maria Elena Cuzzocrèa

PROGETTAZIONE :

ASTALDI
salini impregilo



Il progettista:
Dott. Ing. S.Lieto

Consulenti:
STE - Progetto stradale ed Idraulica
ROCKSOIL - Opere in sotterraneo
ITALCONSULT/SETECO - Strutture
GEODATA - Geologia e Idrogeologia
GES - Geotecnica
CINIGEO - Gallerie strutture
ECOPLANE - Ambiente
LAND - Archeologia
PROMETEOENGINEERING.IT - Sicurezza ed Impianti
Ing. F.GATTO - Interferenze
TECO - Espropri

Il coordinatore per la sicurezza:
Ing. L.A. Gargiulo

IL RESPONSABILE DEL PROCEDIMENTO:
Ing. R. Lapenta

Rep.: P/19-01
Scala di rappresentazione: -:----

Codice Progetto: L O 7 1 6 C E 1 9 0 1
Codice Elaborato: T 0 3 I M 1 1 I M P L F 0 5 B

Rev.	Data	Descrizione	Redatto	Verificato	Approvato
A	15.04.2019	Emissione	Ing M.Mauriello	Ing M. Minunno	Ing A. Focaracci
B	08.09.2019	Emissione per validazione	Ing. M. Mauriello	Ing. M. Minunno	Ing. A. Focaracci