LEGENDA SIMBOLI

BT	CAVIDOTTO PER IMPIANTI BASSA TENSIONE
SP	CAVIDOTTO PER IMPIANTI SPECIALI
WAN	RETE WAN DI TRATTA
	CONDUTTURA ASCENDENTE / DISCENDENTE
	POZZETTO ISTITATO IN OPERA/PREFABBRICATO CON CHIUSINO IN GHISA SFEROIDALE IN CLASSE D400 PER IMPIANTI ELETTRICI E SPECIALI: – Pozzetto tipo A 600 x 600 – Pozzetto tipo B 1200 x 1200
	POZZETTO RETE WAN
	PALO
	TELECAMERA DOME A COLORI
	ROTO PMF
SLE	SENSORE LUMINANZA DI VELO ESTERNA
SOS	COLONNINA SOS ESTERNA

DIMENSIONAMENTO POZZETTI (CASO MASSIMO INGOMBRO)

POZZETTO TIPO B

VISTA IN PIANTA

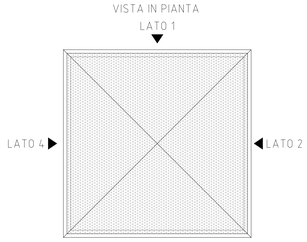

VISTE LATERALI

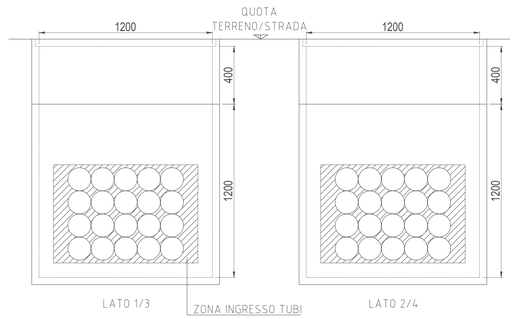

POZZETTO TIPO A

VISTA IN PIANTA

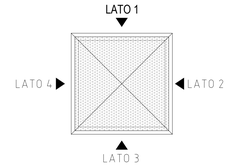

VISTE LATERALI

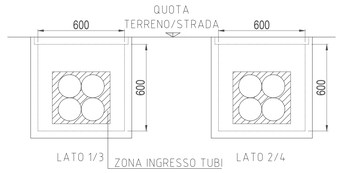

QUADRO D'UNIONE

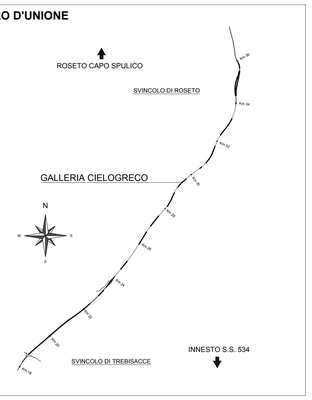

LEGENDA COLORI APPARECCHIATURE

colore 255	IMPIANTI ELETTRICI DI POTENZA MT/BT
colore 11	IMPIANTI DI ILLUMINAZIONE (IL)
colore 133	IMPIANTI DI SUPERVISIONE (SV)

LEGENDA INDICATORI CAVI ELETTRICI

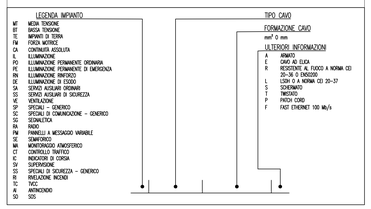

LEGENDA INDICATORI CAVIDOTTI



NOTE

I cavi posati nei tubi o condotti devono risul^tare sempre sfilabili e reinfilabili; quelli posati in canali, su passerelle o entro vani devono poter essere sempre rimossi o sostituiti.

Nei tubi e condotti non devono essere presenti giunzioni e morsetti. Il diametro interno dei condotti, se circolari, deve essere pari almeno a 1,3 volte il diametro del cerchio circoscritto di fascio di cavi che essi sono destinati a contenere, con un minimo di 16 mm.

Per la verifica dei riempimenti si veda l'allegato del elaborato tecnico specifico ("*Relazione di calcolo e dimensionamento linee BT*"). Le valutazioni di verifica riempimento sono state effettuate analizzando le condizioni di massimo riempimento BT per i cavidotti nei pressi della cabina. Al numero di cavidotti occorrenti individuati nello schema di verifica vanno aggiunte tubazioni di riserva per un numero complessivo di cavidotti pari a quello indicato nella presente planimetria.

Per la casistica relativa alle sezioni tipiche di scavi e rinterri non riportate nelle tabelle, si faccia riferimento all'ingombro immediatamente successivo (es. n°16 tubi ø160 ---> n° 20 tubi ø 160).

Nello distribuzione esterna prevedere pozzetti rompitratta al massimo ogni 40m.

PLANIMETRIA IMBOCCO CIELOGRECO Dir.Sud
SCALA 1:200

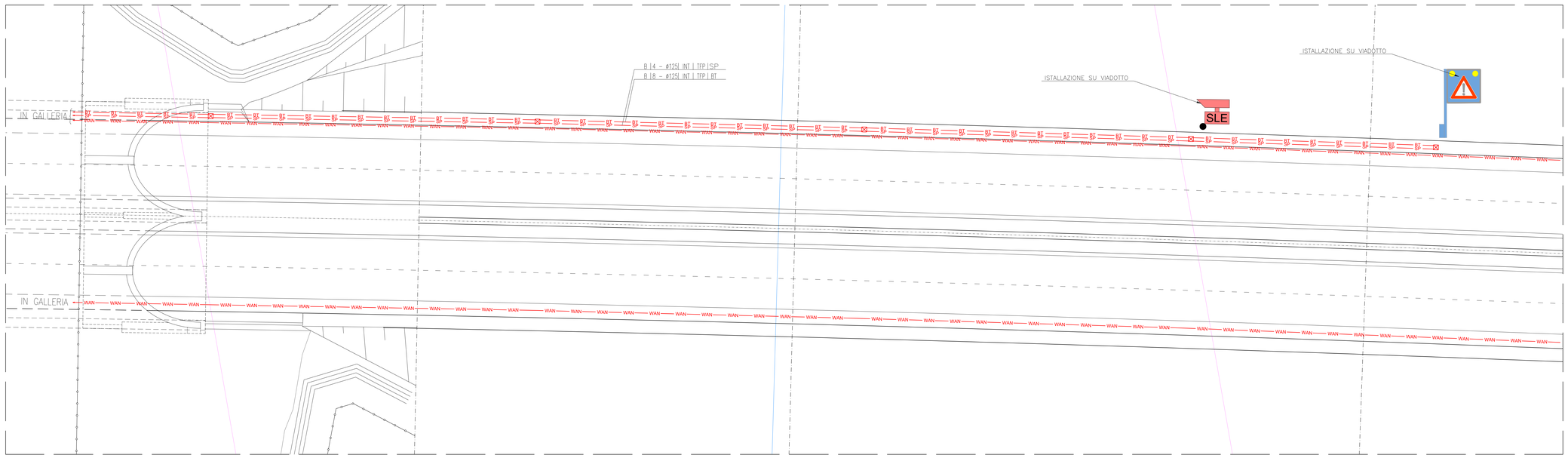

PLANIMETRIA IMBOCCO CIELOGRECO Dir.Nord
SCALA 1:200

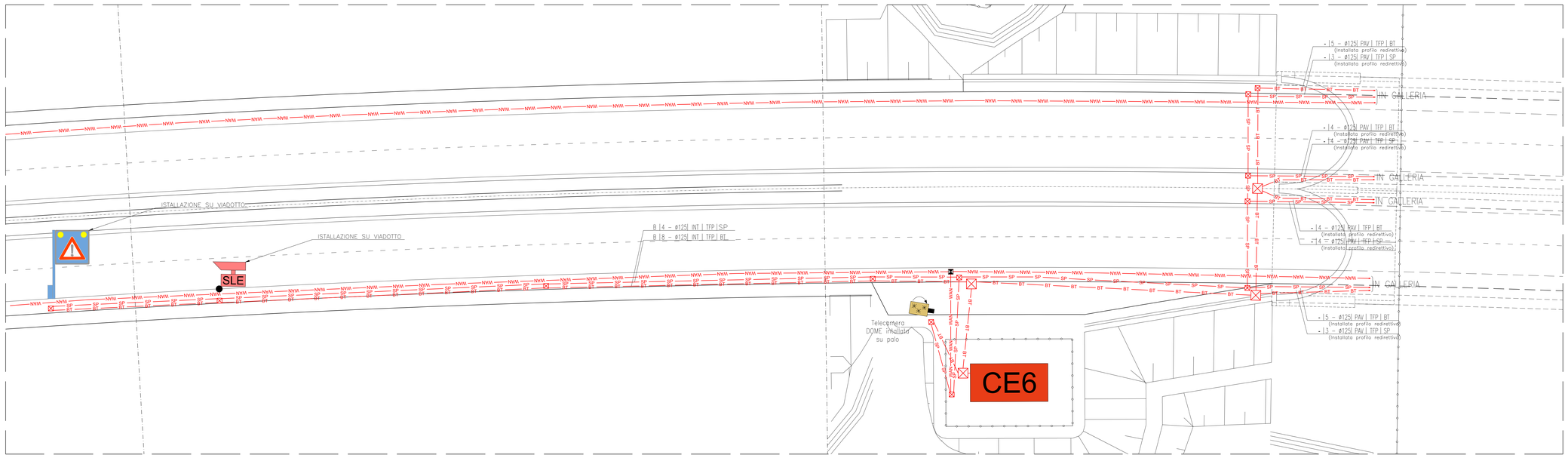

ANAS S.p.A.
Direzione Generale

DG 41/08

LAVORI DI COSTRUZIONE DEL 3° MEGALOTTO DELLA S.S. 106 JONICA - CAT. B - DALL'INNESTO CON LA S.S. 534 (km 365+150) A ROSETO CAPO SPULICO (km 400+000)

PROGETTO ESECUTIVO

IMPIANTI TECNOLOGICI

GALLERIA CIELOGRECO

Planimetria cavidotti nella zona di imbocco

CONTRAENTE GENERALE:
Società di Progetto
SIRJO S.C.p.A.
Presidente:
Dott. Arch. Maria Elena Cuzzocrea

PROGETTAZIONE :

ASTALDI

salini impregilo



Il progettista:
Dott. Ing. S.Lieto

Consulenti:
STE - Progetto stradale ed Idraulica
ROCKSOIL - Opere in sotterraneo
ITALCONSULT/SETECO - Strutture
GEODATA - Geologia e Idrogeologia
GES - Geotecnica
CINIGEO - Gallerie grisutose
ECOPLANE - Ambiente
LAND - Archeologia
PROMETEOENGINEERING.IT - Sicurezza ed Impianti
Ing. F.GATTO - Interferenze
TECO - Espropri

Il coordinatore per la sicurezza:
Ing. L.A. Gargiulo

IL RESPONSABILE DEL PROCEDIMENTO:
Ing. R. Lapenta

Rep.: P/19-01

Scala di rappresentazione: -:----

Codice Progetto: L O 7 1 6 C E 1 9 0 1

Codice Elaborato: T 0 3 I M 3 3 I M P L F 0 2 A

Rev.	Data	Descrizione	Redatto	Verificato	Approvato
A	15.04.2019	Emissione	M.Maurielllo	Ing M. Mirunno	Ing A. Focaracci