STRALCIO PLANIMETRICO – DISPOSIZIONE TELECAMERE FISSE
Scala 1:500

PARTICOLARE TELECAMERA FISSA A COLORI

NOTA su BOX TELECAMERA

IL BOX DEVE OSPITARE L'ALIMENTATORE DELLA TELECAMERA (VITA UTILE MINIMA 100.000 ORE) ED IL BOX OTTICO PER L'ATTESTAZIONE DELLA FIBRA E L'USCITA DELLA FIBRA INTERESSATA VERSO LA TELECAMERA. LE GUAINE DI RACCORDO CON LA TELECAMERA DEVONO PROTEGGERE I CAVI DI ALIMENTAZIONE E DATI.

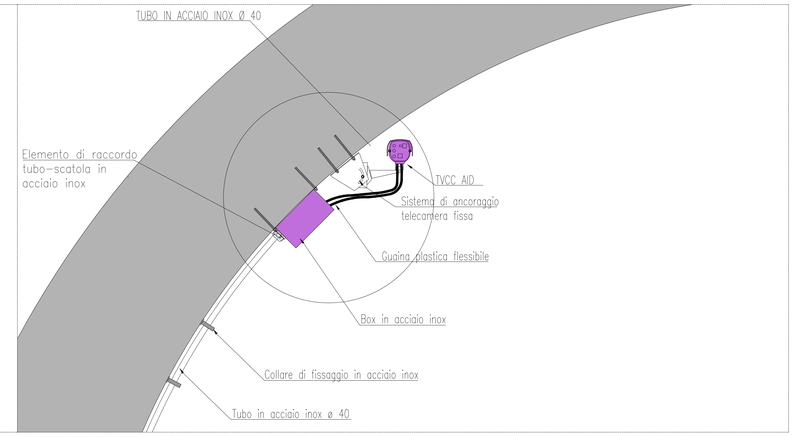

QUADRO D'UNIONE

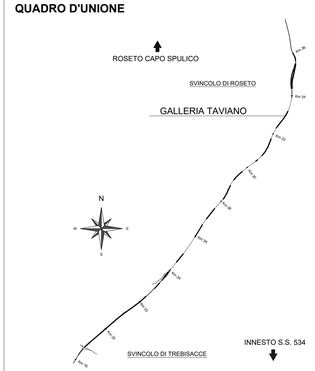

LEGENDA COLORI APPARECCHIATURE

colore 255	IMPIANTI ELETTRICI DI POTENZA MT/BT
colore 11	IMPIANTI DI ILLUMINAZIONE (IL)
colore 133	IMPIANTI DI SUPERVISIONE (SV)
colore 31	IMPIANTI SOS (SO)
colore 203	IMPIANTI TVCC (TC)
colore 151	IMPIANTI PANNELLI A MESSAGGIO VARIABILE E SEMAFORICO (PM)
colore 11	IMPIANTI ANTINCENDIO (AI)

PARTICOLARE CASSETTA DI DERIVAZIONE IN LEGA DI ALLUMINIO CON MORSETTIERA, IP66 – 850°C 90' – Scala 1:10

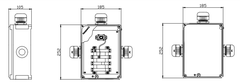

PROSPETTO POSIZIONE TELECAMERA E COLLEGAMENTO CON LA DORSALE DI ALIMENTAZIONE – SCALA 1:50

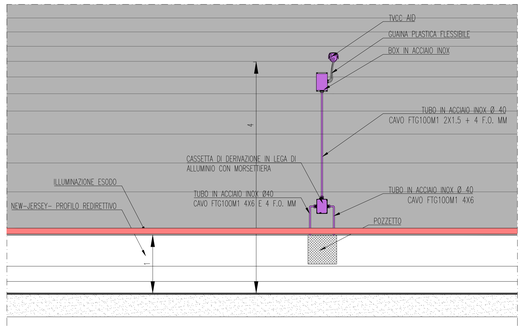

SCHEMA COLLEGAMENTI APPARATI TELECAMERA FISSA IN CASSETTA METALLICA IN GALLERIA

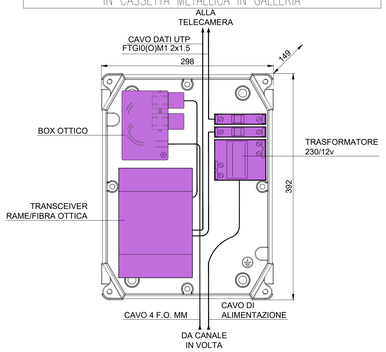

PARTICOLARE TELECAMERA DOME



TABELLA POSIZIONE TELECAMERE – DIREZIONE REGGIO CALABRIA

Telecamera	Interdistanza	Posizione
TC/TA1	8m	
TC/TA2	80m	88m
TC/TA3	80m	168m
TC/TA4	80m	248m
TC/TA5	80m	328m
TC/TA6	80m	408m
TC/TA7	80m	488m
TC/TA8	80m	568m
TC/TA9	80m	648m
TC/TA10	80m	728m

TABELLA POSIZIONE TELECAMERE – DIREZIONE TARANTO

Telecamera	Interdistanza	Posizione
TC/TA1	8m	
TC/TA2	80m	88m
TC/TA3	80m	168m
TC/TA4	80m	248m
TC/TA5	80m	328m
TC/TA6	80m	408m
TC/TA7	80m	488m
TC/TA8	80m	568m
TC/TA9	80m	648m
TC/TA10	80m	728m

ANAS S.p.A.
Direzione Generale

DG 41/08

LAVORI DI COSTRUZIONE DEL 3° MEGALOTTO DELLA S.S. 106 JONICA - CAT. B - DALL'INNESTO CON LA S.S. 534 (km 365+150) A ROSETO CAPO SPULICO (km 400+000)

PROGETTO ESECUTIVO

IMPIANTI TECNOLOGICI
GALLERIA TAVIANO

Impianto di videosorveglianza - Particolari costruttivi

CONTRAENTE GENERALE:
Società di Progetto
SIRJO S.C.p.A.
Presidente:
Dott. Arch. Maria Elena Cuzzocrea

PROGETTAZIONE :

ASTALDI
salini impregilo

Il progettista:
Dott. Ing. S.Lieto

Consulenti:
STE - Progetto stradale ed Idraulica
ROCKSOIL - Opere in sotterraneo
ITALCONSULT/SETECO - Strutture
GEODATA - Geologia e Idrogeologia
GES - Geotecnica
CINIGEO - Gallerie grisutose
ECOPLANE - Ambiente
LAND - Archeologia
PROMETEOENGINEERING.IT - Sicurezza ed Impianti
Ing. F.GATTO - Interferenze
TECO - Espropri

Il coordinatore per la sicurezza:
ing. L.A. Gargiulo

IL RESPONSABILE DEL PROCEDIMENTO:
Ing. R. Lapenta



Rep.: P/19-01 Scala di rappresentazione: -:----

Codice Progetto: L O 7 1 6 C E 1 9 0 1
Codice Elaborato: T 0 3 I M 2 2 I M P D C 0 5 A

Rev.	Data	Descrizione	Redatto	Verificato	Approvato
A	15.04.2019	Emissione	Arch F. Di Salvo	Ing M. Minunno	Ing A. Focaracci