


PONTE SULLO STRETTO DI MESSINA



PROGETTO DEFINITIVO

EUROLINK S.C.p.A.



IMPREGILO S.p.A. (MANDATARIA)
SOCIETÀ ITALIANA PER CONDOTTE D'ACQUA S.p.A. (MANDANTE)
COOPERATIVA MURATORI E CEMENTISTI - C.M.C. DI RAVENNA SOC. COOP. A.R.L. (MANDANTE)
SACYR S.A.U. (MANDANTE)
ISHIKAWAJIMA - HARIMA HEAVY INDUSTRIES CO. LTD (MANDANTE)
A.C.I. S.C.P.A. - CONSORZIO STABILE (MANDANTE)

<p>IL PROGETTISTA RTA s.r.l. Dott. Ing. Sergio Santopuoli Ordine Ingegneri Campobasso n° 1014 Dott. Ing. E. Pagani Ordine Ingegneri Milano n° 15408</p> 	<p>IL CONTRAENTE GENERALE Project Manager (Ing. P.P. Marcheselli)</p>	<p>STRETTO DI MESSINA Direttore Generale e RUP Validazione (Ing. G. Fiammenghi)</p>	<p>STRETTO DI MESSINA Amministratore Delegato (Dott. P. Ciucci)</p>
--	--	---	--

<p><i>Unità Funzionale</i> Collegamenti Sicilia <i>Tipo di sistema</i> Rilievi accertamenti ed indagini di campo – Indagini Topografiche <i>Raggruppamento di opere/attività</i> Restituzione cartografica <i>Opera - tratto d'opera - parte d'opera</i> Generale <i>Titolo del documento</i> Riprese aeree – Fotogrammi ricavati dalle strisciate – Sicilia - Parte 2 di 3</p>	<div style="border: 1px solid black; padding: 5px; display: inline-block;">SR0038_F0</div>
--	--

CODICE	<div style="display: flex; justify-content: space-around; align-items: center;"> <div style="border: 1px solid black; padding: 2px;">C</div> <div style="border: 1px solid black; padding: 2px;">G</div> <div style="border: 1px solid black; padding: 2px;">2</div> <div style="border: 1px solid black; padding: 2px;">3</div> <div style="border: 1px solid black; padding: 2px;">0</div> <div style="border: 1px solid black; padding: 2px;">0</div> <div style="border: 1px solid black; padding: 2px;">P</div> <div style="border: 1px solid black; padding: 2px;">I</div> <div style="border: 1px solid black; padding: 2px;">X</div> <div style="border: 1px solid black; padding: 2px;">D</div> <div style="border: 1px solid black; padding: 2px;">S</div> <div style="border: 1px solid black; padding: 2px;">S</div> <div style="border: 1px solid black; padding: 2px;">B</div> <div style="border: 1px solid black; padding: 2px;">R</div> <div style="border: 1px solid black; padding: 2px;">7</div> <div style="border: 1px solid black; padding: 2px;">G</div> <div style="border: 1px solid black; padding: 2px;">0</div> <div style="border: 1px solid black; padding: 2px;">0</div> <div style="border: 1px solid black; padding: 2px;">0</div> <div style="border: 1px solid black; padding: 2px;">0</div> <div style="border: 1px solid black; padding: 2px;">0</div> <div style="border: 1px solid black; padding: 2px;">0</div> <div style="border: 1px solid black; padding: 2px;">0</div> <div style="border: 1px solid black; padding: 2px;">2</div> <div style="border: 1px solid black; padding: 2px;">F0</div> </div>
--------	--

REV	DATA	DESCRIZIONE	REDATTO	VERIFICATO	APPROVATO
F0	20/06/2011	EMISSIONE FINALE	D'AMORE	SANTOPUOLI	SANTOPUOLI

		Ponte sullo Stretto di Messina PROGETTO DEFINITIVO		
Riprese aeree – Fotogrammi ricavati dalle strisciate – Sicilia - Parte 2 di 3	<i>Codice documento</i> SR0038_F0	<i>Rev</i> F0	<i>Data</i> 20/06/2011	

INDICE

INDICE	i
Riprese aeree – Fotogrammi ricavati dalle strisciate – Parte 2 di 3.....	5

		<p align="center">Ponte sullo Stretto di Messina PROGETTO DEFINITIVO</p>		
Riprese aeree – Fotogrammi ricavati dalle strisciate – Sicilia - Parte 2 di 3	<i>Codice documento</i> SR0038_F0	<i>Rev</i> F0	<i>Data</i> 20/06/2011	

Riprese aeree – Fotogrammi ricavati dalle strisciate – Parte 2 di 3

Con il presente documento si rimanda alla consegna in copia unica delle stampe a colori in formato A4 dei fotogrammi lato Sicilia, (Parte 2 di 3 volumi), ricavati dalle strisciate delle riprese aeree eseguite in data 1/05/2010 e inviate in data 4/11/2010 Prot. n. LT/GM/CR-01839/10.