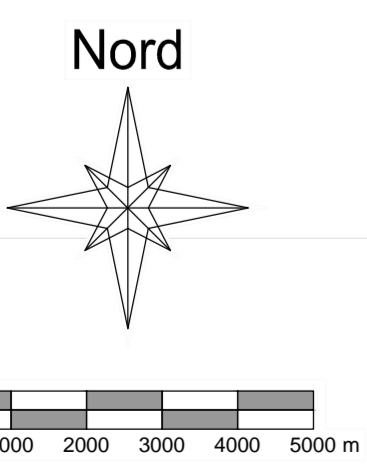
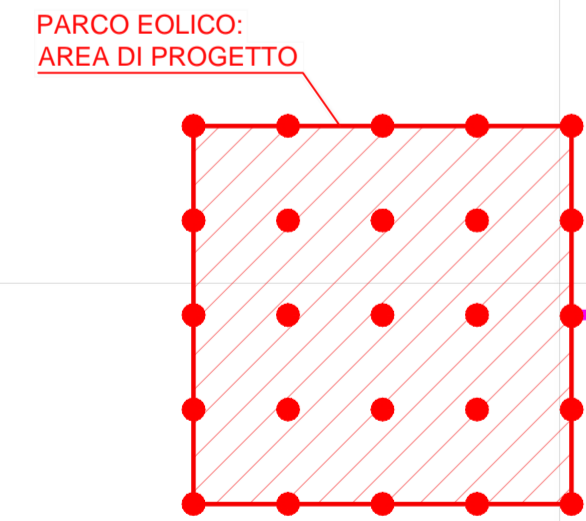
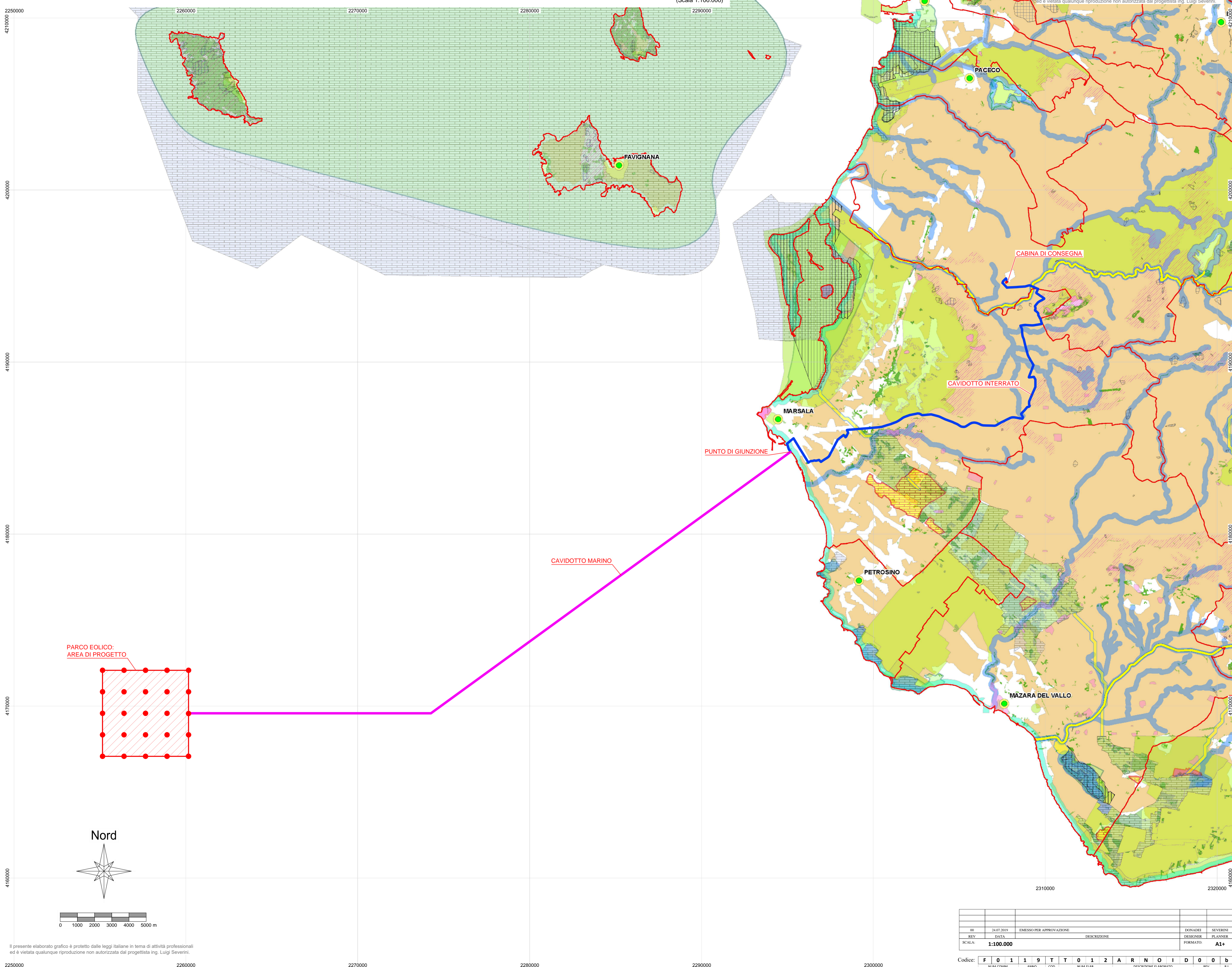


PARCO EOLICO SU CARTA DELLE AREE NON IDONEE PER IMPIANTI A FONTE RINNOVABILE DELLA PROVINCIA DI TRAPANI (Scala 1:100.000)



- Legenda**
- CENTRI ABITATI
 - Confini Comunali
 - Vincolo Idrogeologico Regio Decreto n. 3267/1923
 - RETE NATURA 2000 - SIC e ZPS
 - RETE NATURA 2000 - Corridoi lineari
 - RETE NATURA 2000 - Corridoi diffusi
 - IBA - Important Bird Area
 - Riserve
 - Parchi
 - Piano Assetto Idrogeologico - 'PERICOLOSITA'
 - Piani Paesaggistici - vulcano
 - Piani Paesaggistici - zone umide
 - Piani Paesaggistici - dlgs 42/2004 art 134 - lettera c
 - Piani Paesaggistici - zone di interesse archeologico
 - Piani Paesaggistici - vincolo archeologico
 - Piani Paesaggistici - laghi - fascia di rispetto 100 m
 - Piani Paesaggistici - fiumi - fascia di rispetto 150 m
 - Piani Paesaggistici - costa - fascia di rispetto 150 m
 - Piani Paesaggistici - monti per la parte eccedente 1200m
 - Piani Paesaggistici - boschi secondo il dlgs 227/2001
 - Piani Paesaggistici - vincolo paesaggistico L.1497/39
 - Carta Forestale L.R. 16/96
 - AREE AGRICOLE NON IDONEE
 - AREE DI PIANO CAVE



Ministero delle Infrastrutture e dei Trasporti
Domanda di Autorizzazione Unica ex art. 12 DLgs 387/2003

Ministero dell'Ambiente
Procedura di Valutazione di Impatto Ambientale ex DLgs.152/2006

PROGETTO PRELIMINARE
PER LA REALIZZAZIONE DI UN PARCO EOLICO
OFFSHORE NEL CANALE DI SICILIA



REV.	DATA	DESCRIZIONE	FORMATO
00	24.07.2019	EMESSO PER APPROVAZIONE	A1+
01			
02			
03			
04			
05			
06			
07			
08			
09			
10			
11			
12			
13			
14			
15			
16			
17			
18			
19			
20			
21			
22			
23			
24			
25			
26			
27			
28			
29			
30			

T12
F0119T.T12.ARN010.00.b

Progetto
Dott. Ing. Luigi Severini
Elaborazioni
iLStudio.
Engineering & Consulting Studio
Concept & Innovations
NiceTechnology®

Il presente elaborato grafico è protetto dalle leggi italiane in tema di attività professionali ed è vietata qualunque riproduzione non autorizzata dal progettista ing. Luigi Severini.