

LEGENDA

Carta della Rete Ecologica Siciliana che contiene:
- parchi, riserve, sic e zps;
- corridoi diffusi e lineari;
- buffer zones;
- stepping stones.

Capoluoghi di provincia




Nodi RES

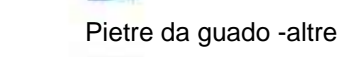


Pietre da guado (Stepping stones)


Pietre da guado -Zone umide




Zone umide da riqualificare



Pietre da guado -altre zone



Altre zone da riqualificare

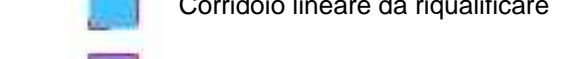


Pietre da guado - Stagni

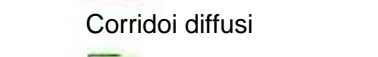


Are di collegamento (corridoi ecologici)

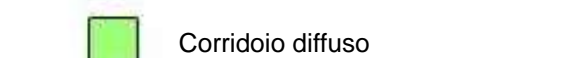
Corridoi lineari



Corridoio lineare da riqualificare



Corridoi diffusi



Corridoio diffuso da riqualificare



Zone cuscinetto (Buffer zones)



Ministero delle Infrastrutture e dei Trasporti
Domanda di Autorizzazione Unica ex art. 12 DLgs 387/2003

Ministero dell'Ambiente
Procedura di Valutazione di Impatto Ambientale ex DLgs.152/2006

**PROGETTO PRELIMINARE
PER LA REALIZZAZIONE DI UN PARCO EOLICO
OFFSHORE NEL CANALE DI SICILIA**



Nord



00	24.07.2019	EMISSO PER APPROVAZIONE	DESCRIZIONE	DONATORI	SEVERINI
REV	DATA			DESIGNER	PLANNER
SCALA:	1:50.000			FORMATO:	A0+

Codice:	F	0	1	1	9	V	T	0	2	7	R	E	T	E	C	O	0	0	b
	NUM.COMM.	ANNO	COD.	NUM.ELAB.	DESCRIZIONE ELABORATO	REV.	R.L.												

T27

F0119V.T27.RETECO.00.b

Progetto
Dott. Ing. Luigi Severini

Elaborazioni
iLStudio.
Engineering & Consulting Studio

Concept & Innovations
NiceTechnology®