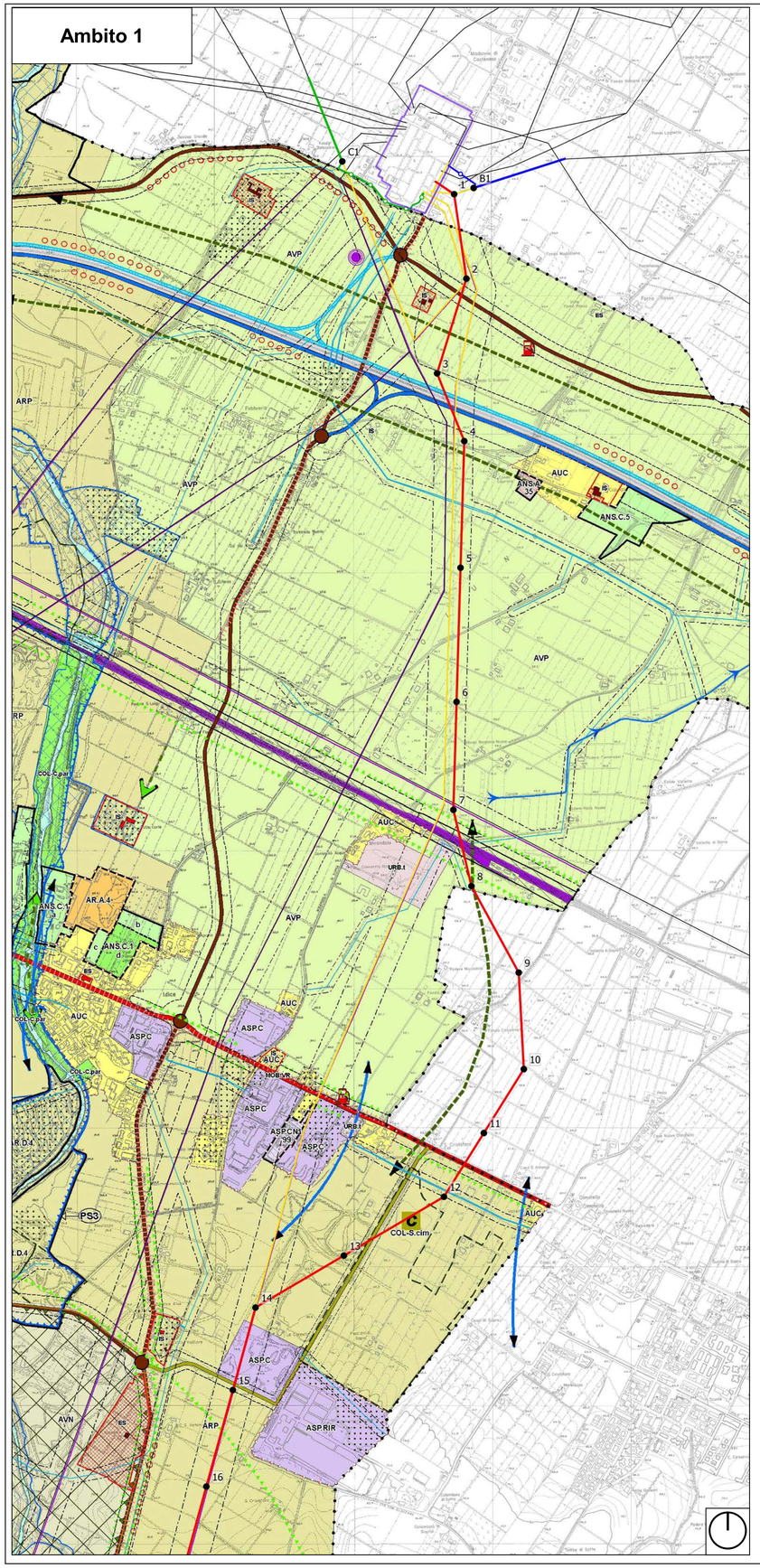

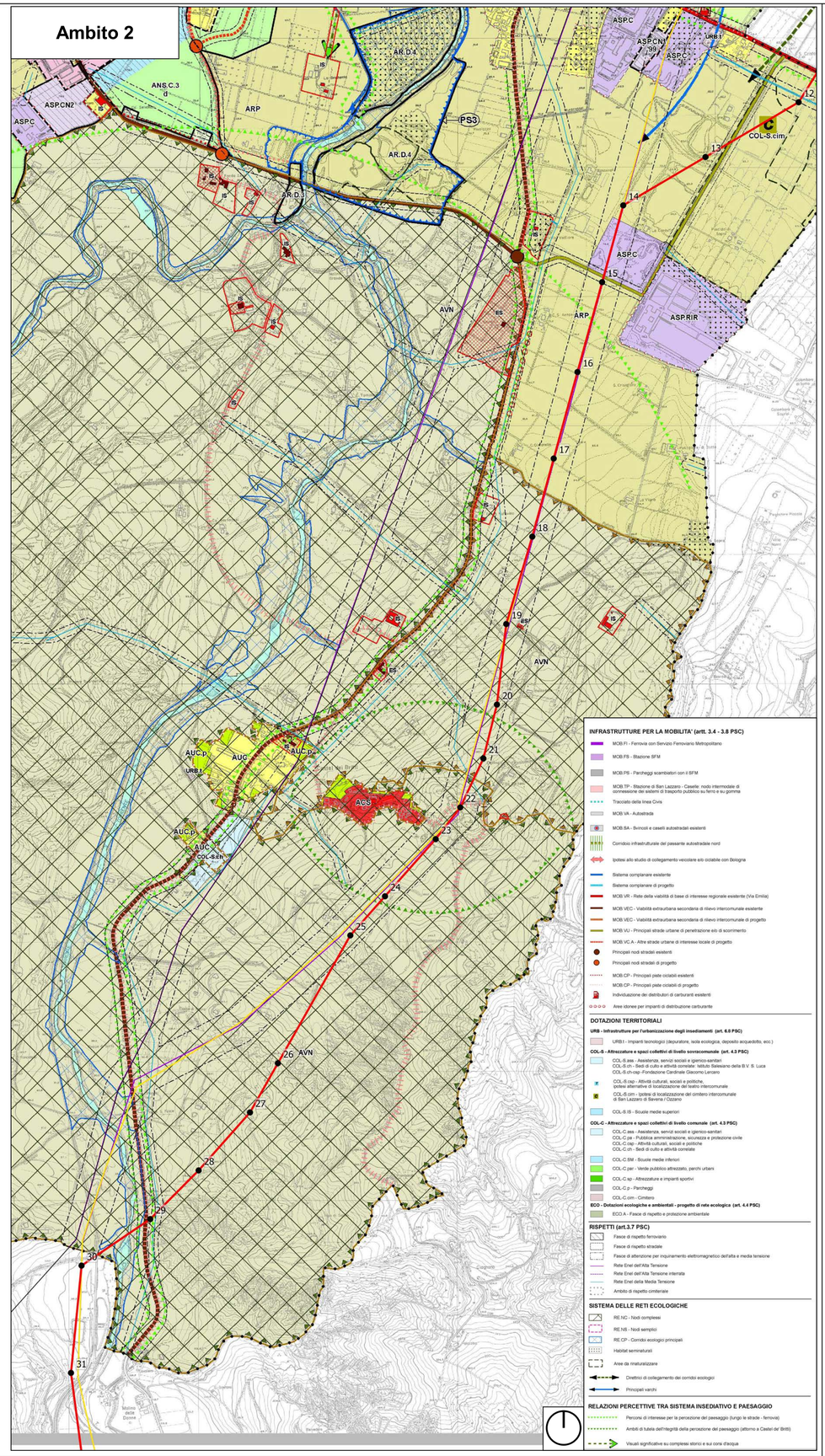

PSC del Comune di San Lazzaro di Savena - Elaborato SI.PSC.3 - Ambiti e trasformazioni territoriali

LEGENDA

Confine comunale
Limite del territorio urbanizzato
Limite del territorio urbanizzabile

SISTEMA INSEDIATIVO STORICO

ACS - Centro storico di Castel dei Britti (art. 4.11 PSC)
IS - Insediamenti e infrastrutture storici (art. 4.12 PSC - categoria 1 RUE / A-9 c.1 della L.20/2000)
ES - Edifici a complessi di valore storico architettonico e relative aree di pertinenza (art. 4.13 PSC - categoria 1 RUE / A-9 c.1 della L.20/2000)
Beni culturali tutelati ai sensi della D.Lgs 42/2004 art. 10, 153, 13 (A-9 c.1 della L.20/2000)
Viabilità storica
Canali storici

SISTEMA INSEDIATIVO

AUC - Ambiti urbani consolidati (art. 4.14 - 4.16 PSC)
AUC.p - Ambiti prevalentemente non edificati ricompresi all'interno del perimetro dell'urbanizzato del Parco dei Gessi Bolognesi e dei calanchi dell'Abbadessa (art. 4.14 PSC)

Assetto indicativo degli ambiti assoggettati a POC

Sub-ambiti insediabili
Aree verdi
Tessuti da riqualificare
Aree per dotazioni

Ambiti da riqualificare (art. 4.18 - 4.20 PSC)

AR.A - Ambiti da riqualificare per rifunzionalizzazione
AR.B - Ambiti da riqualificare per dismissione e di riqualificazione ambientale
AR.C - Ambiti da riqualificare per sostituzione
AR.A.B.C - Ambiti a conferma di previsioni vigenti
AR.D - Ambiti per funzioni extra agricole nel territorio rurale

Ambiti per nuovi insediamenti (art. 4.21 PSC)

ANS.A - Ambiti per nuovi insediamenti in corso di attuazione (art. 4.22 PSC)
ANS.B - Ambiti per nuovi insediamenti in istruttoria (art. 4.23 PSC)
ANS.C - Ambiti di nuovo insediamento secondo i criteri della perequazione (art. 4.24 - 4.27 PSC)
Suddivisione in sub-ambiti (a,b,c...)

Ambiti specializzati per attività produttive di rilievo sovracomunale (artt. 4.28 - 4.30 PSC)

ASP.A - Ambiti produttivi sovracomunali consolidati
ASP.AN1 - Ambiti produttivi sovracomunali di nuovo insediamento, a conferma delle previsioni previgenti
ASP.AN2 - Ambiti produttivi sovracomunali di nuovo insediamento

Ambiti specializzati per attività produttive di rilievo comunale (artt. 4.32 - 4.33 PSC)

ASP.C - Ambiti produttivi comunali consolidati (art. 4.32 PSC)
ASP.RIR - Ambiti specializzati comunali che ospitano insediamenti a rischio di incidente rilevante (art. 4.32 PSC)
ASP.C.i - Ambiti produttivi comunali esistenti da riqualificare (art. 4.32 PSC)
ASP.CN1 - Ambiti produttivi comunali di nuovo insediamento, in istruttoria o in attuazione (art. 4.33 PSC)
ASP.CN2 - Ambiti produttivi comunali di integrazione (art. 4.33 PSC)
Ipotesi di studio per la delocalizzazione di impianti di lavorazione di inerti di cava e assimilabili (art. 4.33 PSC)

FF - Polo funzionale di nuovo insediamento:
funzioni terziarie, di servizio, di ricerca, commerciali, capitalità (art. 4.34 - 4.36 PSC)
Perimetro definito dal PTCP
Perimetro definito dal PSC

SISTEMA NATURALE E AMBIENTALE - TERRITORIO RURALE

AVN - Aree di valore naturale e ambientale (art. 5.2 PSC)
Parco Regionale dei Gessi Bolognesi e dei Calanchi dell'Abbadessa (art. 2.1bis PSC)
Area di pre-Parco
ARP - Ambiti agricoli di rilievo paesaggistico (art. 5.3 PSC)
AVP - Ambiti ad alta vocazione produttiva agricola (art. 5.4 PSC)
AAP - Ambiti agricoli periurbani (art. 5.5 PSC)

Progetti speciali (art. 6.10 PSC)

PS1 - Progetto speciale "Parco delle Ville" che disciplina attraverso una scheda normativa ai fini della sua tutela integrata e della promozione del ruolo territoriale per le funzioni ecologiche, paesaggistiche e di servizio del sistema urbano e territoriale
PS1 a , p - Sub-comparti Progetto speciale "Parco delle Ville"
PS2 - Progetto speciale "Parco fluviale del Savena"
PS3 - Progetto speciale "Parco fluviale dell'Idice"
PS4 - Progetto speciale " Città dello sport"
PS5 - Progetto speciale " Qualificazione morfologica e ambientale delle centralità urbane: via Caselle - piazza Bracci - sistema dell'offerta culturale"

INFRASTRUTTURE PER LA MOBILITA' (artt. 3.4 - 3.8 PSC)

MOB.FI - Ferrovia con Servizio Ferroviario Metropolitano
MOB.FS - Stazione SFM
MOB.PS - Parcheggi scambiatori con il SFM
MOB.TP - Stazione di San Lazzaro - Caselle: nodo intermodale di connessione dei sistemi di trasporto pubblico su ferro e su gomma
Tracciato della linea Civis
MOB.VA - Autostrada
MOB.SA - Svincoli e caselli autostradali esistenti
Corridoio infrastrutturale del passante autostradale nord
Ipotesi allo studio di collegamento veicolare e/o ciclabile con Bologna
Sistema complanare esistente
Sistema complanare di progetto
MOB.VR - Rete della viabilità di base di interesse regionale esistente (Via Emilia)
MOB.VEC - Viabilità extraurbana secondaria di rilievo intercomunale esistente
MOB.VEC - Viabilità extraurbana secondaria di rilievo intercomunale di progetto
MOB.VU - Principali strade urbane di penetrazione e/o di scorrimento
MOB.VC.A - Altre strade urbane di interesse locale di progetto
Principali nodi stradali esistenti
Principali nodi stradali di progetto
MOB.CP - Principali piste ciclabili esistenti
MOB.CP - Principali piste ciclabili di progetto
Individuazione dei distributori di carburanti esistenti
Aree idonee per impianti di distribuzione carburante

DOTAZIONI TERRITORIALI

URB - Infrastrutture per l'urbanizzazione degli insediamenti (art. 6.0 PSC)

URB.I - Impianti tecnologici (depuratore, isola ecologica, deposito acquedotto, ecc.)

COL-S - Attrezzature e spazi collettivi di livello sovracomunale (art. 4.3 PSC)

COL-S.ass - Assistenza, servizi sociali e igienico-sanitari
COL-S.ch - Sedi di culto e attività correlate: istituto Salesiano della B.V. S. Luca
COL-S.ch-cap - Fondazione Cardinale Giacomo Lercaro
COL-S.cap - Attività culturali, sociali e politiche, ipotesi alternative di localizzazione del teatro intercomunale
COL-S.cim - Ipotesi di localizzazione del cimitero intercomunale di San Lazzaro di Savena / Ozzano
COL-S.IS - Scuole medie superiori

COL-C - Attrezzature e spazi collettivi di livello comunale (art. 4.3 PSC)

COL-C.ass - Assistenza, servizi sociali e igienico-sanitari
COL-C.pa - Pubblica amministrazione, sicurezza e protezione civile
COL-C.cap - Attività culturali, sociali e politiche
COL-C.ch - Sedi di culto e attività correlate
COL-C.SM - Scuole medie inferiori
COL-C.ger - Verde pubblico attrezzato, parchi urbani
COL-C.sp - Attrezzature e impianti sportivi
COL-C.p - Parcheggi
COL-C.cim - Cimitero

ECO - Dotazioni ecologiche e ambientali - progetto di rete ecologica (art. 4.4 PSC)

ECO.A - Fasce di rispetto e protezione ambientale

RISPETTI (art.3.7 PSC)

Fasce di rispetto ferroviario
Fasce di rispetto stradale
Fasce di attenzione per inquinamento elettromagnetico dell'alta e media tensione
Rete Enel dell'Alta Tensione
Rete Enel dell'Alta Tensione interrata
Rete Enel della Media Tensione
Ambito di rispetto cimiteriale

SISTEMA DELLE RETI ECOLOGICHE

RE.NC - Nodi complessi
RE.NS - Nodi semplici
RE.CP - Corridoi ecologici principali
Habitat seminaturali
Aree da rinaturalizzare
Direttrici di collegamento dei corridoi ecologici
Principali varchi

RELAZIONI PERCETTIVE TRA SISTEMA INSEDIATIVO E PAESAGGIO

Percorsi di interesse per la percezione del paesaggio (lungo le strade - ferrovia)
Ambiti di tutela dell'integrità della percezione del paesaggio (attorno a Castel de' Britti)
Visuali significative su complessi storici e sui corsi d'acqua

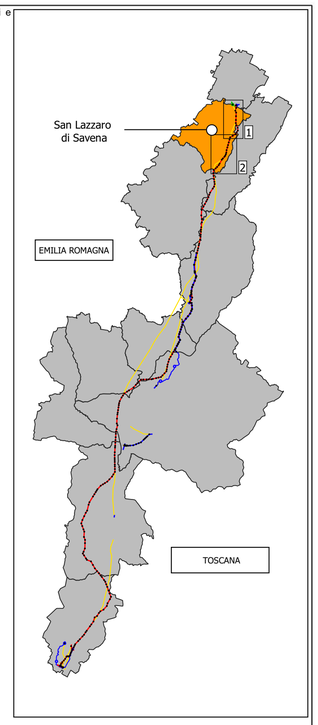

Legenda

- Sostegni in progetto

Linea in progetto

- 380 kV Linea aerea singola terna
- 380 kV Linea aerea doppia terna
- 220 kV Linea Aerea
- 220 kV Cavidotto
- 132 kV Linea aerea
- 132 kV Cavidotto
- Demolizioni
- Linee esistenti
- Stazioni elettriche

0 200 400 600 800 m

	N.	DATA	DESCRIZIONE	ELABORATO	VERIFICATO
ESTERNO	00	30/08/2019	Prima emissione	M. Ghilardi L. Morra	CESI / AI ENGINEERING

	N.	DATA	DESCRIZIONE	ESAMINATO	ACCETTATO
REVISIONI	00	30/08/2019	Accettata versione 00	M.Frapporti - V.Pedacchioni	N. Rivabene

Dott. Ing. Vincenzo MICHELA n° 712 PROVINCIA DI TORINO

NUMERO E DATA ORDINE: LdA 4000057900 del 20/10/2015

MOTIVO DELL'INVIO: [X] PER ACCETTAZIONE [ ] PER INFORMAZIONE

CODIFICA ELABORATO: DGDR04002BIAM002866_07

Terna Rete Italia — TERNA GROUP

TITOLO ELABORATO: Elettrodotto 380 kV S.E. Colunga - S.E. Calenzano ed opere connesse

Relazione paesaggistica

Stralci piani comunali

TIPOLOGIA ELABORATO: Disegno

PROGETTO: Elettrodotto 380 kV Colunga - Calenzano

NOME DEL FILE	SCALA CAD	FORMATO	SCALA	FOGLIO
DGDR04002BIAM002866_07_Piani comunali.dgs	1 unità = 1	A1	1:10000	4/15

Questo documento contiene informazioni di proprietà Terna SpA e deve essere utilizzato esclusivamente dal destinatario in relazione alle finalità per le quali è stato ricevuto. E' vietata qualsiasi forma di riproduzione o divulgazione senza l'esplicito consenso di Terna SpA.
This document contains information proprietary to TERNA S.p.A. and it will have to be used exclusively for the purposes for which it has been furnished. Whichever shape of spreading or reproduction without the written permission of TERNA S.p.A. is prohibit.