COMUNE DI FOGGIA

PROVINCIA DI FOGGIA

PROGETTO PER LA REALIZZAZIONE DI UN PARCO EOLICO

Richiesta Autorizzazione Unica
Dlgs. 387/2003

Procedura di valutazione di impatto ambientale (VIA)

D.Lgs. 152/2006 ss.mm.ii.
"Norme in materia ambientale"

PROGETTO	Orione
DITTA	NVA s.r.l.
ALL3	
SCALA 1:25.000	

Titolo dell'elaborato

VINCOLI P.P.T.R. APPROVATO

(Piano Paesaggistico Territoriale Regionale)

Carta dei Beni Culturali - Componenti culturali e insediative - Aree botanico-vegetazionali

REV.	DIMENSIONE REV.	DESCRIZIONE	REDATTO DATA
0			
1			
2			
3			
4			

CARATTERISTICHE GENERALI DIMPIANTO

GENERATORE: Vestas Inoxes Tns a 140 m
Potenza nominale: 4.200 kW
Potenza unitaria: Tns a 0 kW

IMPIANTO - Numero generatori: 65
Potenza complessiva: Tns a 273.000

Il proponente:

NVA s.r.l.
VIA DE GASPERI, 111
2017 RHO (MI)

Il progettista:

ATS Engineering srl
P.zza Giovanni Paolo II, 8
71017 Torremaggiore (FG)
0882/391197
ats@atsfdn.it
ISO 9001:2008

L'ingegnere responsabile:

ing. Eugenio Di Guerrio
P.zza Giovanni Paolo II, 8
71017 Torremaggiore (FG)
0882/391197

LEGENDA

Progetto

- Aerogeneratori
- Sottostazione utente (20/150 kV)
- Sottostazione Terna (150/380 kV)
- Cavidotto interno MT
- Cavidotto esterno AT
- Viabilità di accesso

Carta dei Beni Culturali

- Beni culturali
- Beni culturali - Buffer di 100 metri

Componenti culturali e insediative

- Masserie
- Testimonianze stratificazione insediativa
- Aree a rischio archeologico
- Zone di interesse archeologico
- Tratturi

Aree botanico-vegetazionali

- Pascoli naturali
- Cespuglieti e arbusteti

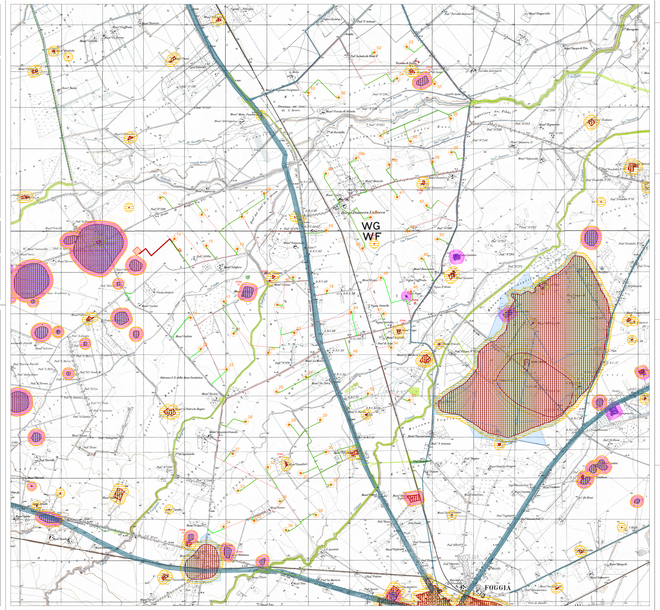

Dettagli in scala 1:10.000 e immagini fotografiche delle zone sensibili (individuate dal P.P.T.R.), con quotatura delle distanze minime tra il perimetro delle zone di interesse (a partire quindi da eventuali ulteriori buffer di 100 metri) ed i centri delle torri.

Planimetria ZONA 01

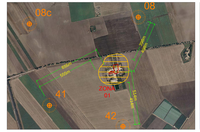

Foto ZONA 01

Planimetria ZONE 05 - 06

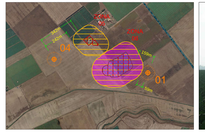

Foto ZONA 05

Foto ZONA 06

Planimetria ZONA 02



Foto ZONA 02

Planimetria ZONE 07 - 08



Foto ZONA 07

Foto ZONA 08

Planimetria ZONA 03

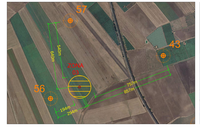

Foto ZONA 03

Planimetria ZONA 09



Foto ZONA 09 (vista Nord)

Foto ZONA 09 (vista Est)

Planimetria ZONA 04

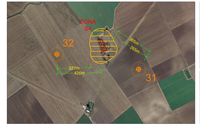

Foto ZONA 04

Planimetria ZONE 10 - 11

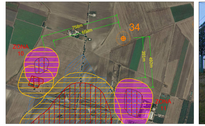

Foto ZONA 10

Foto ZONA 11