








Tavola 7 Carta del rischio archeologico relativo su ortofoto

Legenda

-  Anomalia da foto aerea
-  Area 7 - ritrovamenti
- Legenda rischio archeologico relativo**
-  Basso/non determinabile
-  Medio
-  Alto
-  Aerogeneratori da smantellare
-  Aerogeneratori da realizzare

- 1 Contrada Marchese
- 2 Monte Pietroso - cima
- 3 Fossa della Quarara
- 4 Case Rapitalà
- 5 Monte Pietroso - Necropoli A
- 6 Monte Pietroso - Necropoli B
- 7 Case Giardinello
- 8 Contrada Giardinello
- 9 Monte Pietroso - ovest
- 10 Monte Pietroso - nord
- 11 Case Curbici

