


PONTE SULLO STRETTO DI MESSINA



PROGETTO DEFINITIVO

EUROLINK S.C.p.A.

IMPREGILO S.p.A. (MANDATARIA)
 SOCIETÀ ITALIANA PER CONDOTTE D'ACQUA S.p.A. (MANDANTE)
 COOPERATIVA MURATORI E CEMENTISTI - C.M.C. DI RAVENNA SOC. COOP. A.R.L. (MANDANTE)
 SACYR S.A.U. (MANDANTE)
 ISHIKAWAJIMA - HARIMA HEAVY INDUSTRIES CO. LTD (MANDANTE)
 A.C.I. S.C.P.A. - CONSORZIO STABILE (MANDANTE)

<p>IL PROGETTISTA</p>  <p>Dott. Ing. E. Pagani Ordine Ingegneri Milano n°15408</p>	<p>IL CONTRAENTE GENERALE</p> <p>Project Manager (Ing. P.P. Marcheselli)</p>	<p>STRETTO DI MESSINA Direttore Generale e RUP Validazione (Ing. G. Fiammenghi)</p>	<p>STRETTO DI MESSINA Amministratore Delegato (Dott. P. Ciucci)</p>
---	--	---	---

<p><i>Unità Funzionale</i> Collegamenti versante Sicilia</p> <p><i>Tipo di sistema</i> Rilievi accertamenti ed indagini di campo – Indagini Topografiche</p> <p><i>Raggruppamento di opere/attività</i> Restituzione Cartografica</p> <p><i>Opera - tratto d'opera - parte d'opera</i> Generale</p> <p><i>Titolo del documento</i> RILIEVI CELERIMETRICI Blocco anc.-lmb. ferr. Gall. S. Agata Nord - Faro Sup. Nord - trincea aut.- File 3D</p>	<div style="border: 1px solid black; padding: 5px; display: inline-block;">SR0158_F0</div>
--	--



CODICE	C G 2 2 0 0	P	R 8	D	S	S B	R 7	G 0	0 0	0 0	0 0	0 1	F0
--------	-------------	---	-----	---	---	-----	-----	-----	-----	-----	-----	-----	----

REV	DATA	DESCRIZIONE	REDATTO	VERIFICATO	APPROVATO
F0	20/06/2011	EMISSIONE FINALE	PIOLI	CARTA	CARTA

		Ponte sullo Stretto di Messina PROGETTO DEFINITIVO		
RILIEVI CELERIMETRICI Blocco anc..-Imb. ferr. Gall. S. Agata Nord - Faro Sup. Nord - trincea aut.- File 3D	<i>Codice documento</i> SR0158_F0.docx	<i>Rev</i> F0	<i>Data</i> 20/06/2011	

INDICE

INDICE	3
RILIEVI CELERIMETRICI VERSANTE SICILIA.....	5

		Ponte sullo Stretto di Messina PROGETTO DEFINITIVO		
RILIEVI CELERIMETRICI Blocco anc..-Imb. ferr. Gall. S. Agata Nord - Faro Sup. Nord - trincea aut.- File 3D	<i>Codice documento</i> SR0158_F0.docx	<i>Rev</i> F0	<i>Data</i> 20/06/2011	

RILIEVI CELERIMETRICI VERSANTE SICILIA

Il file SR0158 non viene emesso come elaborato cartaceo, in quanto corrisponde al file 3D contenuto all'interno del DVD dei rilievi celerimetrici.

La struttura di tale DVD è descritta nella relazione SR0157.