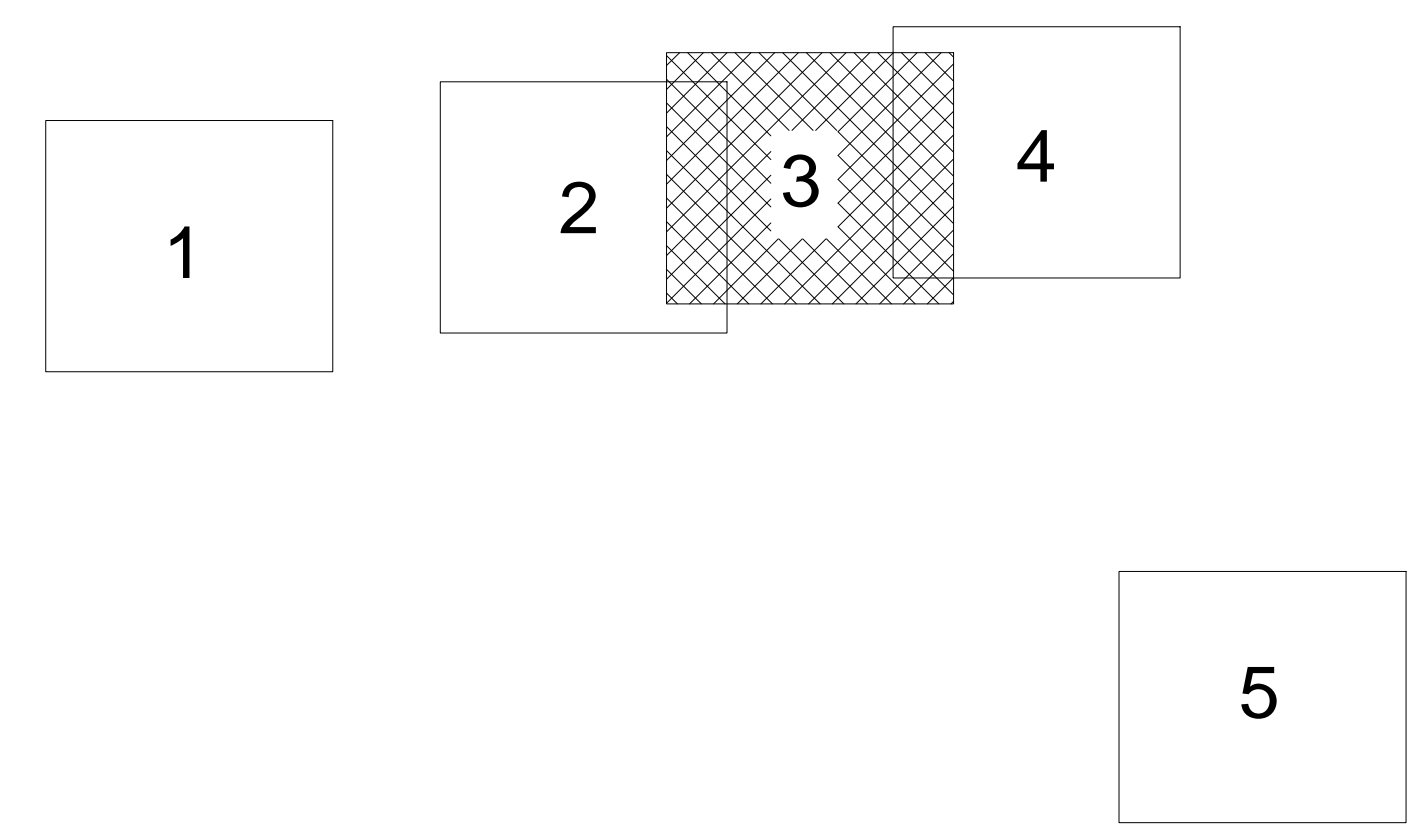

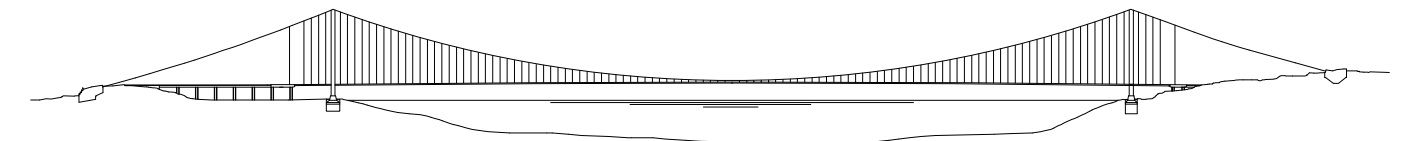


QUADRO DI UNIONE




**Stretto di Messina**  
 Concessionaria per la progettazione, realizzazione e gestione del collegamento stabile tra lo Stretto e il Cardinale  
 Organismo di Diritto pubblico  
 (Legge n° 1158 del 17 dicembre 1971, modificata dal D.Lgs. n° 114 del 24 aprile 2003)



**PONTE SULLO STRETTO DI MESSINA**  
  
**PROGETTO DEFINITIVO**

**EUROLINK S.C.p.A.**  
 IMPREGILO S.p.A. (Mandatataria)  
 SOCIETA' ITALIANA PER CONDOTTE D'ACQUA S.p.A. (Mandatante)  
 COOPERATIVA MURATORI E CEMENTISTI - C.M.C. di Ravenna Soc. Coop. a.r.l. (Mandatante)  
 SACYR S.A.U. (Mandatante)  
 ISHIKAWAJIMA - HARIMA HEAVY INDUSTRIES CO. Ltd. (Mandatante)  
 A.C.I. S.C.P.A. - CONSORZIO STABILE (Mandatante)

IL PROGETTISTA  Dott. Ing. E. Poggi Ordine Ingegneri Milano n° 15426	IL CONTRAENTE GENERALE Project Manager (Ing. P.P. Marcheselli)	STRETTO DI MESSINA Direzione Generale e RUP Validazione (Ing. G. Fimmemonti)	STRETTO DI MESSINA Amministratore Delegato (Dott. P. Ciucci)
---	--	---	--

**COLLEGAMENTI SICILIA** SR0161\_F0  
 Rilievi accertamenti e indagini di campo - Indagini topografiche  
 Restituzione cartografica  
 Generale  
 Rilievi celerimetrici - Torri S., Blocco anc., Imb. S.Agata N. File 2D-Tav 3 di 5

CODICE					SCALA:																		
C	G	2	2	0	P	R	8	D	S	B	R	7	G	0	0	0	0	0	1	9	F	0	1:500
REV.	DATA	DESCRIZIONE										REDATTO	VERIFICATO	APPROVATO									
FO	20/06/2011	EMISSIONE FINALE										PIOLI	CARTA	CARTA									