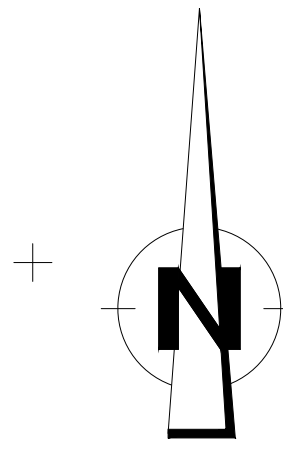
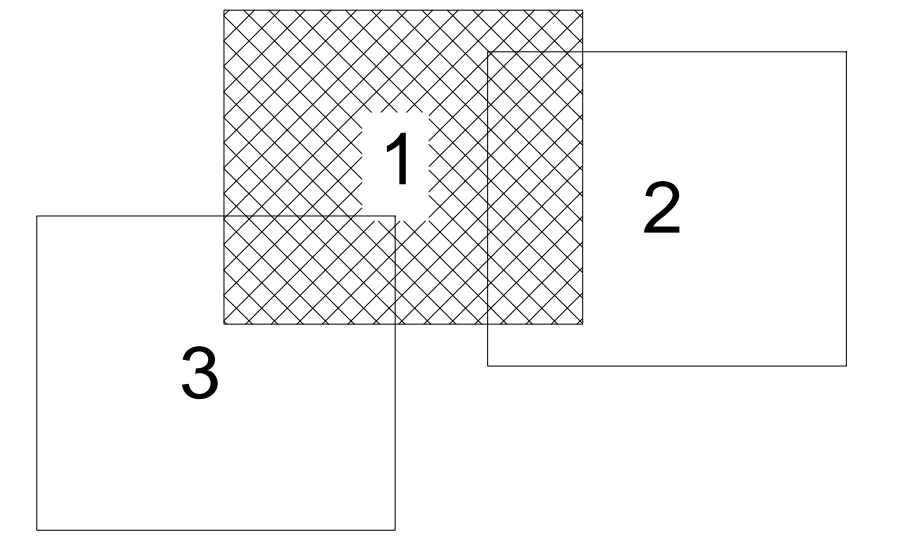


QUADRO DI UNIONE



X=15000
Y=532800

ZONA
INACCESSIBILE

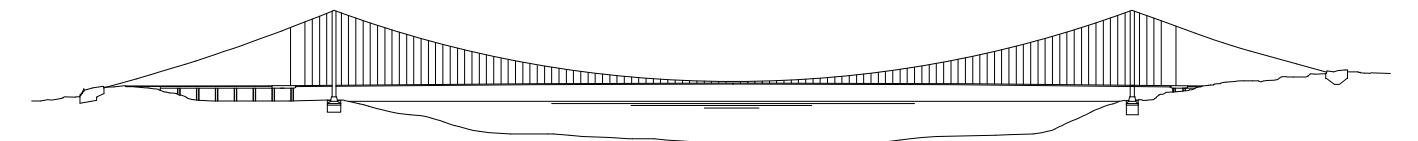


Stretto di Messina

Concessionaria per la progettazione, realizzazione e gestione del collegamento stabile tra lo Stretto e il Cardine
Organo di Diritto pubblico
(Legge n° 1158 del 17 dicembre 1971, modificata dal D.Lgs. n° 114 del 24 aprile 2001)



PONTE SULLO STRETTO DI MESSINA



PROGETTO DEFINITIVO

EUROLINK S.C.p.A.

IMPREGLIO S.p.A. (Mandatataria)
SOCIETA' ITALIANA PER CONDOTTE D'ACQUA S.p.A. (Mandatario)
COOPERATIVA MURATORI E CEMENTISTI - C.M.C. di Ravenna Soc. Coop. a.r.l. (Mandatario)
SACYR S.A.U. (Mandatario)
ISHIKAWAJIMA - HARIMA HEAVY INDUSTRIES CO. Ltd. (Mandatario)
A.C.I. S.C.P.A. - CONSORZIO STABILE (Mandatario)

IL PROGETTISTA Dott. Ing. E. Poggi Ordine Ingegneri Milano n° 15428	IL CONTRAENTE GENERALE Project Manager (Ing. P.P. Marcheselli)	STRETTO DI MESSINA Direzione Generale e RUP Validazione (Ing. G. Timmenhaff)	STRETTO DI MESSINA Amministratore Delegato (Dott. P. Giusti)
--	--	---	--

COLLEGAMENTI SICILIA SR0177_F0

Rilievi accertamenti e indagini di campo – Indagini topografiche
Restituzione cartografica
Generale
Rilievi celerimetrici – Svinc. Annunziata – File 2D Tav 1 di 3

CODICE					SCALA:
C	G	2	2	0	1:500
P	R	8	D	S	
B	R	7	G	0	
0	0	0	0	0	
2	8	F	0		
REV.	DATA	DESCRIZIONE	REDATTO	VERIFICATO	APPROVATO
FO	20/06/2011	EMISSIONE FINALE	PIOLI	CARTA	CARTA