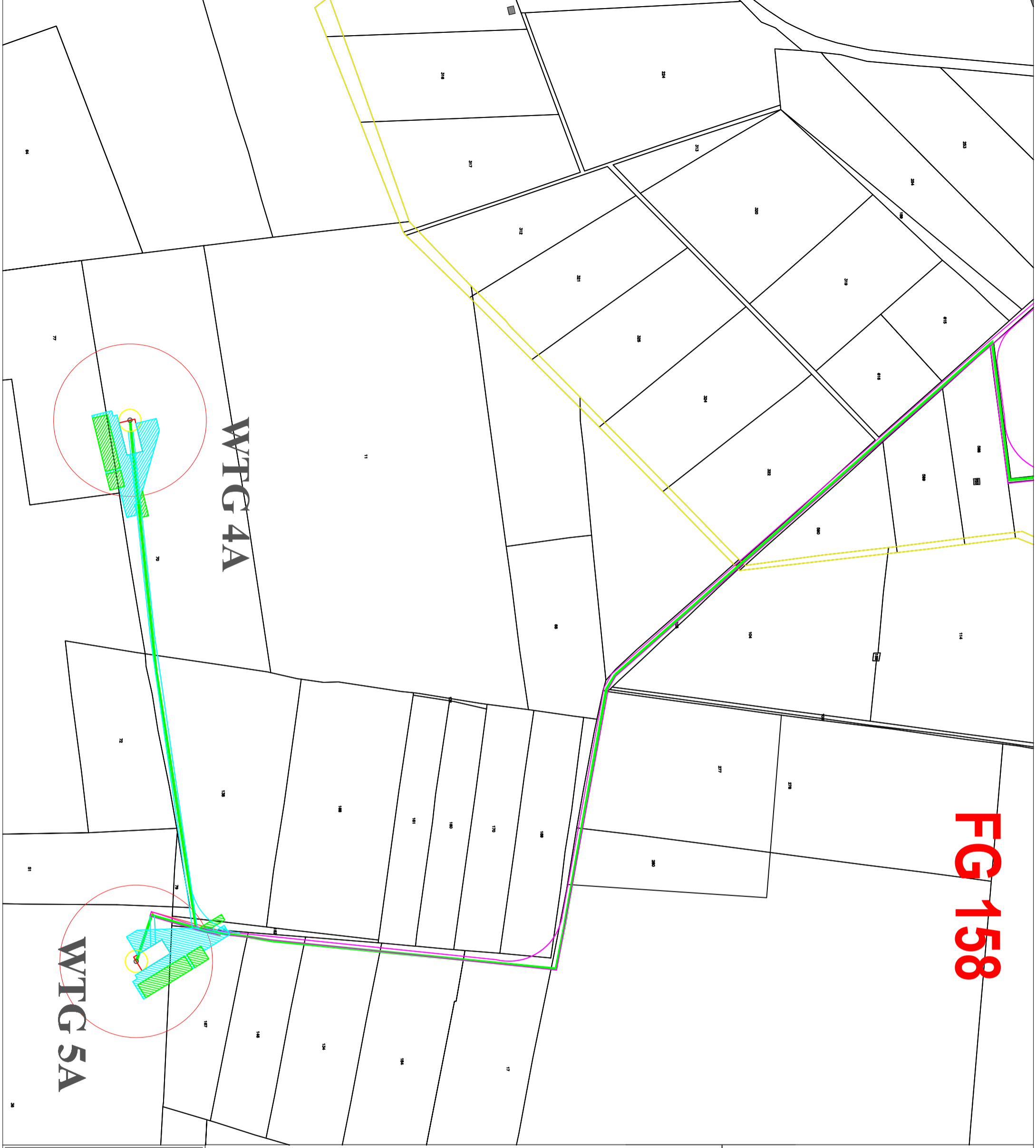








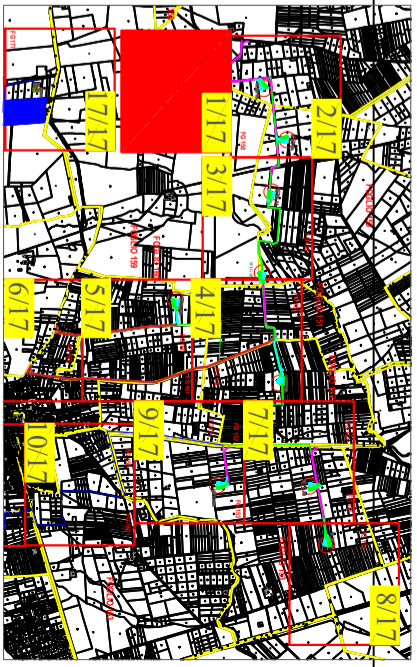


FG 158



LEGENDA:

-  Linea esterna di connessione alla sse
-  Cavidotto di connessione tra le WTG
-  Cavidotto AT di connessione alla SE
-  Piazzola definitiva
-  Piazzola di montaggio
-  Viabilità su strada esistente da adeguare
-  Viabilità su strada di nuova realizzazione
-  Viabilità su strada da adeguare con utilizzo temporaneo



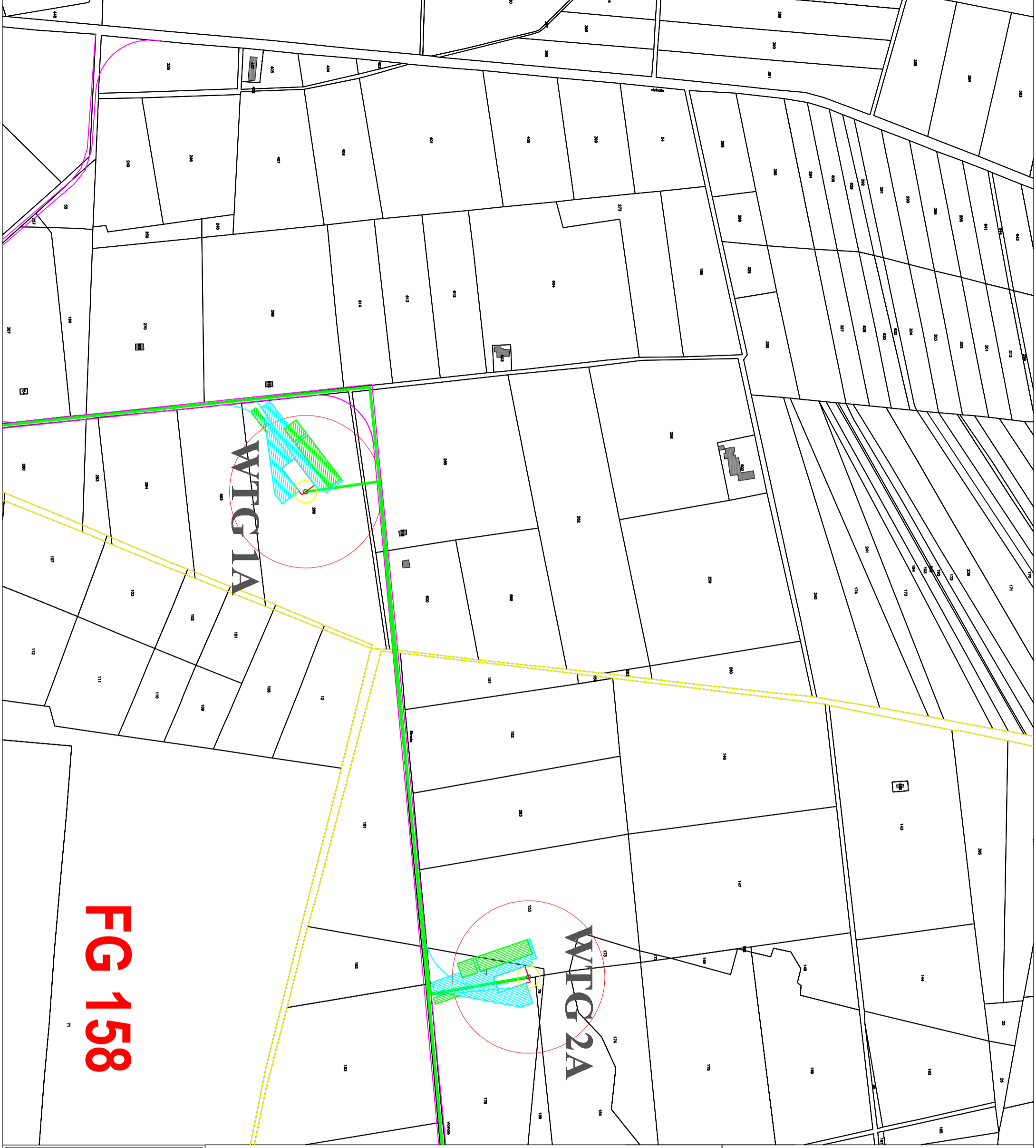
Impianto Eolico composto da n.11 aerogeneratori per una potenza complessiva di 48 MW nel Comune di Brindisi (BR) alla Località "Mafeca"

Elaborato: Inquadramento dell'impianto su base catastale

IDENTIFICAZIONE ELABORATO		Numero elaborato	
Livello progettazione	Codice	Data	Scale
36PVT59_Casale		22/11/2019	1:4000
			REV.
			00

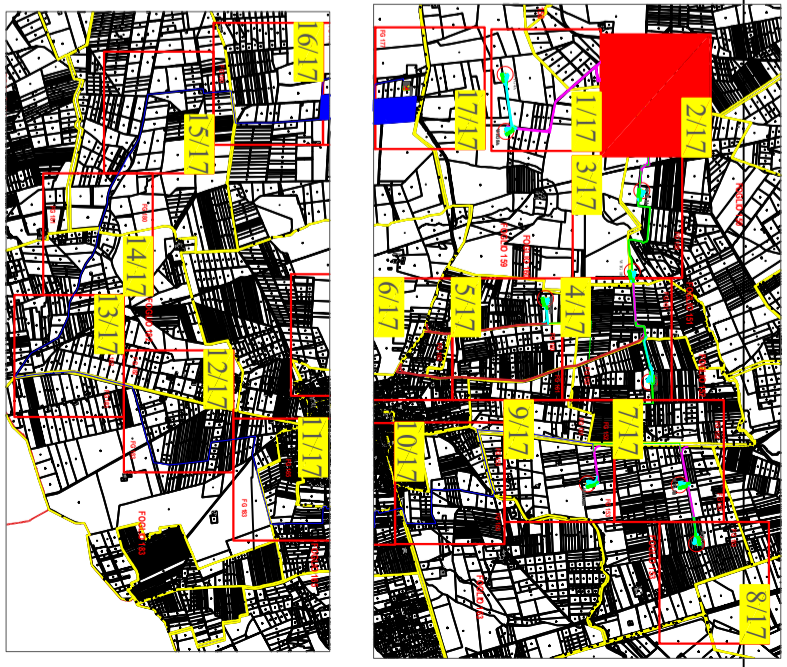
Società: ENIT S.R.L.
Via Francia, 21/C
37135 - Verona (VR)





FG 158

- LEGENDA:**
- Linea esterna di connessione alla sse
 - Cavidotto di connessione tra le WTG
 - Cavidotto AT di connessione alla SE
 - Piazzola definitiva
 - Piazzola di montaggio
 - Viabilità su strada esistente da adeguare
 - Viabilità su strada di nuova realizzazione
 - Viabilità su strada da adeguare con utilizzo temporaneo



Impianto Eolico composto da n.11 aerogeneratori per una potenza complessiva di 48 MW nel Comune di Brindisi (BR) alla Località "Mafca"

Elaborato: Inquadramento dell'impianto su base catastale

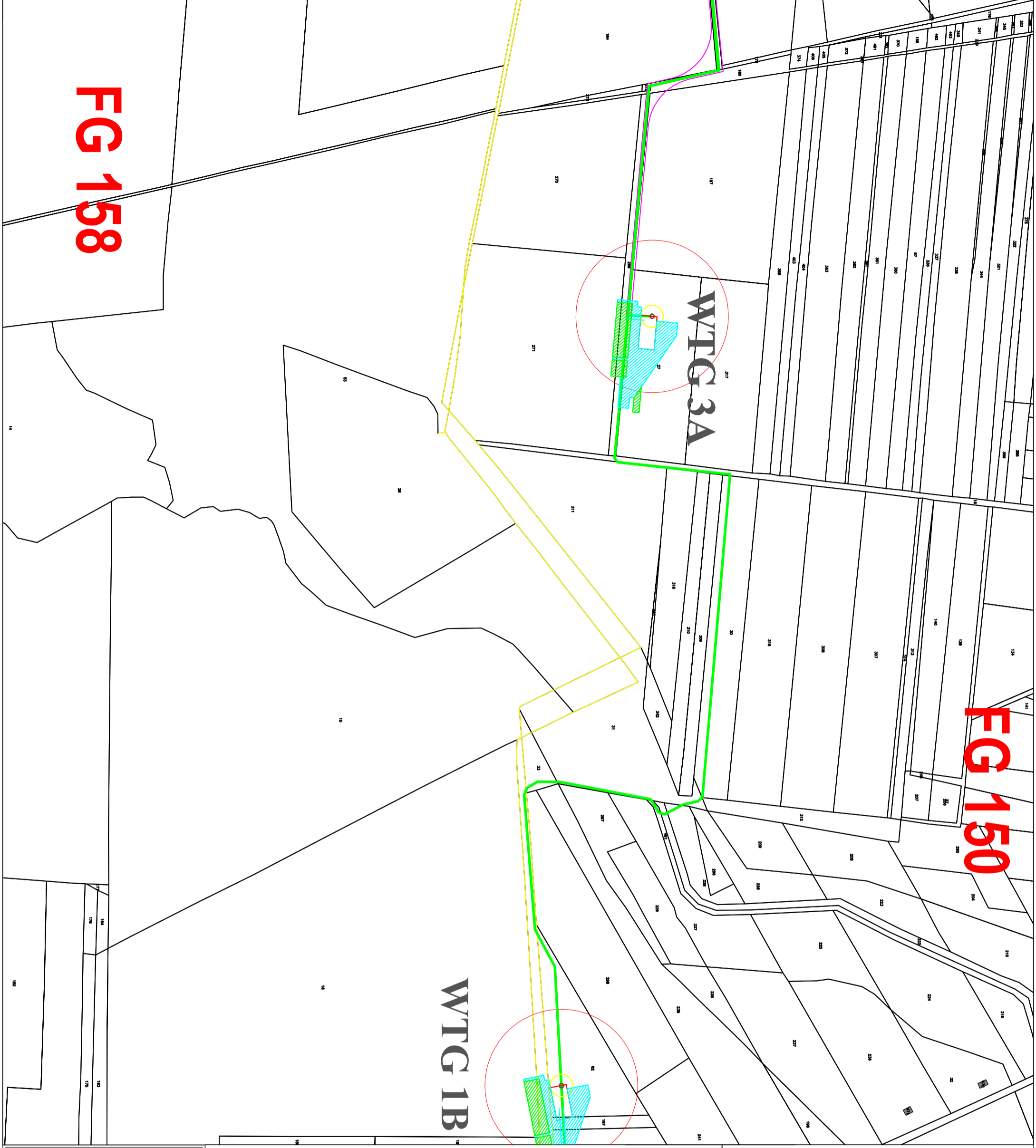
IDENTIFICAZIONE ELABORATO		Numero elaborato	
2/17		2/17	
Livello progettazione	36PVT59_Causale	Data	22/11/2019
Code		Scala	1:4000
		REV.	00

Società: ENIT S.R.L.
Via Francia, 21/C
37135 - Verona (VR)











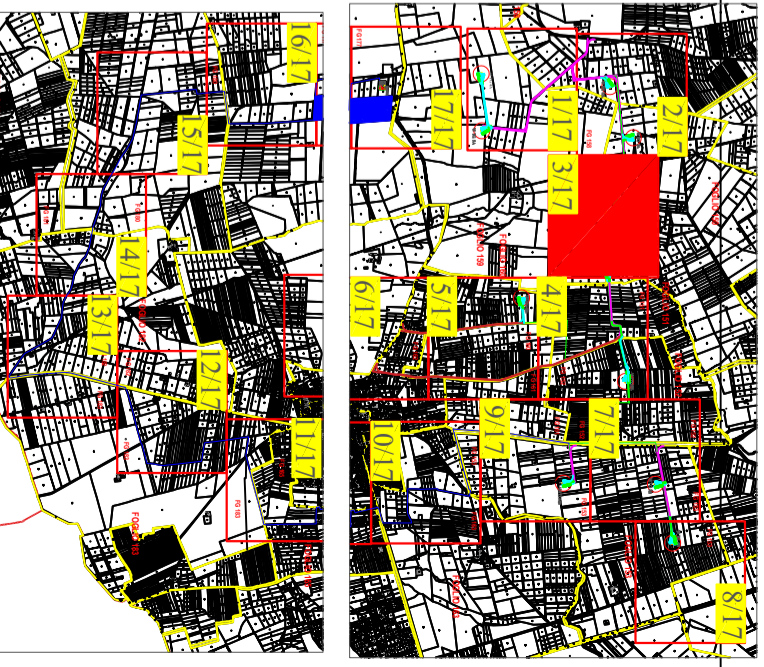
FG 158

FG 150



LEGENDA:

-  Linea esterna di connessione alla sse
-  Cavidotto di connessione tra le WTG
-  Cavidotto AT di connessione alla SE
-  Piazzola definitiva
-  Piazzola di montaggio
-  Viabilità su strada esistente da adeguare
-  Viabilità su strada di nuova realizzazione
-  Viabilità su strada da adeguare con utilizzo temporaneo



Impianto Eolico composto da n.11 aerogeneratori per una potenza complessiva di 48 MW nel Comune di Brindisi (BR) alla Località "Mafeca"

Elaborato: Inquadramento dell'impianto su base catastale

IDENTIFICAZIONE ELABORATO		Numero elaborato	
Elaborazione	3/17		
Livello progettazione	36PVT59_Casale	Data	22/11/2019
Codice		Scala	1:4000
		REV.	00

Società: ENIT S.R.L.
Via Francia, 21/C
37135 - Verona (VR)

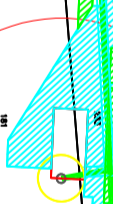


FG 151









FG 159

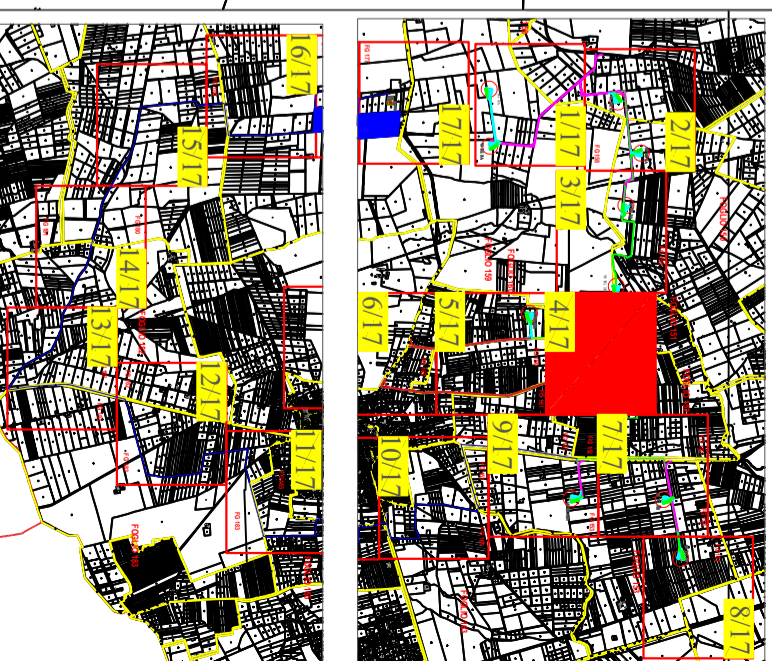
FG 152

WTG 2B



LEGENDA:

-  Linea esterna di connessione alla sse
-  Cavidotto di connessione tra le WTG
-  Cavidotto AT di connessione alla SE
-  Piazzola definitiva
-  Piazzola di montaggio
-  Viabilità su strada esistente da adeguare
-  Viabilità su strada di nuova realizzazione
-  Viabilità su strada da adeguare con utilizzo temporaneo



Impianto Eolico composto da n.11 aerogeneratori per una potenza complessiva di 48 MW nel Comune di Brindisi (BR) alla Località "Mafeca"



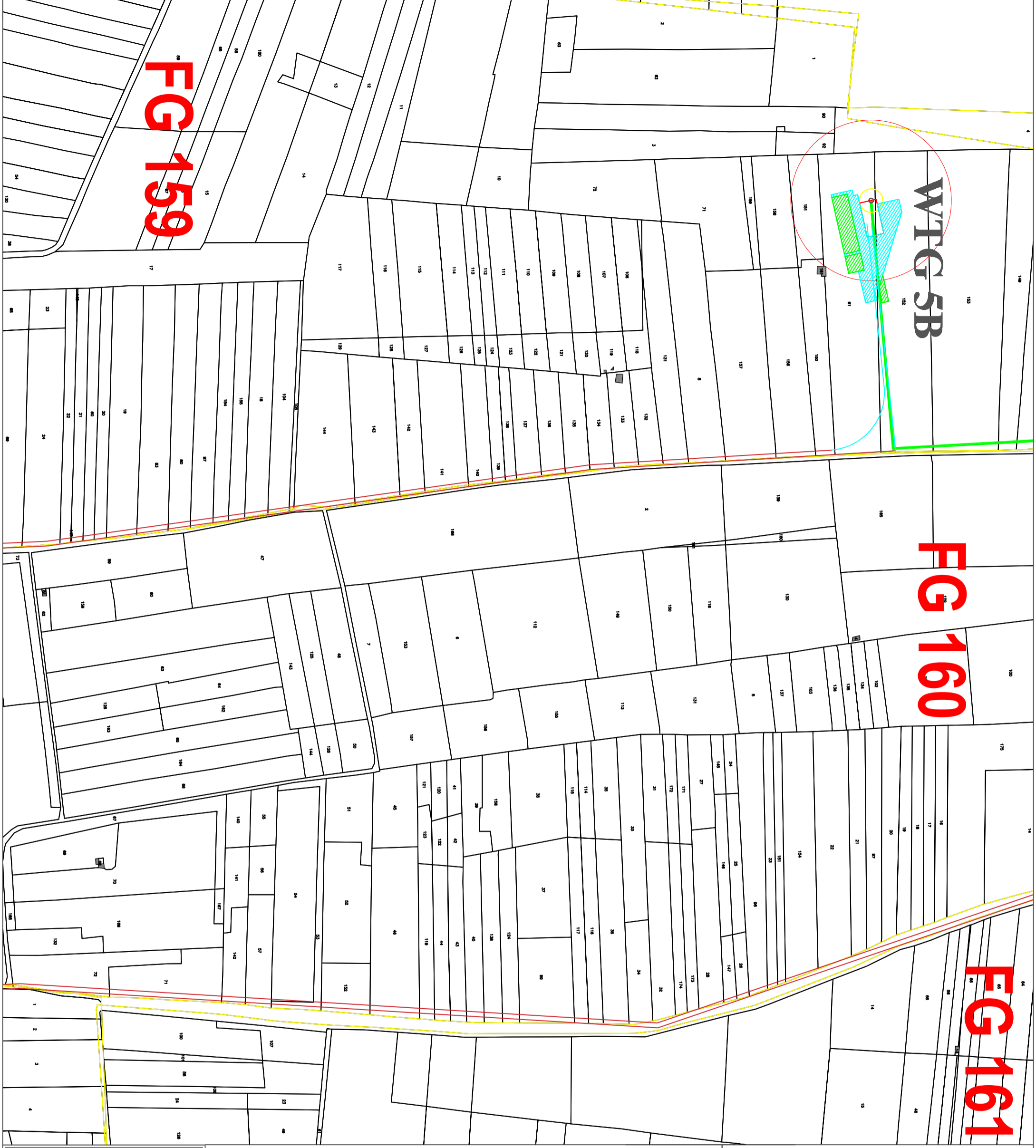
Elaboratore: Inquadramento dell'impianto su base catastale

4/17 Numero elaborato

IDENTIFICAZIONE ELABORATO			
Livello progettazione	Codice	Data	Scala REV.
36PVT59_Causale		22/11/2019	1:4000 00

Società: ENTIT S.R.L.
Via Francia, 21/C
37135 - Verona (VR)





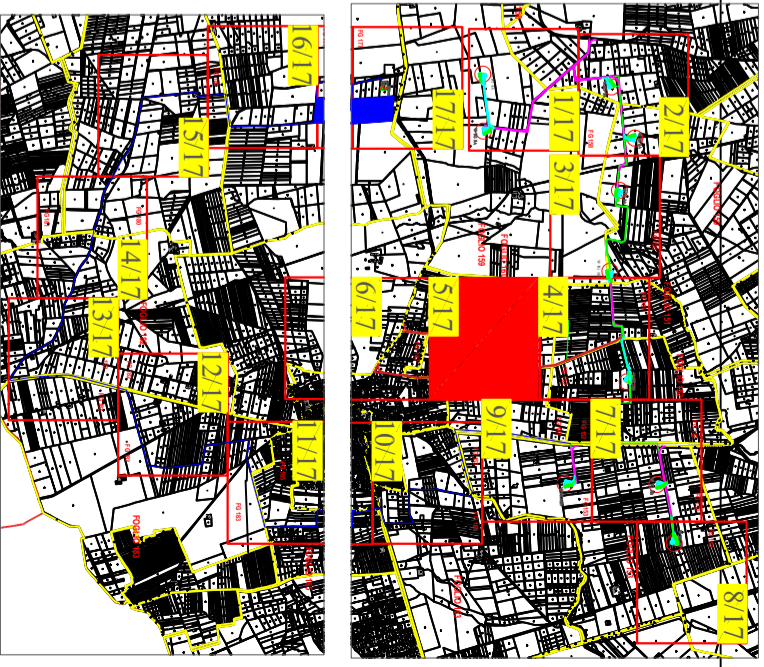
FG 159

WTG 5B

FG 160

FG 161

- LEGENDA:**
- Linea esterna di connessione alla sse
 - Cavidotto di connessione tra le WTG
 - Cavidotto AT di connessione alla SE
 - Piazzola definitiva
 - Piazzola di montaggio
 - Viabilità su strada esistente da adeguare
 - Viabilità su strada di nuova realizzazione
 - Viabilità su strada da adeguare con utilizzo temporaneo



Impianto Eolico composto da n.11 aerogeneratori per una potenza complessiva di 48 MW nel Comune di Brindisi (BR) alla Località "Mattea"

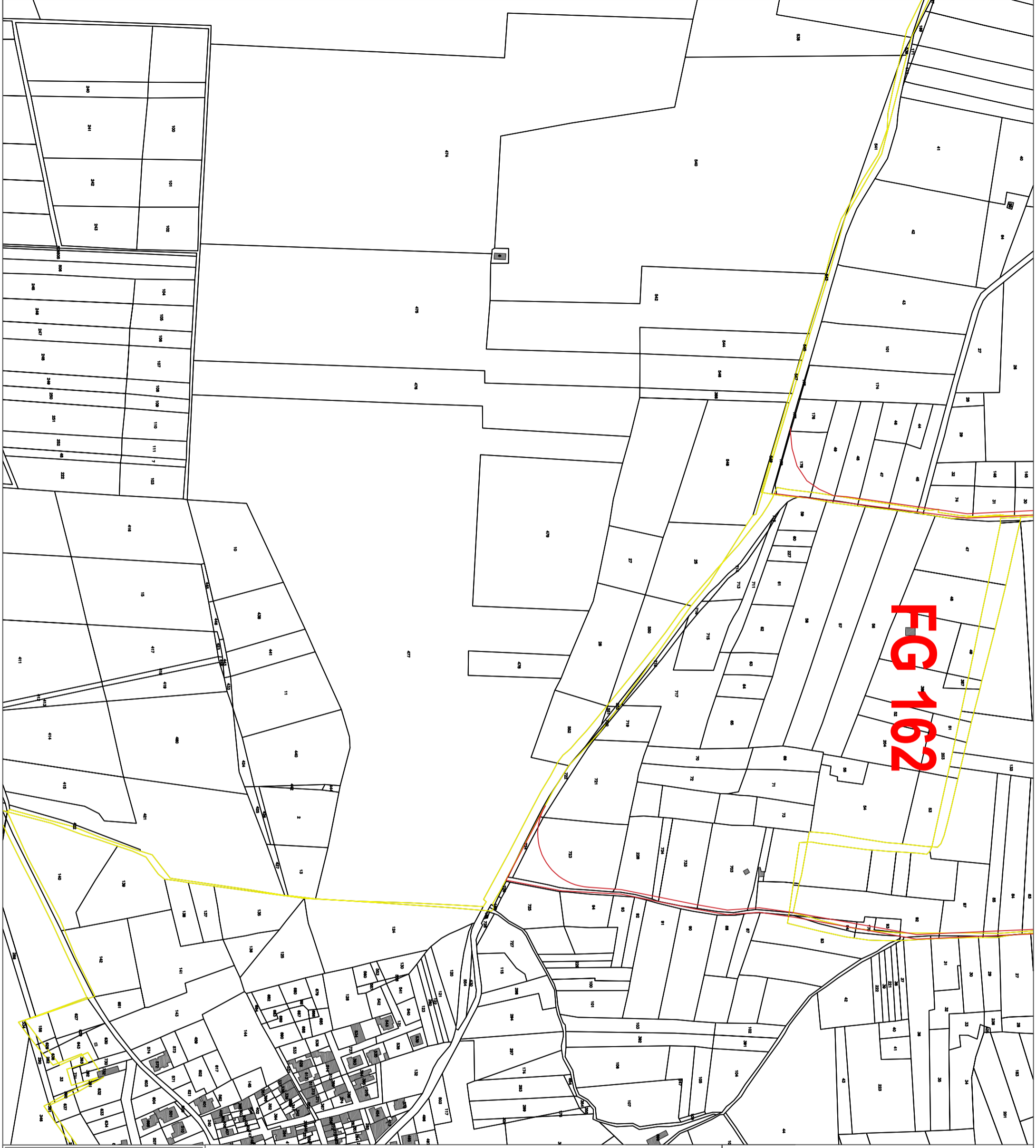
Elaboratore: Inquadramento dell'impianto su base catastale

IDENTIFICAZIONE ELABORATO		Numero elaborato	
Livello progettazione	36PVT59_Casaleto	517	
Code		Data	22/11/2019
Scale		REV.	1-4000
			00

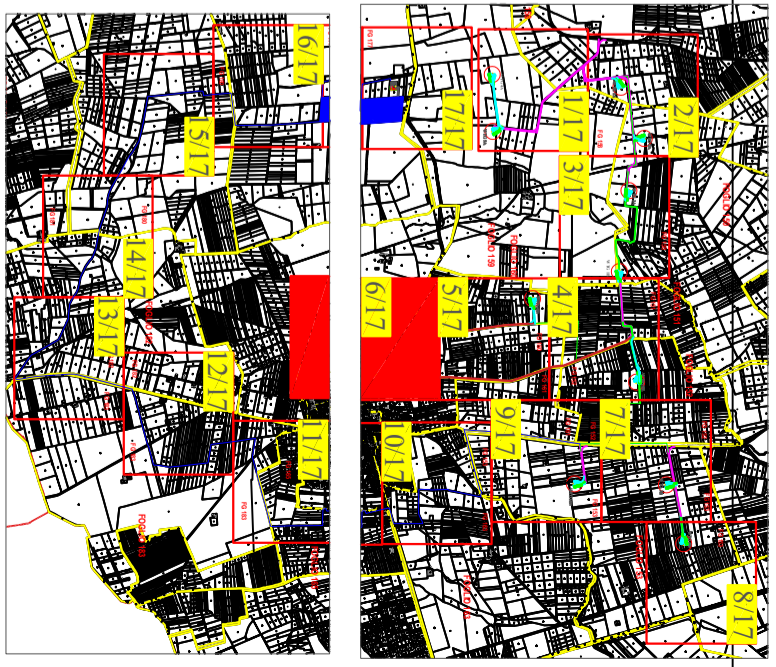
Società: ENTIT S.R.L.
Via Franca, 21/C
37135 - Verona (VR)



EG 162



- LEGENDA:**
- Linea esterna di connessione alla sse
 - Cavidotto di connessione tra le WTG
 - Cavidotto AT di connessione alla SE
 - Piazzola definitiva
 - Piazzola di montaggio
 - Viabilità su strada esistente da adeguare
 - Viabilità su strada di nuova realizzazione
 - Viabilità su strada da adeguare con utilizzo temporaneo



Impianto Eolico composto da n.11 aerogeneratori per una potenza complessiva di 48 MW nel Comune di Brindisi (BR) alla Località "Mafca"

Elaboratore: Inquadramento dell'impianto su base catastale

6/17

Numero elaborato

IDENTIFICAZIONE ELABORATO			
Livello progettazione	Codice	Data	Scala
36PVT59_Causale		22/11/2019	1:4000
			REV.
			00

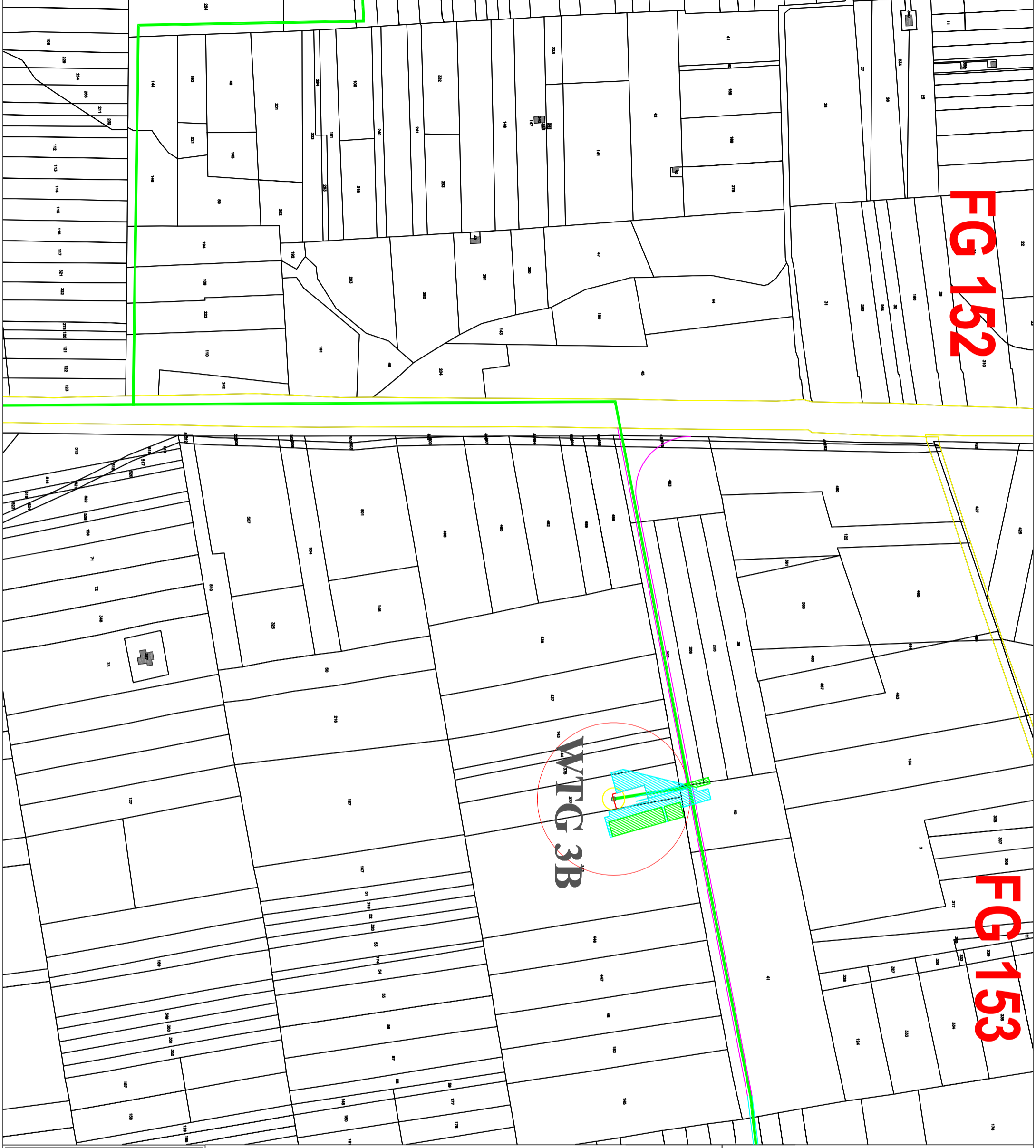
Società ENT S.R.L.
Via Franca, 21/C
37135 - Verona (VR)



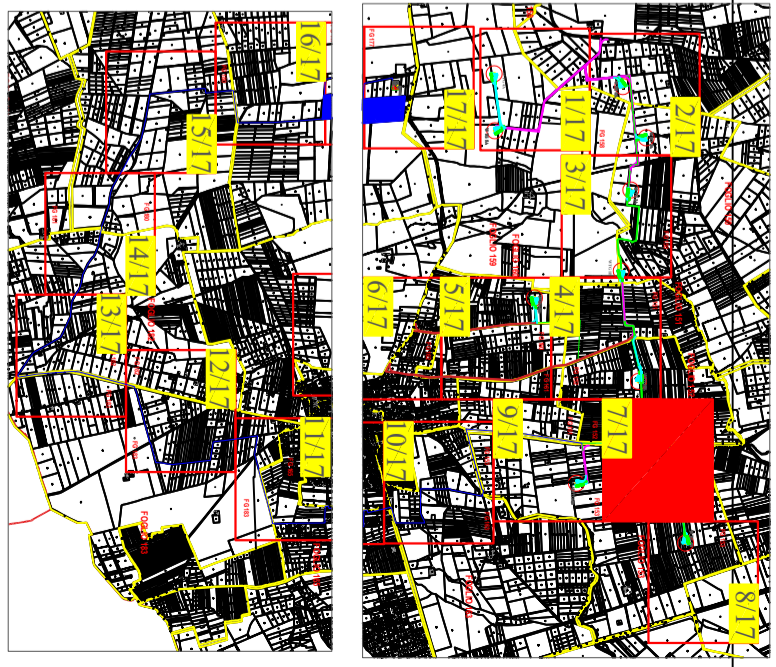
FG 152

FG 153

WTG 3B



- LEGENDA:**
- Linea esterna di connessione alla sse
 - Cavidotto di connessione tra le WTG
 - Cavidotto AT di connessione alla SE
 - Piazzola definitiva
 - Piazzola di montaggio
 - Viabilità su strada esistente da adeguare
 - Viabilità su strada di nuova realizzazione
 - Viabilità su strada da adeguare con utilizzo temporaneo



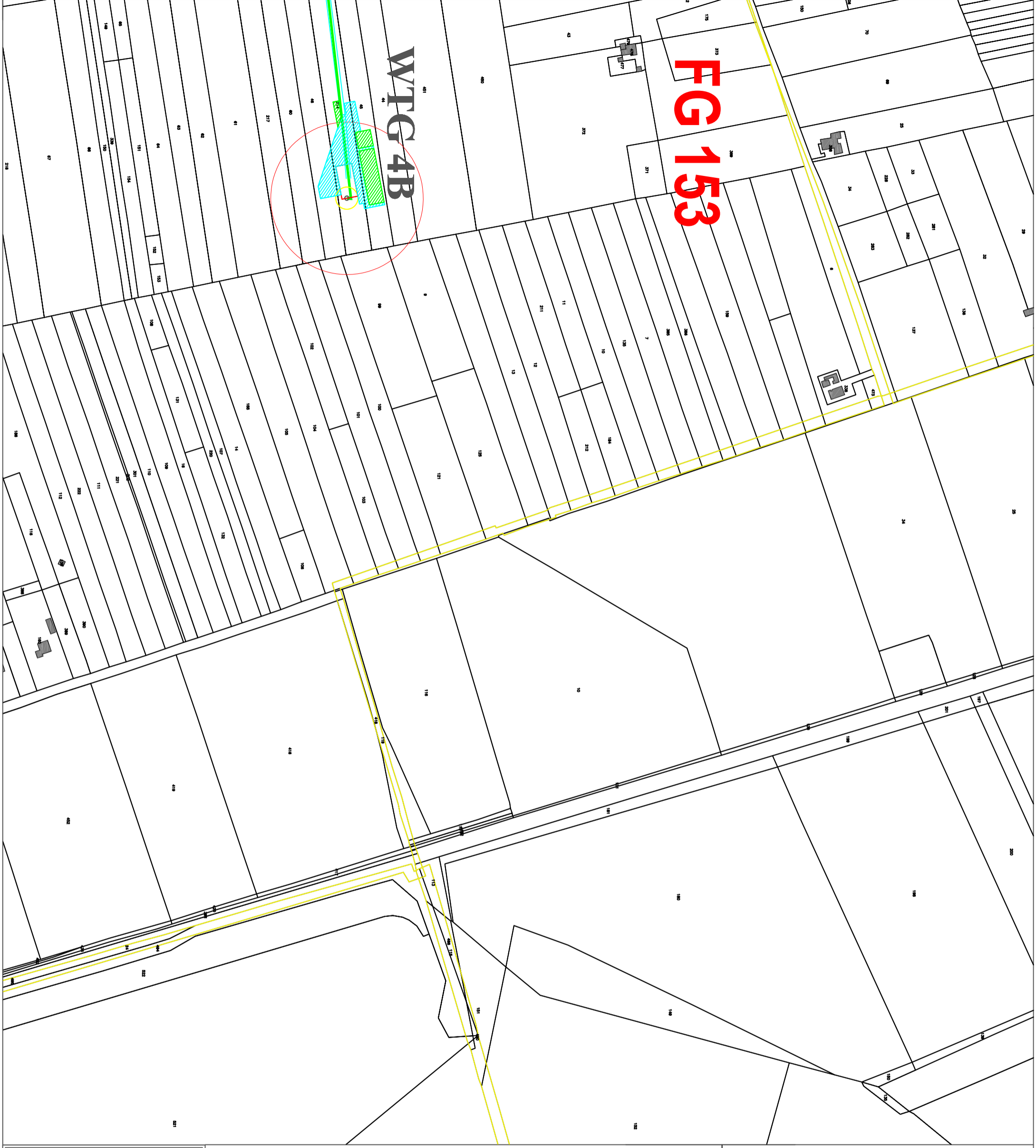
Impianto Eolico composto da n.11 aerogeneratori per una potenza complessiva di 48 MW nel Comune di Brindisi (BR) alla Località "Mafeca"

Elaborato: Inquadramento dell'impianto su base catastale

IDENTIFICAZIONE ELABORATO		Numero elaborato	
7/17		7/17	
Livello progettazione	Codice	Data	Scala
36PVT59_Casato		22/11/2019	1:4000
			REV
			00

Società: ENIT S.R.L.
Via Francia, 21/C
37135 - Verona (VR)











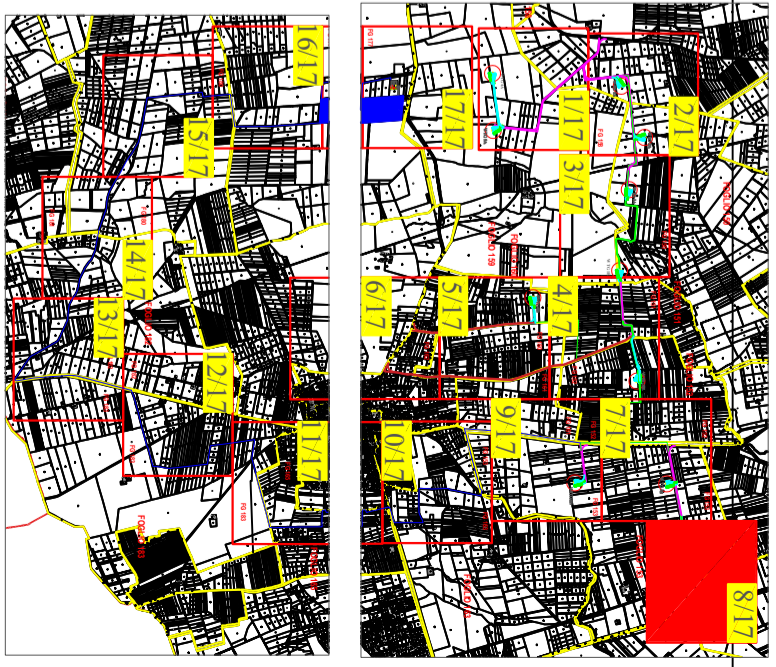


WTG 4B

FG 153

LEGENDA:

-  Linea esterna di connessione alla sse
-  Cavidotto di connessione tra le WTG
-  Cavidotto AT di connessione alla SE
-  Piazzola definitiva
-  Piazzola di montaggio
-  Viabilità su strada esistente da adeguare
-  Viabilità su strada di nuova realizzazione
-  Viabilità su strada da adeguare con utilizzo temporaneo



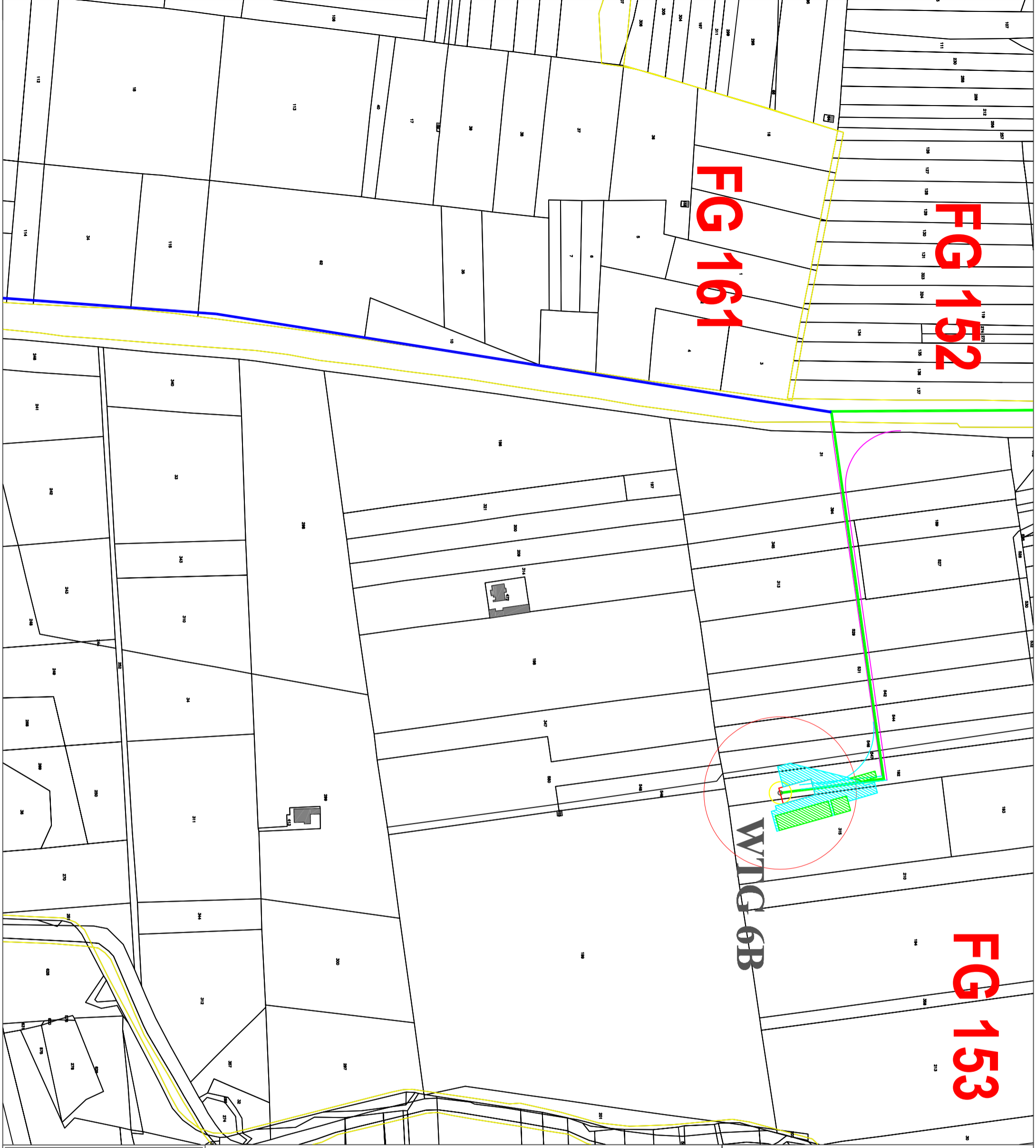
Impianto Eolico composto da n.11 aerogeneratori per una potenza complessiva di 48 MW nel Comune di Brindisi (BR) alla Località "Mafica"

Elaborato: Inquadramento dell'impianto su base catastale









IDENTIFICAZIONE ELABORATO		Numero elaborato	
Livello progettazione	Codice	Data	Scale
36PVT59_Casuso		22/11/2019	1:4000
			REV: 00

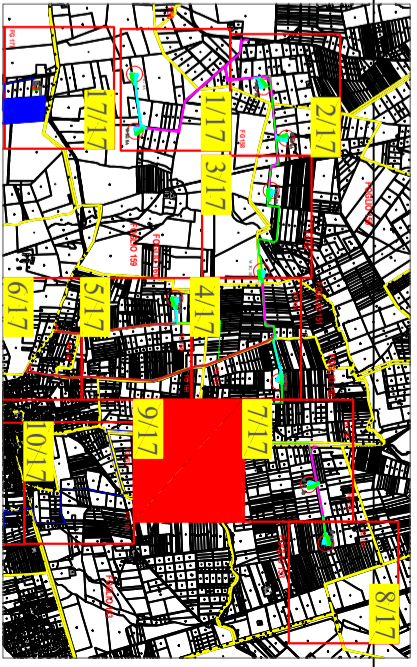
Società: ENIT S.R.L.
Via Francia, 21/C
37135 - Verona (VR)





LEGENDA:

-  Linea esterna di connessione alla sse
-  Cavidotto di connessione tra le WTG
-  Cavidotto AT di connessione alla SE
-  Piazzola definitiva
-  Piazzola di montaggio
-  Viabilità su strada esistente da adeguare
-  Viabilità su strada di nuova realizzazione
-  Viabilità su strada da adeguare con utilizzo temporaneo



Impianto Eolico composto da n.11 aerogeneratori per una potenza complessiva di 48 MW nel Comune di Brindisi (BR) alla Località "Mafeca"

Elaborato: Inquadramento dell'impianto su base catastale

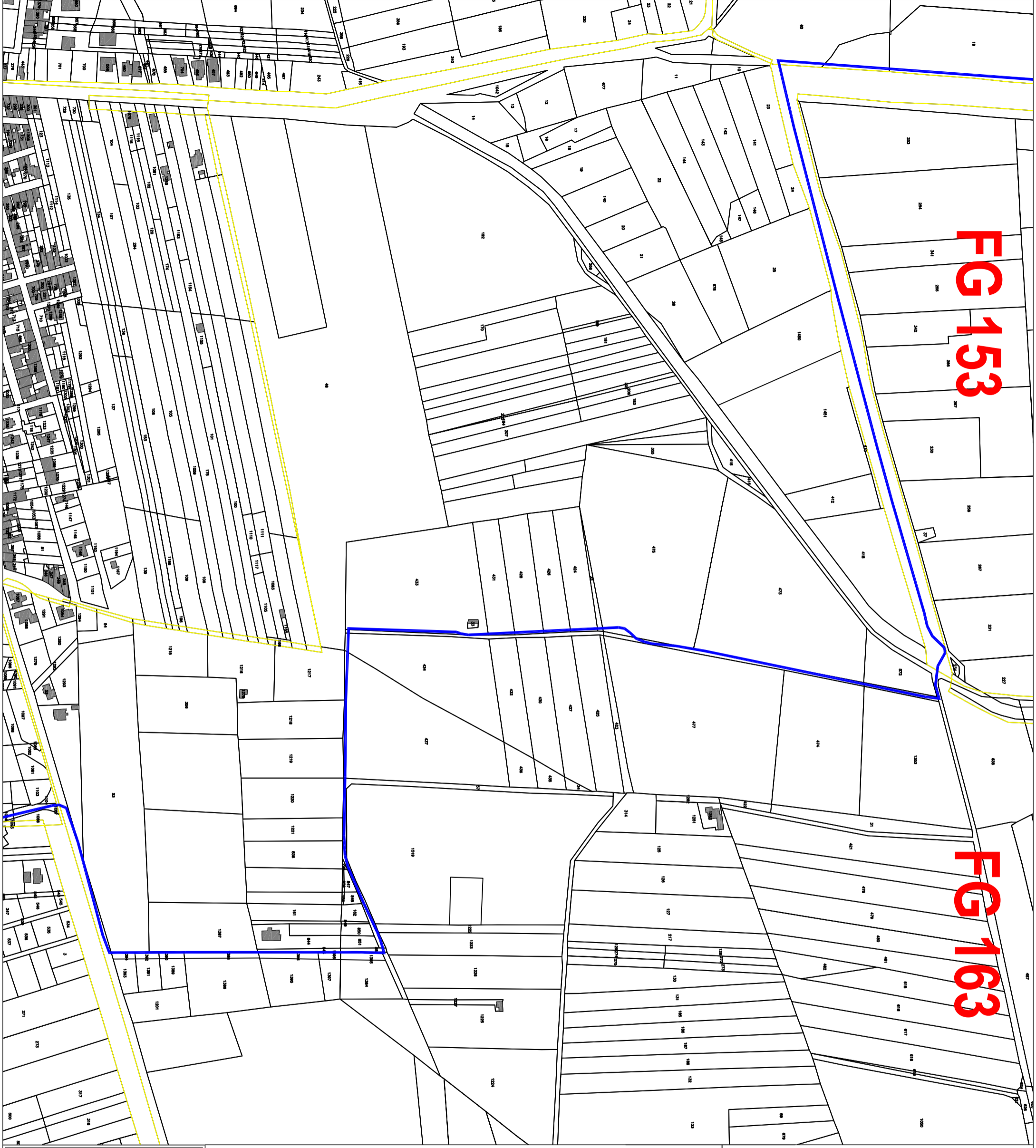
IDENTIFICAZIONE ELABORATO		Numero elaborato	
Livello progettazione	Codice	Data	REV.
3dPVT59_Causale		22/11/2019	1-4000
			00

Società ENT S.R.L.
Via Franca, 21/C
37135 - Verona (VR)











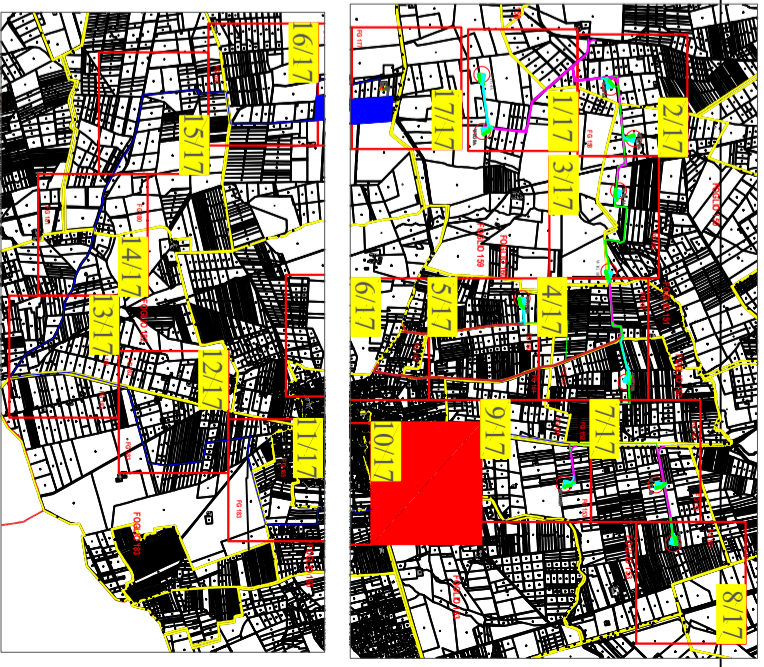
FG 153

FG 163



LEGENDA:

-  Linea esterna di connessione alla sse
-  Cavidotto di connessione tra le WTG
-  Cavidotto AT di connessione alla SE
-  Piazzola definitiva
-  Piazzola di montaggio
-  Viabilità su strada esistente da adeguare
-  Viabilità su strada di nuova realizzazione
-  Viabilità su strada da adeguare con utilizzo temporaneo



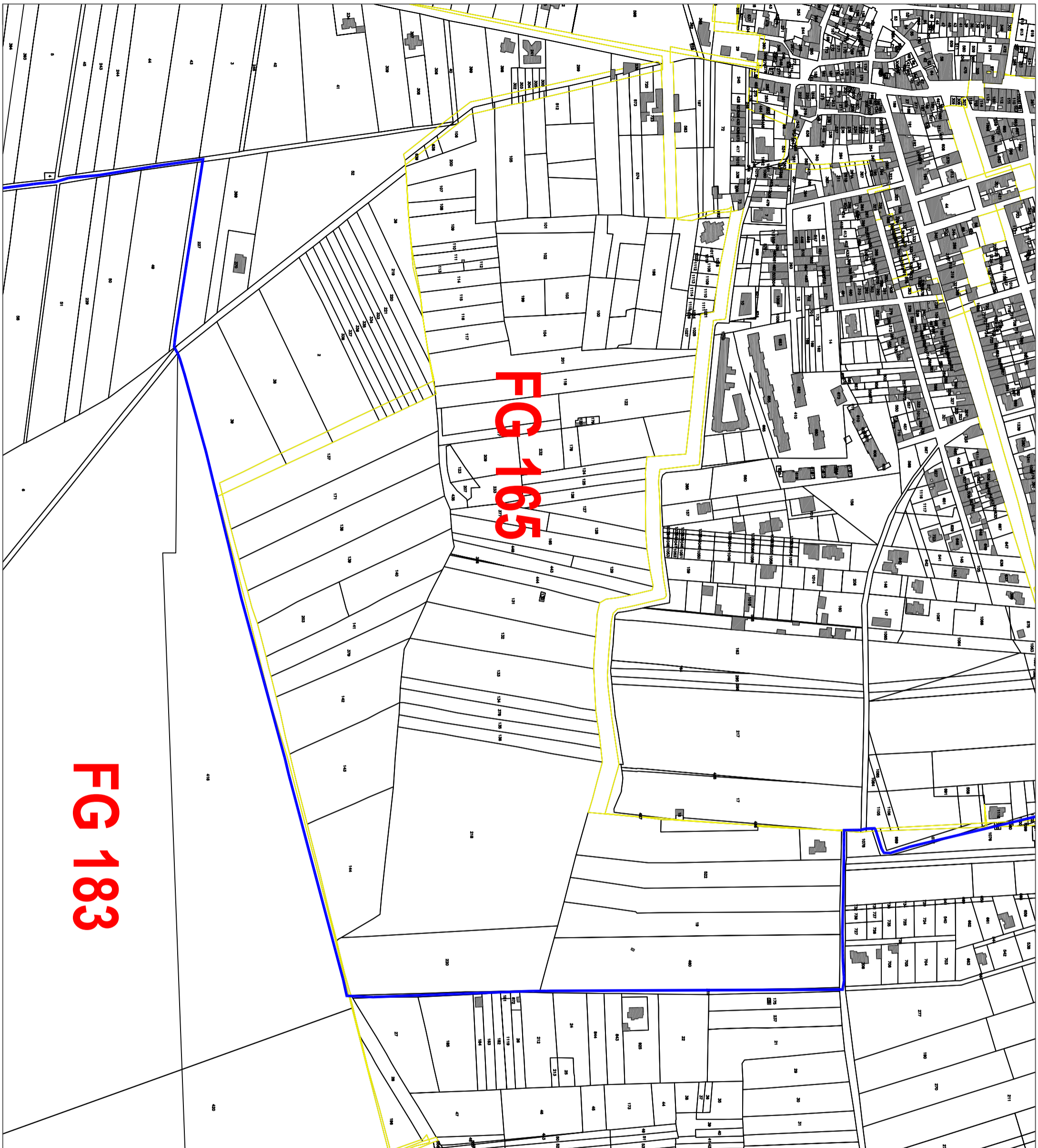
Impianto Eolico composto da n.11 aerogeneratori per una potenza complessiva di 48 MW nel Comune di Brindisi (BR) alla Località "Mattea"









Elaboratore: Inquadramento dell'impianto su base catastale
10/17
Numero elaborato

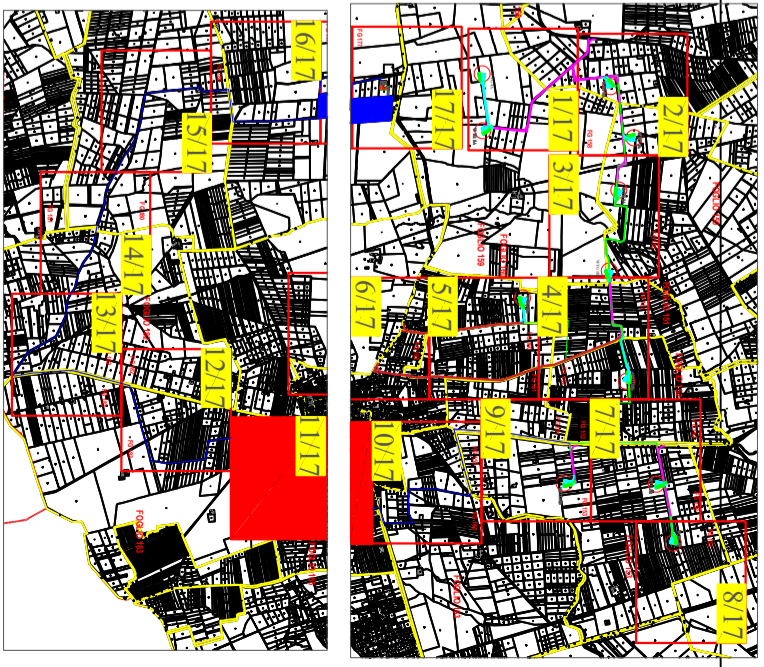
IDENTIFICAZIONE ELABORATO			
Levello progettazione	Code	Data	Scala
36PVT59_Causale		22/11/2019	1:4000
			REV
			00

Società ENT S.R.L.
Via Franca, 21/C
37135 - Verona (VR)





- LEGENDA:**
-  Linea esterna di connessione alla sse
 -  Cavidotto di connessione tra le WTG
 -  Cavidotto AT di connessione alla SE
 -  Piazzola definitiva
 -  Piazzola di montaggio
 -  Viabilità su strada esistente da adeguare
 -  Viabilità su strada di nuova realizzazione
 -  Viabilità su strada da adeguare con utilizzo temporaneo



Impianto Eolico composto da n.11 aerogeneratori per una potenza complessiva di 48 MW nel Comune di Brindisi (BR) alla Località "Mafica"

Elaborato: Inquadramento dell'impianto su base catastale

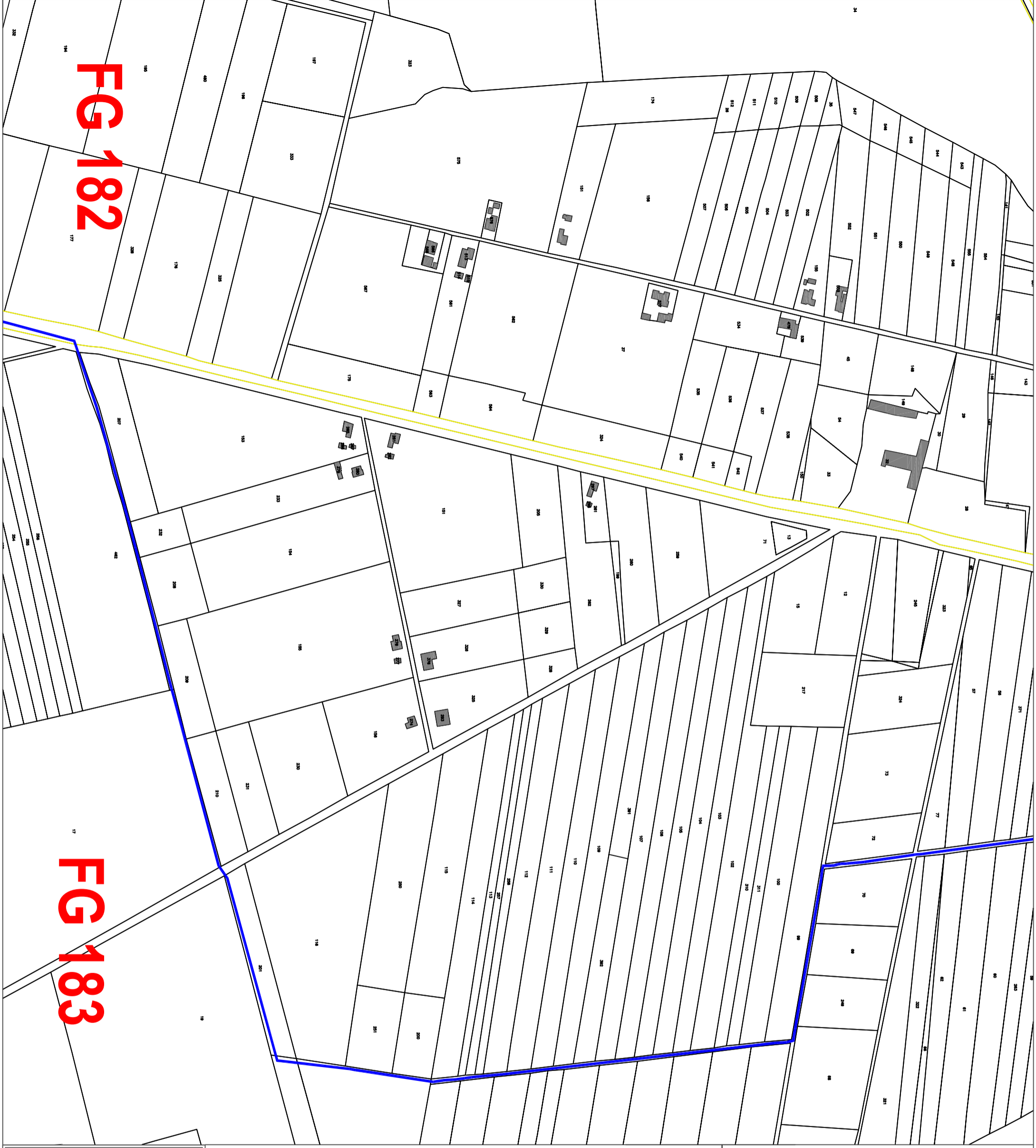
IDENTIFICAZIONE ELABORATO	
Numero elaborato	11/17
Levello progettazione	36PVT59_Causale
Code	
Data	22/11/2019
Scala	1:4000
REV.	00

Società: ENIT S.R.L.
Via Francia, 21/C
37135 - Verona (VR)



FG 183

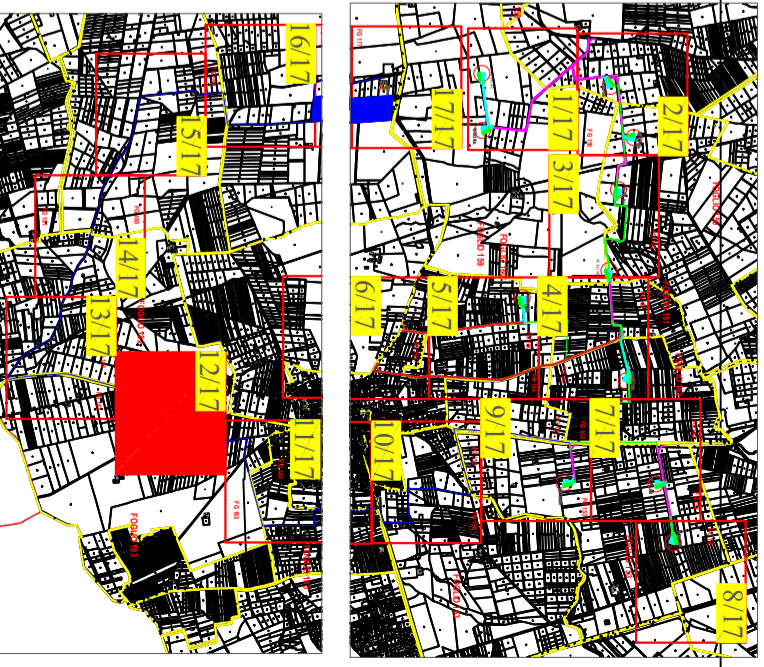
FG 165



FG 182

FG 183

- LEGENDA:**
- Linea esterna di connessione alla sse
 - Cavidotto di connessione tra le WTG
 - Cavidotto AT di connessione alla SE
 - Piazzola definitiva
 - Piazzola di montaggio
 - Viabilità su strada esistente da adeguare
 - Viabilità su strada di nuova realizzazione
 - Viabilità su strada da adeguare con utilizzo temporaneo



Impianto Eolico composto da n.11 aerogeneratori per una potenza complessiva di 48 MW nel Comune di Brindisi (BR) alla Località "Mafeca"

Elaborato: Inquadramento dell'impianto su base catastale

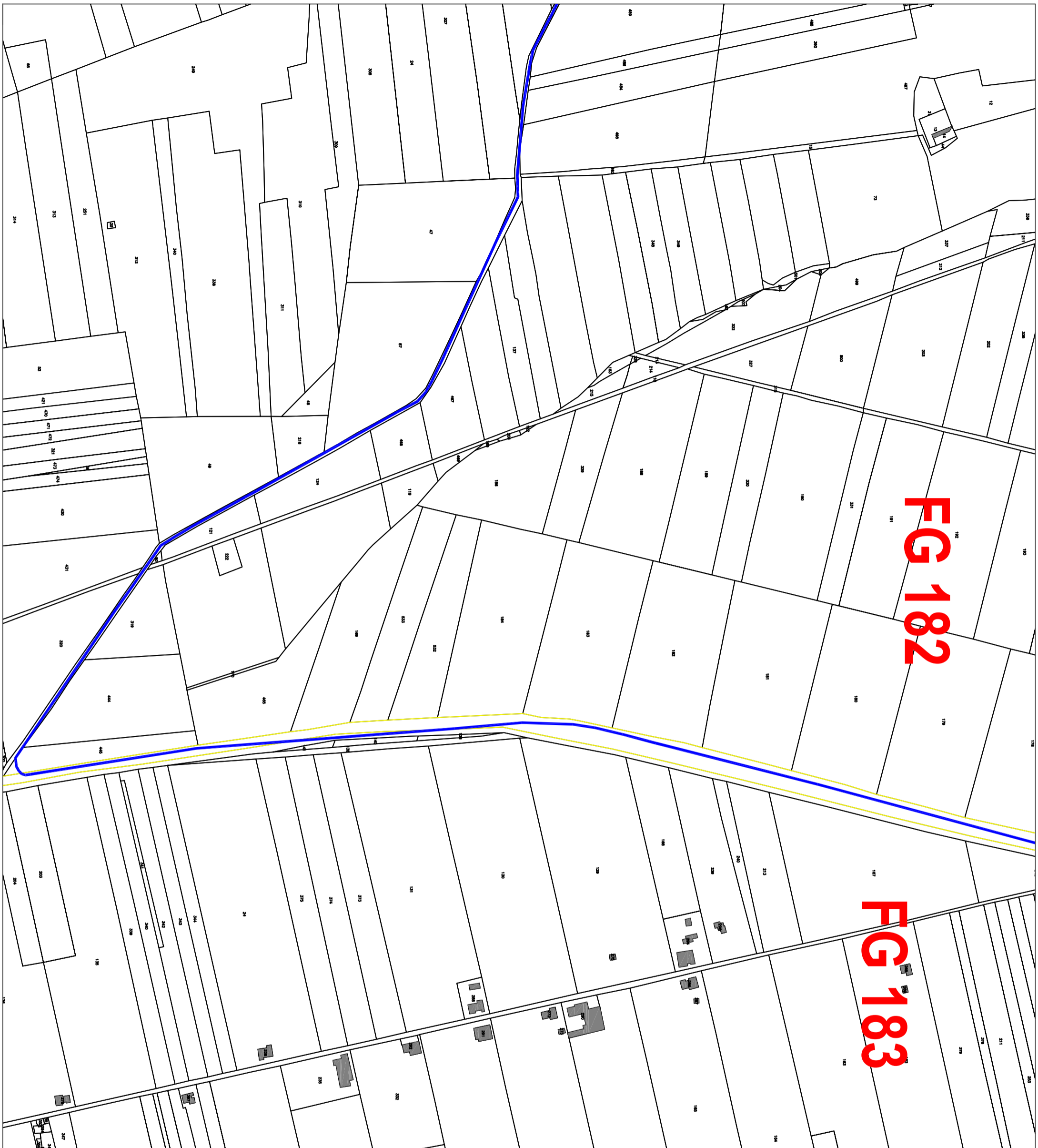
IDENTIFICAZIONE ELABORATO		Numero elaborato	
Livello progettazione	Codice	Data	Scala
36PVT59_Casale		22/11/2019	1:4000
			REV: 00

Società: ENIT S.R.L.
Via Francia, 21/C
37135 - Verona (VR)











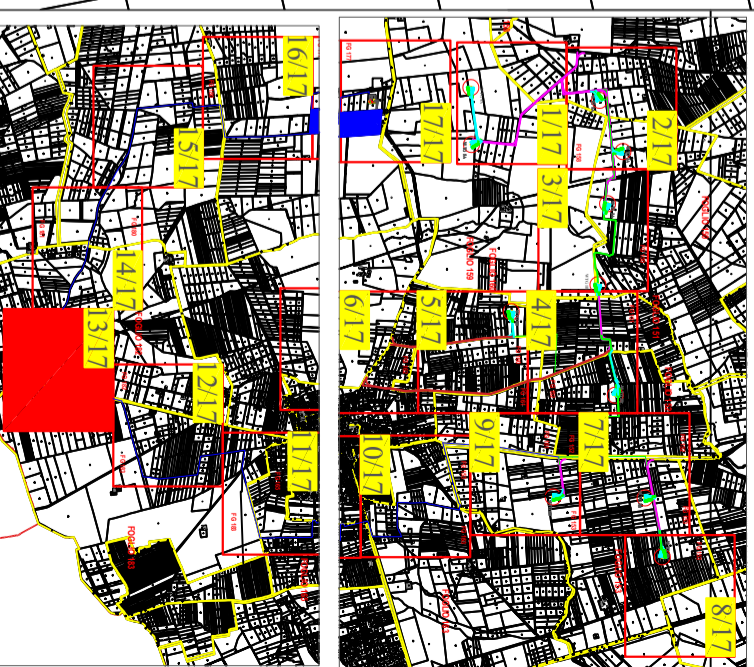
FG 182

FG 183



LEGENDA:

-  Linea esterna di connessione alla sse
-  Cavidotto di connessione tra le WTG
-  Cavidotto AT di connessione alla SE
-  Piazzola definitiva
-  Piazzola di montaggio
-  Viabilità su strada esistente da adeguare
-  Viabilità su strada di nuova realizzazione
-  Viabilità su strada da adeguare con utilizzo temporaneo



Impianto Eolico composto da n.11 aerogeneratori per una potenza complessiva di 48 MW nel Comune di Brindisi (BR) alla Località "Mafeca"

Elaborato: Inquadramento dell'impianto su base catastale
Numero elaborato: 13/17

IDENTIFICAZIONE ELABORATO			
Livello progettazione	Codice	Data	Scala
3P(VT)9_Causale		22/11/2019	1:4000

Società: ENITS S.R.L.
Via Franca, 21/C
37135 - Verona (VR)











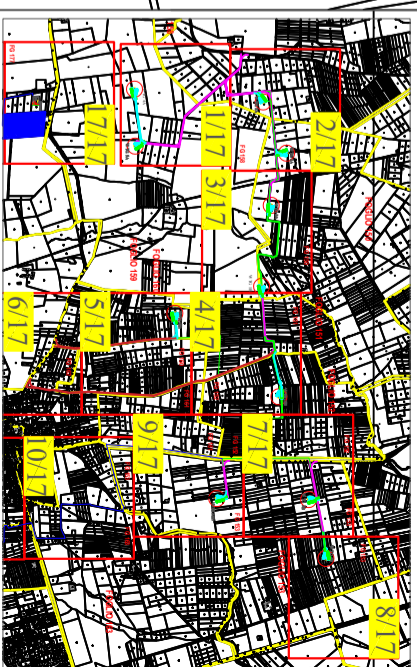
FG 180

FG 182

FG 181

LEGENDA:

-  Linea esterna di connessione alla sse
-  Cavidotto di connessione tra le WTG
-  Cavidotto AT di connessione alla SE
-  Piazzola definitiva
-  Piazzola di montaggio
-  Viabilità su strada esistente da adeguare
-  Viabilità su strada di nuova realizzazione
-  Viabilità su strada da adeguare con utilizzo temporaneo



Impianto Eolico composto da n.11 aerogeneratori per una potenza complessiva di 48 MW nel Comune di Brindisi (BR) alla Località "Maffei"

Elaborato: Inquadramento dell'impianto su base catastale
Numero elaborato: 14/17

IDENTIFICAZIONE ELABORATO			
Livello progettazione	Codice	Data	Scala
36PVT59_Causale		22/11/2019	1:4000
			REV: 00









Società: ENTIT S.R.L.
Via Francia, 21/C
37135 - Verona (VR)

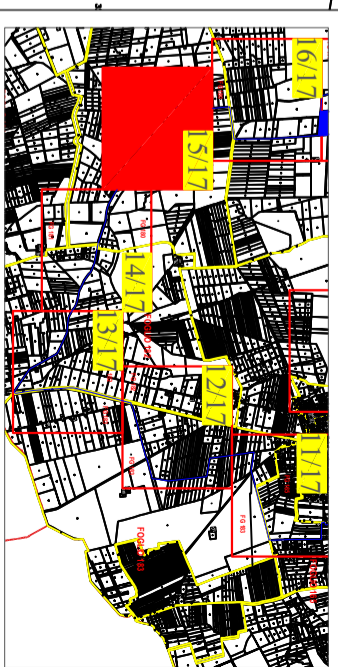
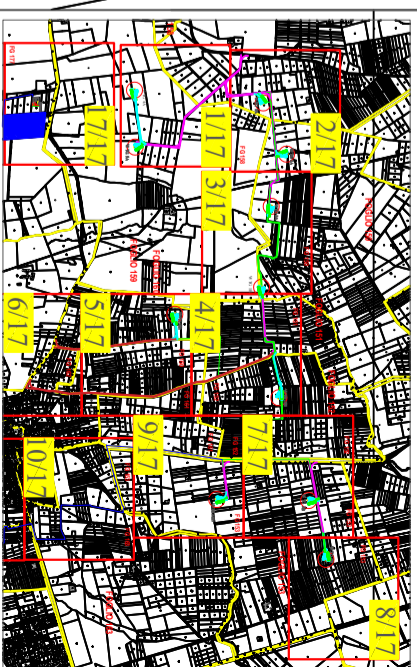


FG 180



LEGENDA:

-  Linea esterna di connessione alla sse
-  Cavidotto di connessione tra le WTG
-  Cavidotto AT di connessione alla SE
-  Piazzola definitiva
-  Piazzola di montaggio
-  Viabilità su strada esistente da adeguare
-  Viabilità su strada di nuova realizzazione
-  Viabilità su strada da adeguare con utilizzo temporaneo



Impianto Eolico composto da n.11 aerogeneratori per una potenza complessiva di 48 MW nel Comune di Brindisi (BR) alla Località "Maffea"



Elaborato: Inquadramento dell'impianto su base catastale

Numero elaborato 1517

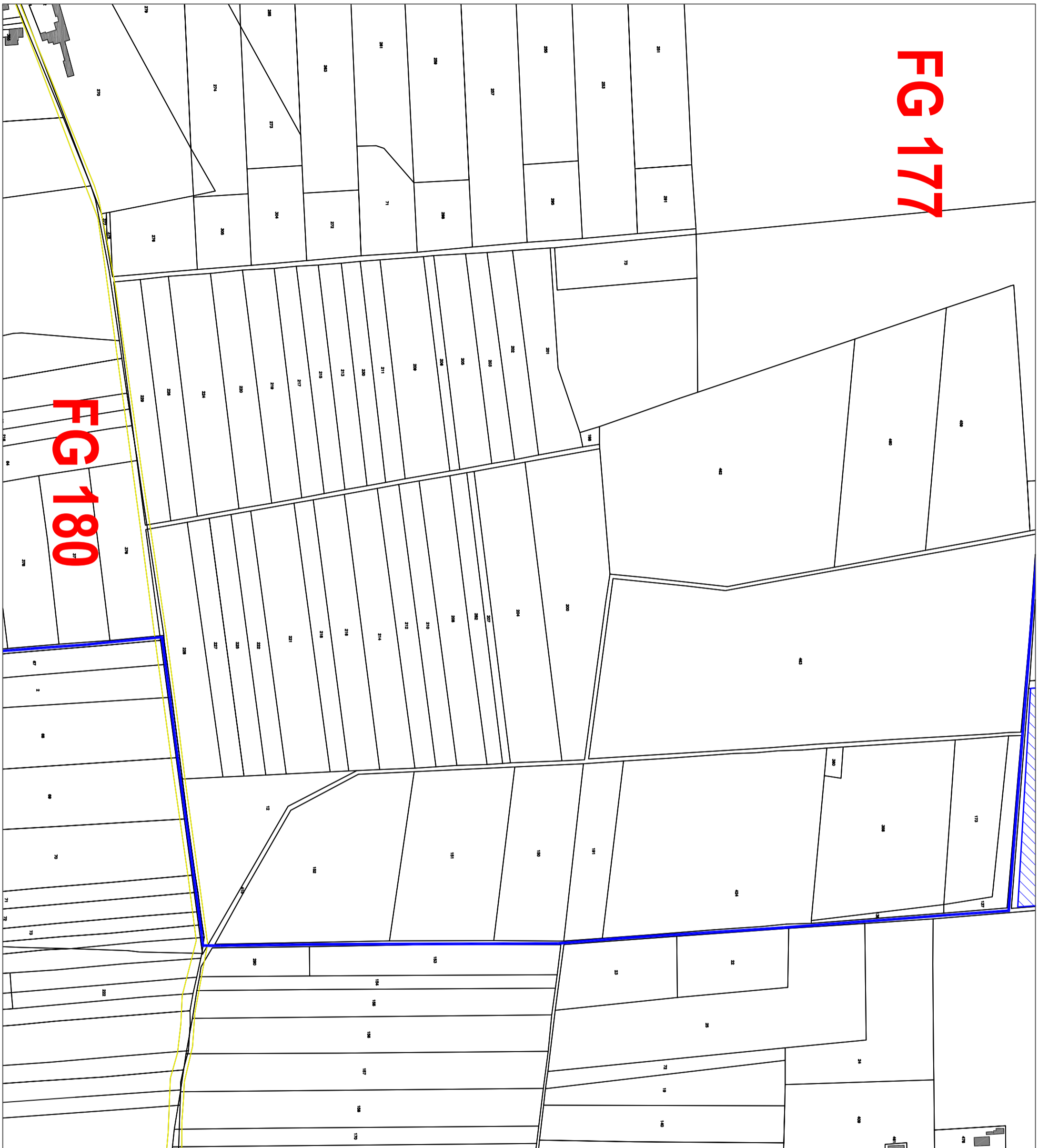
IDENTIFICAZIONE ELABORATO			
Livello progettazione	Codice	Data	Scala
36PVT59_Casuso		22/11/2019	1:4000

REV.	Scale	Data
00	1:4000	22/11/2019

Società: ENIT S.R.L.
Via Francia, 21/C
37135 - Verona (VR)



FG 177



FG 180

LEGENDA:

- Linea esterna di connessione alla sse
- Cavidotto di connessione tra le WTG
- Cavidotto AT di connessione alla SE
- Piazzola definitiva
- Piazzola di montaggio
- Viabilità su strada esistente da adeguare
- Viabilità su strada di nuova realizzazione
- Viabilità su strada da adeguare con utilizzo temporaneo

Impianto Eolico composto da n.11 aerogeneratori per una potenza complessiva di 48 MW nel Comune di Brindisi (BR) alla Località "Mafeca"

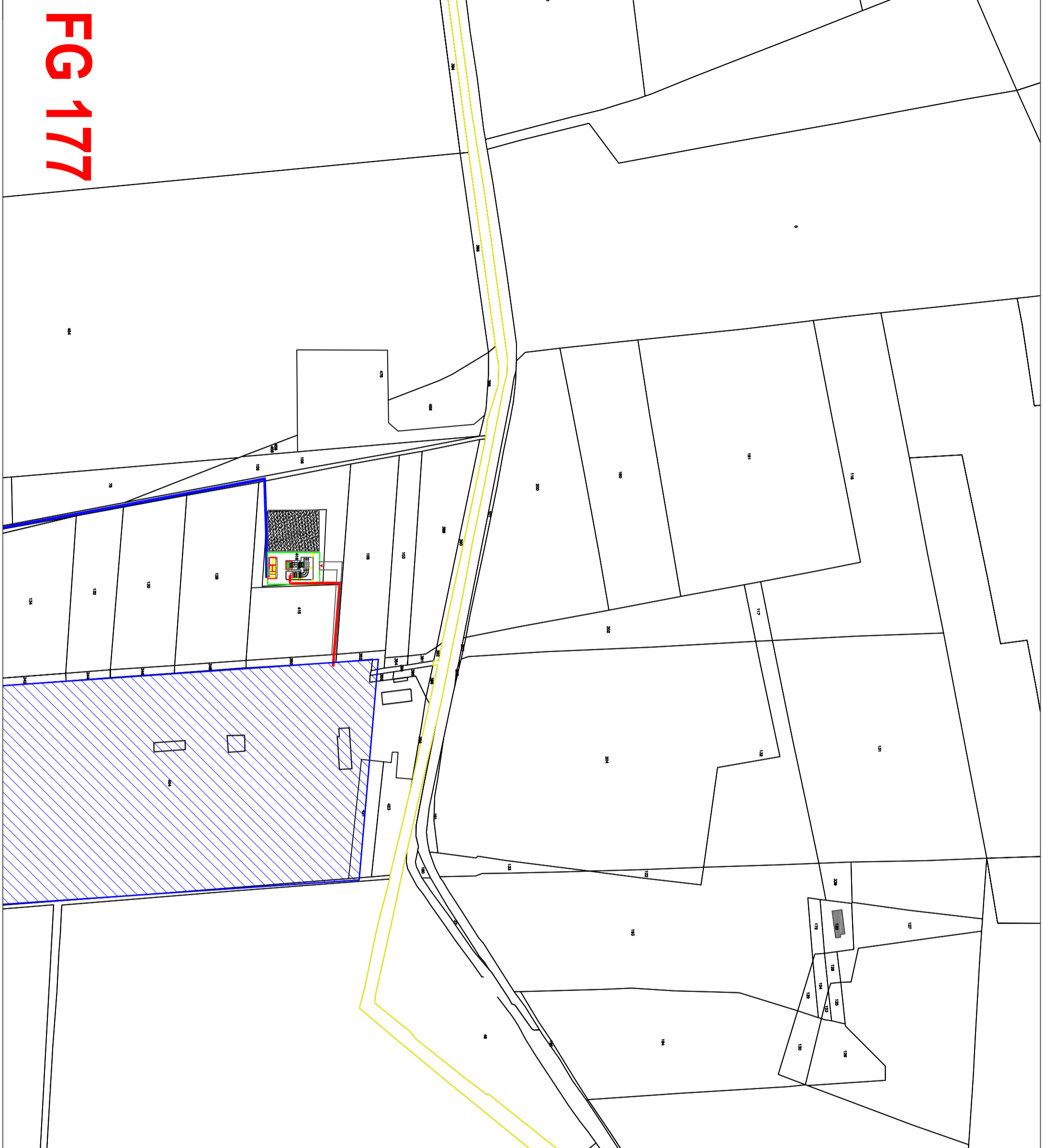
Elaboratore: Inquadramento dell'impianto su base catastale









Numero elaborato: 16/17

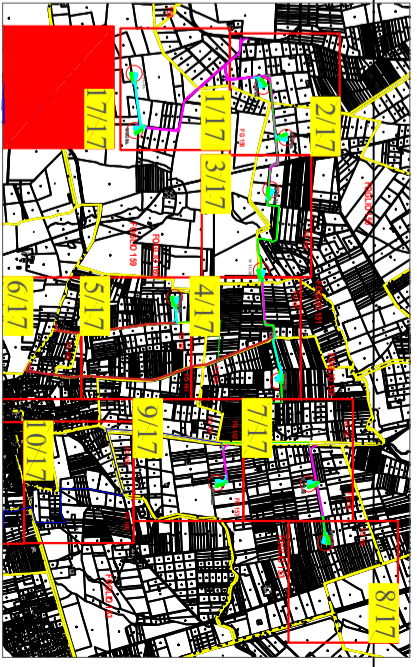
IDENTIFICAZIONE ELABORATO

Levello progettazione	Codice	Data	Scala	REV.
36PVT59_Causato		22/11/2019	1:4000	00

Società: ENIT S.R.L.
Via Francia, 21/C
37135 - Verona (VR)



- LEGENDA:**
-  Linea esterna di connessione alla sse
 -  Cavidotto di connessione tra le WTG
 -  Cavidotto AT di connessione alla SE
 -  Piazzola definitiva
 -  Piazzola di montaggio
 -  Viabilità su strada esistente da adeguare
 -  Viabilità su strada di nuova realizzazione
 -  Viabilità su strada da adeguare con utilizzo temporaneo



Impianto Eolico composto da n.11 aerogeneratori per una potenza complessiva di 48 MW nel Comune di Brindisi (BR) alla Località "Maffea"

Elaborato: Inquadramento dell'impianto su base catastale

IDENTIFICAZIONE ELABORATO		Numero elaborato	
Livello progettazione	36PVT59_Casale	1717	
Codice			
Data	22/11/2019	Scala	REV.
		1:4000	00

Società: ENIT S.R.L.
Via Francia, 21/C
37135 - Verona (VR)

