



Prot. n. 101811/18

L'Aquila, li 02-04-2018.

Rif.: nota del 11.02.2019 della Snam Rete Gas SpA;

Spett.le

Snam Rete Gas SpA
Sede Legale:
Piazza Santa Barbara, 7
San Donato Milanese (MI)
Pec: distrettosor@pec.snamretegas.it

Spett.le

Snam Rete Gas SpA
Progetti TAP e
Infrastrutture Sud Orientali
Via G. Amendola, 162/1
Pec: ingcos.tapua@pec.snam.it

Oggetto: Metanodotto - Variante per inserimento P.I.D.I. 18.2 sul metanodotto Chieti San-Salvo DN 550 (22") MOP 70 bar e opere connesse.

IL DELEGATO

VISTA la Deliberazione di Giunta Regionale n. 168 del 06.04.2017 con la quale è stata approvato lo schema di protocollo di Intesa tra la Regione Abruzzo e l'Autorità di Bacino Nazionale del Fiume Tevere per lo svolgimento delle funzioni dell'Autorità di Bacino di Distretto dell'Appennino Centrale per la parte di territorio della regione Abruzzo riferito ai Bacini di rilievo regionale abruzzesi ed interregionale del Fiume Sangro;

VISTO l'Atto di Delega sottoscritto in data 29.05.2017 dall'Ing. Giorgio Cesari, Segretario generale dell'Autorità di bacino del Fiume Tevere, Delegante, e dall'Ing. Luciano Di Biase, Delegato, con il quale sono stati conferiti a quest'ultimo i poteri di svolgimento e responsabilità dei procedimenti indicati all'art. 4 dell'Intesa;

VISTA la nota a margine epigrafata con la quale Codesta Società ha trasmesso la documentazione tecnica per l'acquisizione del parere di competenza in merito all'intervento in oggetto;

TENUTO CONTO che l'intervento è consentito ai sensi dell'articolo 19, comma 1, lettera c) e d), delle Norme di attuazione del PSDA previo studio di compatibilità idraulica;

VISTA la documentazione tecnica e lo studio di Compatibilità Idraulica;

TENUTO CONTO che gli interventi in progetto costituiscono un'opera di interesse pubblico a servizio dei Comuni di Torino di Sangro, Casalbordino, Paglieta e Atesa;

TENUTO CONTO che le opere non risultano diversamente localizzabili essendo strettamente interconnesse e dovendo essere collegate ad altre linee ed impianti esistenti già presenti in zona;



TENUTO CONTO che l'intervento in progetto - "Variante per inserimento PID1.18.2" - prevede la rimozione di un impianto PID1 esistente e la sua ricostruzione all'esterno delle aree perimetrate come esondabili. In tale zona verranno ripristinate le condizioni esistenti ante operam;

TENUTO CONTO che l'intervento in progetto - "Allacciamento Torino di Sangro DN 100(4") DP 70 BAR" - prevede il rifacimento di un tratto della linea di allacciamento di Torino di Sangro con una nuova tubazione che verrà posata in parallelismo a quella esistente, cui seguirà la successiva rimozione della condotta esistente, una volta completata la messa in esercizio della nuova linea;

TENUTO CONTO che le uniche nuove parti d'opera interferenti con le aree di Pericolosità Idraulica moderata sono costituite da linee di ricollegamento interrate tali da non avere alcun tipo di interferenza con gli sviluppi delle portate di piena;

PRESO ATTO delle dichiarazioni rilasciate dai soggetti interessati la redazione della relazione di compatibilità idraulica con annessi elaborati tecnici;

ESPRIME

parere favorevole alla "Variante per inserimento P.I.D.I. 18.2 sul metanodotto Chieti-San-Salvo DN 550 (22") MOP 70 bar e opere connesse", relativamente agli interventi migliorativi da eseguire al fine di razionalizzare il funzionamento del metanodotto Casalbordino-Paglieta-Atessa, a condizione che l'infrastruttura a rete sia dichiarata essenziale e non altrimenti localizzabile, e sia priva di alternative progettuali tecnicamente ed economicamente sostenibili e siano installati sistemi di preallarme compatibilmente con i piani di protezione civile.

Distinti saluti.


Il Delegato
Dott. Ing. Luciano Di Biase.

Ingnos

Da: autoritadibacino@pec.regione.abruzzo.it
Inviato: martedì 2 aprile 2019 13:12
A: distrettosor@pec.snamretegas.it; ingcos.tapug@pec.snam.it
Oggetto: METANODOTTO-VARIANTE PER INSERIMENTO P.I.D.I. 18.2 SUL METANODOTTO CHIETI-SAN SALVO DN 550 (22") MOP 70 BAR E OPERE CONNESSE.
Allegati: 2232276.pdf

SI TRASMETTE LA NOTA IN OGGETTO.
DISTINTI SALUTI.

Snam Rete Gas	
PROGETTO INGCOS/TAPUG	
Competenza	RIC 2104/19
Conoscenza	PROT. N° 380
	INGE
	LAVORI
X	PERMESSI
	CAP.

Ingcos

Da: Per conto di: dpd026@pec.regione.abruzzo.it <posta-certificata@telecompost.it>
Inviato: lunedì 25 marzo 2019 11:26
A: ingcos.tapug@pec.snam.it; protocollo@comunetorinodisangro.legalmail.it;
fch42567@pec.carabinieri.it
Oggetto: POSTA CERTIFICATA: Prot. RA/0091797/19 del 25/03/19: Ditta SNAM Rete Gas S.p.A. Comune di Torino di Sangro. Autorizzazione ai fini del vincolo idrogeologico. Trasmissione Determinazione Dirigenziale DPD026/47 del 21/03/2019.
Allegati: postacert.eml (9,88 MB); daticert.xml
Firmato da: posta-certificata@telecompost.it

Messaggio di posta certificata

Il giorno 25/03/2019 alle ore 11:25:50 (+0100) il messaggio

"Prot. RA/0091797/19 del 25/03/19: Ditta SNAM Rete Gas S.p.A. Comune di Torino di Sangro. Autorizzazione ai fini del vincolo idrogeologico. Trasmissione Determinazione Dirigenziale DPD026/47 del 21/03/2019." è stato inviato da "dpd026@pec.regione.abruzzo.it"

indirizzato a:

protocollo@comunetorinodisangro.legalmail.it

fch42567@pec.carabinieri.it

ingcos.tapug@pec.snam.it

Il messaggio originale è incluso in allegato.

Identificativo messaggio: 9B89EBAF-E28A-EBC7-C3D3-C1D9A49BED94@telecompost.it

Snam Rete Gas	
PROGETTO INGCOS/TAPUG	
Competenza	Conoscenza
	RIC. 25/03/19
	PROT. N° 347
	INGE
	LAVORI
X	PERMESSI
	CAP

Ingcos

Da: dpd026@pec.regione.abruzzo.it
Inviato: lunedì 25 marzo 2019 11:26
A: ingcos.tapug@pec.snam.it; protocollo@comunetorinodisangro.legalmail.it;
fch42567@pec.carabinieri.it
Oggetto: Prot. RA/0091797/19 del 25/03/19: Ditta SNAM Rete Gas S.p.A. Comune di Torino di Sangro. Autorizzazione ai fini del vincolo idrogeologico. Trasmissione Determinazione Dirigenziale DPD026/47 del 21/03/2019.
Allegati: {6BEA0ECE-A9A3-4D3B-A8CC-5388E7125A73}.pdf.p7m; Determinazione DPD026-47 del 21-03-19 DittaSNAMTorinoSangro.pdf.p7m; prot3247iter_19conQR_code.pdf; prot91797_19conQR_code.pdf; PL-002-062_00.pdf; PL-202-062_00.pdf; PL-206-062_00.pdf

Regione Abruzzo
Servizio Territoriale per l'Agricoltura Abruzzo Sud Ufficio Indennità e Pagamenti compensativi , Funghi e Tartufi –
Chieti

Si invia in allegato la nota di cui all'oggetto

GIUNTA REGIONALE D'ABRUZZO

DIPARTIMENTO POLITICHE DELLO SVILUPPO RURALE E DELLA PESCA
SERVIZIO TERRITORIALE per l'AGRICOLTURA ABRUZZO SUD DPD026
Ufficio Indennità e Pagamenti Compensativi Funghi e Tartufi
Via A. Herio, 75 - 66100 Chieti - ☎0871/345432 - 345436 - pec: dpd026@pec.regione.abruzzo.it



REGIONE
ABRUZZO
S.T.A. sede
Chieti

Alla Ditta SNAM Rete Gas S.p.A.
ingcos.tapug@pec.snam.it

Al Comune di Torino di Sangro
protocollo@comunetorinodisangro.legalmail.it

Al Gruppo Carabinieri Forestale - Chieti
fch42567@pec.carabinieri.it

Oggetto: Ditta SNAM Rete Gas S.p.A. Comune di Torino di Sangro. Autorizzazione ai fini del vincolo idrogeologico. Trasmissione Determinazione Dirigenziale DPD026/47 del 21/03/2019.

Per quanto di competenza, opportuna conoscenza e dotazione agli atti si trasmette in allegato la Determinazione Dirigenziale DPD026/47 del 21/03/2019 art. 30 L.R. 3/2014 e s.m.i. "Legge organica in materia di tutela e valorizzazione delle foreste, dei pascoli e del patrimonio arboreo della Regione Abruzzo" – Ditta SNAM Rete Gas S.p.A. – Istanza per il progetto: Variante per inserimento PIDI n. 18.2 sul metanodotto Chieti-San Salvo DN 550 (22") MOP 70 bar e opere connesse – Comune di Torino di Sangro - Autorizzazione.

Al Gruppo Carabinieri Forestale in indirizzo si provvederà a trasmettere gli ulteriori elaborati progettuali su supporto informatico tramite consegna a mano presso la sede di Via Asinio Herio, 75 Chieti.

Distinti saluti.

Il Dirigente del Servizio
Dott. Fausto Fanti
F.to Digitalmente
Carta n.: 7420047200009346
Rilasciata da: Aruba S.p.a.



GIUNTA REGIONALE

DETERMINAZIONE N. DPD026/47 DEL 21/03/2019

DIPARTIMENTO POLITICHE DELLO SVILUPPO RURALE E DELLA PESCA
SERVIZIO TERRITORIALE PER L'AGRICOLTURA ABRUZZO SUD

UFFICIO **INDENNITÀ E PAGAMENTI COMPENSATIVI, FUNGHI E TARTUFI**
VIA ASINIO HERIO N. 75 – 66100 CHIETI

OGGETTO **Ditta SNAM RETE GAS S.P.A. – COMUNE DI TORINO DI SANGRO (CH) - Istanza per il progetto: Variante per inserimento PID1 n. 18.2 sul metanodotto Chieti-San Salvo DN 550 (22") MOP 70 bar e opere connesse – Fgg vari P.IIe varie. Autorizzazione forestale per i movimenti di terra in zona sottoposta a vincolo idrogeologico ai sensi dell'art. 30 L.R. 3/2014 e s.m.e i. – "Legge organica in materia di tutela e valorizzazione delle foreste, dei pascoli e del patrimonio arboreo della regione Abruzzo"**

IL DIRIGENTE DEL SERVIZIO

VISTA la L.R. 4.01.2014 n. 3 "Legge organica in materia di tutela e valorizzazione delle foreste, dei pascoli e del patrimonio arboreo della regione Abruzzo" e s.m. e i.;

VISTO il comma 5 bis dell'art. 30 della L.R. 3/2014 e s.m.i. che definisce la competenza del Servizio scrivente per il rilascio delle autorizzazioni ai fini del vincolo idrogeologico, stabilendo che "l'autorizzazione è rilasciata dal Comune competente per le aree ricadenti in zone omogenee diverse da quelle di cui all'art. 2 lettera E del D.M. 1444/1968 e da quelle boscate così come definite nell'art. 3° della stessa legge;

VISTI: il Regio Decreto legge 30 dicembre 1923, n. 3267, e in particolare l'articolo 1; il Regolamento 16 maggio 1926, n. 1126; la Legge 18 maggio 1989, n. 183 e s.m.i.; il D.L. 180/98 convertito con Legge 267/98 e s.m.i.;

PREMESSO che è stata acquisita agli atti di questo Servizio al Prot. RA/44580/19 del 12/02/2019 la richiesta di autorizzazione ai fini del vincolo idrogeologico inoltrata in prima istanza dalla Ditta Snam Rete Gas S.p.A. nella persona dell'Ing. Marco Mucci in qualità di rappresentante della Società;

ACCERTATO che l'area oggetto dei lavori è sottoposta in parte a vincolo idrogeologico ai sensi della L.R. 3/2014 e s.m.i. art. 30 in quanto, lungo il tracciato, l'opera interferisce con aree vincolate ai sensi del R.D. 3267/23, come di seguito riportato in sintesi: dalla Strada n. 16 (rif. catastale Fg 18 P.IIa 14) alla Strada comunale Uomoli (rif. catastale Fg 19 P.IIa 5) – dalla Strada comunale Moccoli (rif. catastale Fg 17 P.IIa 178) al limite del comune di Torino di Sangro;

RILEVATO che il sito oggetto dell'intervento di cui trattasi ricade, in parte, in zone a pericolosità elevata (zona P2) e interessate da pericolosità da scarpata del Piano Stralcio di Bacino per l'Assetto Idrogeologico (PAI) della Regione Abruzzo di competenza dell'Autorità del Bacini regionali dell'Abruzzo e del Bacino interregionale del Fiume Sangro, e che per l'esecuzione degli interventi in tali aree devono essere rispettati gli obblighi previsti dalla normativa vigente in materia;

ESAMINATA la documentazione allegata all'istanza e pervenuta con successiva integrazione (ultimo protocollo n. RA/89114/19 del 21/03/19), e gli elaborati progettuali a firma del tecnico Ing. Paolo Zannier iscritto all'Ordine degli Ingegneri della provincia di Pesaro-Urbino al n. A1679, e del tecnico Geol. Giulio Stoppa iscritto all'Ordine dei Geologi della regione Marche al n. 786;

CONSIDERATO che negli elaborati progettuali si descrivono la tipologia e la modalità di esecuzione dei lavori per la realizzazione di un nuovo metanodotto denominato "Ricollegamento Allacciamento Torino di Sangro DN100 (4") DP 70 bar", la rimozione del metanodotto "Derivazione Casalbordino-Paglieta-Atessa DN200 (8") MOP 70 bar", e la rimozione del tratto di metanodotto "Allacciamento Torino di Sangro DN100 (4") MOP 70 bar", per un movimento terra complessivo, da eseguirsi in area vincolata, stimato in 13.897 mc, e che le opere in progetto riguardano le categorie di intervento di seguito descritte in sintesi: 1) opere di cantierizzazione con apertura delle piste di lavoro; 2) scavo delle trincee per la posa in opera della nuova condotta o per la rimozione delle condotte esistenti; 3) realizzazione degli attraversamenti con

scavo a trincea aperta o tecnologie trenchless per la nuova condotta e operazioni di smantellamento degli attraversamenti nei tratti in rimozione; 4) ripristino geomorfologico e vegetazionale di tutte le aree interessate dai lavori e dalle opere provvisorie e temporanee, per la restituzione del sito allo stato e alla destinazione originari;

CONSIDERATO l'esito dell'istruttoria effettuata da questo Ufficio in riferimento alla richiesta di cui trattasi, sulla base delle informazioni e dei dati desumibili dalla documentazione alla stessa allegata, degli strumenti informatici, delle cartografie e dei tematismi disponibili;

RITENUTO, per tutto quanto sopra esposto, che ricorrano le condizioni per concedere l'autorizzazione richiesta dalla Ditta in epigrafe, ferma restando l'acquisizione delle altre autorizzazioni previste dalla normativa vigente in materia dell'intervento di cui trattasi e fatti salvi le norme urbanistiche, i piani regolatori, i regolamenti e le disposizioni in materia ambientale di altri Enti, nonché pareri, autorizzazioni e prescrizioni di loro competenza, e gli eventuali diritti di terzi e vincoli di altra natura;

DETERMINA

per i motivi esposti in narrativa, che si intendono qui integralmente riportati:

- A) **di autorizzare, ai soli fini del vincolo idrogeologico istituito ai sensi della L.R. 3/2014 e s.m.i. e per quanto di competenza ai sensi dell'art. 30 comma 5 bis della stessa legge**, la Ditta Snam Rete Gas S.p.A. ad eseguire i movimenti di terra finalizzati alla realizzazione del progetto: Variante per inserimento PID1 n. 18.2 sul metanodotto Chieti-San Salvo DN 550 (22") MOP 70 bar e opere connesse da eseguirsi nel comune di Torino di Sangro (Fgg vari P.lle varie), in terreni ricadenti in zona sottoposta a vincolo idrogeologico ai sensi della L.R. 3/2014 art. 30;
- B) **di notificare** questo atto, nelle forme di legge, alla Ditta Snam Rete Gas S.p.A. e al Comune di Torino di Sangro;
- C) **di impartire ai committenti le seguenti prescrizioni** ai sensi dell'art. 85 della L.R. 3/2014:
1. i movimenti terra siano ridotti al minimo indispensabile per il raggiungimento delle finalità dei lavori e comunque contenuti nei limiti di progetto, rispettandone scrupolosamente le previsioni. Eventuali modifiche al progetto presentato, che dovessero comportare il mutamento delle condizioni per le quali la presente autorizzazione è stata concessa, dovranno essere oggetto di una nuova richiesta di autorizzazione in variante;
 2. siano adottati tutti gli accorgimenti tecnici ed opere provvisorie più indicati per evitare il verificarsi di smottamenti, scoscendimenti, dilavamenti e/o rotolamento di materiale, provvedendo al consolidamento del terreno nelle aree oggetto dello scavo e/o del riporto;
 3. durante la realizzazione degli interventi di ripristino previsti in progetto, sia garantita la ricostituzione dello strato fertile del terreno;
 4. gli interventi sulla vegetazione esistente siano ridotti al minimo indispensabile; l'eventuale taglio di piante, che dovesse rendersi necessario per l'esecuzione dei lavori in progetto e che fosse compatibile con la normativa vigente, dovrà avvenire nel rispetto delle procedure stabilite e/o previo possesso di tutte le autorizzazioni previste dalla L.R. 3/2014 e dalla L.R. 6/2008 "Disposizioni in materia di tutela delle piante di oliva adulte ai fini della loro classificazione, recupero e cessione. Disciplina concernente l'abbattimento e l'espianto di alberi di olivo";
 5. il materiale di risulta dovrà essere smaltito e/o utilizzato nel rispetto delle norme di settore;
- D) **di inviare** il presente provvedimento al Gruppo Carabinieri Forestale Chieti affinché effettui, in attuazione della vigente Convenzione fra Ministero dell'Agricoltura e Regione Abruzzo, la necessaria sorveglianza sull'andamento dei lavori oggetto della presente autorizzazione.

Per tutto quanto in questa sede non riportato si fa espresso rinvio alle disposizioni contenute nelle Prescrizioni di Massima e Polizia Forestale vigenti nella Provincia di Chieti.

L'Estensore

Dott. Agr. Silvia Obici

F.to Elettronicamente

Il Responsabile dell'Ufficio

Dott. Agr. Gabriele DE LAURENTIIS

F.to Elettronicamente

Il Dirigente del Servizio

Dott. Fausto Fanti

F.to Digitalmente

Carta n.: 7420047200009346

Rilasciata da: Aruba S.p.a.



GIUNTA REGIONALE

DETERMINAZIONE N. DPD026/47 DEL 21/03/2019

DIPARTIMENTO POLITICHE DELLO SVILUPPO RURALE E DELLA PESCA
SERVIZIO TERRITORIALE PER L'AGRICOLTURA ABRUZZO SUD

UFFICIO **INDENNITÀ E PAGAMENTI COMPENSATIVI, FUNGHI E TARTUFI**
VIA ASINIO HERIO N. 75 – 66100 CHIETI

OGGETTO **Ditta SNAM RETE GAS S.P.A. – COMUNE DI TORINO DI SANGRO (CH) - Istanza per il progetto: Variante per inserimento PIDI n. 18.2 sul metanodotto Chieti-San Salvo DN 550 (22") MOP 70 bar e opere connesse – Fgg vari P.IIe varie. Autorizzazione forestale per i movimenti di terra in zona sottoposta a vincolo idrogeologico ai sensi dell'art. 30 L.R. 3/2014 e s.m.e i. – "Legge organica in materia di tutela e valorizzazione delle foreste, dei pascoli e del patrimonio arboreo della regione Abruzzo"**

IL DIRIGENTE DEL SERVIZIO

VISTA la L.R. 4.01.2014 n. 3 "Legge organica in materia di tutela e valorizzazione delle foreste, dei pascoli e del patrimonio arboreo della regione Abruzzo" e s.m. e i.;

VISTO il comma 5 bis dell'art. 30 della L.R. 3/2014 e s.m.i. che definisce la competenza del Servizio scrivente per il rilascio delle autorizzazioni ai fini del vincolo idrogeologico, stabilendo che "l'autorizzazione è rilasciata dal Comune competente per le aree ricadenti in zone omogenee diverse da quelle di cui all'art. 2 lettera E del D.M. 1444/1968 e da quelle boscate così come definite nell'art. 3° della stessa legge;

VISTI: il Regio Decreto legge 30 dicembre 1923, n. 3267, e in particolare l'articolo 1; il Regolamento 16 maggio 1926, n. 1126; la Legge 18 maggio 1989, n. 183 e s.m.i.; il D.L. 180/98 convertito con Legge 267/98 e s.m.i.;

PREMESSO che è stata acquisita agli atti di questo Servizio al Prot. RA/44580/19 del 12/02/2019 la richiesta di autorizzazione ai fini del vincolo idrogeologico inoltrata in prima istanza dalla Ditta Snam Rete Gas S.p.A. nella persona dell'Ing. Marco Mucci in qualità di rappresentante della Società;

ACCERTATO che l'area oggetto dei lavori è sottoposta in parte a vincolo idrogeologico ai sensi della L.R. 3/2014 e s.m.i. art. 30 in quanto, lungo il tracciato, l'opera interferisce con aree vincolate ai sensi del R.D. 3267/23, come di seguito riportato in sintesi; dalla Strada n. 16 (rif. catastale Fg 18 P.IIa 14) alla Strada comunale Uomoli (rif. catastale Fg 19 P.IIa 5) – dalla Strada comunale Moccoli (rif. catastale Fg 17 P.IIa 178) al limite del comune di Torino di Sangro;

RILEVATO che il sito oggetto dell'intervento di cui trattasi ricade, in parte, in zone a pericolosità elevata (zona P2) e interessate da pericolosità da scarpata del Piano Stralcio di Bacino per l'Assetto Idrogeologico (PAI) della Regione Abruzzo di competenza dell'Autorità dei Bacini regionali dell'Abruzzo e del Bacino interregionale del Fiume Sangro, e che per l'esecuzione degli interventi in tali aree devono essere rispettati gli obblighi previsti dalla normativa vigente in materia;

ESAMINATA la documentazione allegata all'istanza e pervenuta con successiva integrazione (ultimo protocollo n. RA/89114/19 del 21/03/19), e gli elaborati progettuali a firma del tecnico Ing. Paolo Zannier iscritto all'Ordine degli Ingegneri della provincia di Pesaro-Urbino al n. A1679, e del tecnico Geol. Giulio Stoppa iscritto all'Ordine dei Geologi della regione Marche al n. 786;

CONSIDERATO che negli elaborati progettuali si descrivono la tipologia e la modalità di esecuzione dei lavori per la realizzazione di un nuovo metanodotto denominato "Ricollegamento Allacciamento Torino di Sangro DN100 (4") DP 70 bar", la rimozione del metanodotto "Derivazione Casalbordino-Paglieta-Atessa DN200 (8") MOP 70 bar", e la rimozione del tratto di metanodotto "Allacciamento Torino di Sangro DN100 (4") MOP 70 bar", per un movimento terra complessivo, da eseguirsi in area vincolata, stimato in 13.897 mc, e che le opere in progetto riguardano le categorie di intervento di seguito descritte in sintesi: 1) opere di cantierizzazione con apertura delle piste di lavoro; 2) scavo delle trincee per la posa in opera della nuova condotta o per la rimozione delle condotte esistenti; 3) realizzazione degli attraversamenti con

scavo a trincea aperta o tecnologie trenchless per la nuova condotta e operazioni di smantellamento degli attraversamenti nei tratti in rimozione; 4) ripristino geomorfologico e vegetazionale di tutte le aree interessate dai lavori e dalle opere provvisorie e temporanee, per la restituzione del sito allo stato e alla destinazione originari;

CONSIDERATO l'esito dell'istruttoria effettuata da questo Ufficio in riferimento alla richiesta di cui trattasi, sulla base delle informazioni e dei dati desumibili dalla documentazione alla stessa allegata, degli strumenti informatici, delle cartografie e dei tematismi disponibili;

RITENUTO, per tutto quanto sopra esposto, che ricorrano le condizioni per concedere l'autorizzazione richiesta dalla Ditta in epigrafe, ferma restando l'acquisizione delle altre autorizzazioni previste dalla normativa vigente in materia dell'intervento di cui trattasi e fatti salvi le norme urbanistiche, i piani regolatori, i regolamenti e le disposizioni in materia ambientale di altri Enti, nonché pareri, autorizzazioni e prescrizioni di loro competenza, e gli eventuali diritti di terzi e vincoli di altra natura;

DETERMINA

per i motivi esposti in narrativa, che si intendono qui integralmente riportati:

- A) di autorizzare, ai soli fini del vincolo idrogeologico istituito ai sensi della L.R. 3/2014 e s.m.i. e per quanto di competenza ai sensi dell'art. 30 comma 5 bis della stessa legge, la Ditta Snam Rete Gas S.p.A. ad eseguire i movimenti di terra finalizzati alla realizzazione del progetto: Variante per inserimento PID1 n. 18.2 sul metanodotto Chieti-San Salvo DN 550 (22") MOP 70 bar e opere connesse da eseguirsi nel comune di Sangro (Fgg vari P.Ie varie), in terreni ricadenti in zona sottoposta a vincolo idrogeologico ai sensi della L.R. 3/2014 art. 30;
- B) di notificare questo atto, nelle forme di legge, alla Ditta Snam Rete Gas S.p.A. e al Comune di Sangro;
- C) di impartire ai committenti le seguenti prescrizioni ai sensi dell'art. 85 della L.R. 3/2014:
1. i movimenti terra siano ridotti al minimo indispensabile per il raggiungimento delle finalità dei lavori e comunque contenuti nei limiti di progetto, rispettandone scrupolosamente le previsioni. Eventuali modifiche al progetto presentato, che dovessero comportare il mutamento delle condizioni per le quali la presente autorizzazione è stata concessa, dovranno essere oggetto di una nuova richiesta di autorizzazione in variante;
 2. siano adottati tutti gli accorgimenti tecnici ed opere provvisorie più indicati per evitare il verificarsi di smottamenti, scoscendimenti, dilavamenti e/o rotolamento di materiale, provvedendo al consolidamento del terreno nelle aree oggetto dello scavo e/o del riporto;
 3. durante la realizzazione degli interventi di ripristino previsti in progetto, sia garantita la ricostituzione dello strato fertile del terreno;
 4. gli interventi sulla vegetazione esistente siano ridotti al minimo indispensabile; l'eventuale taglio di piante, che dovesse rendersi necessario per l'esecuzione dei lavori in progetto e che fosse compatibile con la normativa vigente, dovrà avvenire nel rispetto delle procedure stabilite e/o previo possesso di tutte le autorizzazioni previste dalla L.R. 3/2014 e dalla L.R. 6/2008 "Disposizioni in materia di tutela delle piante di olivo adulte ai fini della loro classificazione, recupero e cessione. Disciplina concernente l'abbattimento e l'espianto di alberi di olivo";
 5. il materiale di risulta dovrà essere smaltito e/o utilizzato nel rispetto delle norme di settore;
- D) di inviare il presente provvedimento al Gruppo Carabinieri Forestale Chieti affinché effettui, in attuazione della vigente Convenzione fra Ministero dell'Agricoltura e Regione Abruzzo, la necessaria sorveglianza sull'andamento dei lavori oggetto della presente autorizzazione.

Per tutto quanto in questa sede non riportato si fa espresso rinvio alle disposizioni contenute nelle Prescrizioni di Massima e Polizia Forestale vigenti nella Provincia di Chieti.

L'Estensore

Dott. Agr. Silvia Obici

F.to Elettronicamente

Il Responsabile dell'Ufficio

Dott. Agr. Gabriele DE LAURENTIIS

F.to Elettronicamente

Il Dirigente del Servizio


Dott. Fausto Fantì

F.to Digitalmente

Carta n.: 7420047200009346

Rilasciata da: Aruba S.p.a.

Regione Abruzzo - Contrassegno Elettronico



TIPO CONTRASSEGNO QR Code

IMPRONTA DOC B0F2C54639289ED5B126B6628FC699A94851A46418F324434714A02416BB281C

Firme digitali presenti nel documento originale

Firma in formato p7m: FANTI FAUSTO

Dati contenuti all'interno del Contrassegno Elettronico

Dipartimento DPD DIPARTIMENTO POLITICHE DELLO SVILUPPO RURALE E DELLA PESCA

Nr. determina 47

Data determina 21/03/2019

Credenziali di Accesso per la Verifica del Contrassegno Elettronico


URL <http://app.regione.abruzzo.it/PortaleGlifo>

IDENTIFICATIVO RA3Z1C0-13437

PASSWORD x9b2C

DATA SCADENZA 24-03-2020

Scansiona il codice a lato per verificare il documento



GIUNTA REGIONALE D'ABRUZZO

DIPARTIMENTO POLITICHE DELLO SVILUPPO RURALE E DELLA PESCA
SERVIZIO TERRITORIALE per l'AGRICOLTURA ABRUZZO SUD DPD026
Ufficio Indennità e Pagamenti Compensativi Funghi e Tartufi
Via A. Herio, 75 - 66100 Chieti - ☎ 0871/345432 - 345436 - pec: dpd026@pec.regione.abruzzo.it



REGIONE
ABRUZZO
S.T.A. sede
Chieti

Alla Ditta SNAM Rete Gas S.p.A.
ingcos.tapug@pec.snam.it

Al Comune di Torino di Sangro
protocollo@comunetorinodisangro.legalmail.it

Al Gruppo Carabinieri Forestale - Chieti
fch42567@pec.carabinieri.it

Oggetto: Ditta SNAM Rete Gas S.p.A. Comune di Torino di Sangro. Autorizzazione ai fini del vincolo idrogeologico. Trasmissione Determinazione Dirigenziale DPD026/47 del 21/03/2019.

Per quanto di competenza, opportuna conoscenza e dotazione agli atti si trasmette in allegato la Determinazione Dirigenziale DPD026/47 del 21/03/2019 art. 30 L.R. 3/2014 e s.m.i. "Legge organica in materia di tutela e valorizzazione delle foreste, dei pascoli e del patrimonio arboreo della Regione Abruzzo" – Ditta SNAM Rete Gas S.p.A. – Istanza per il progetto: Variante per inserimento PIDI n. 18.2 sul metanodotto Chieti-San Salvo DN 550 (22") MOP 70 bar e opere connesse – Comune di Torino di Sangro - Autorizzazione.

Al Gruppo Carabinieri Forestale in indirizzo si provvederà a trasmettere gli ulteriori elaborati progettuali su supporto informatico tramite consegna a mano presso la sede di Via Asinio Herio, 75 Chieti.


Distinti saluti.

Il Dirigente del Servizio
Dott. Fausto Fanti
F.to Digitalmente
Carta n.: 7420047200009346
Rilasciata da: Aruba S.p.a.

OBI

I

Regione Abruzzo - Contrassegno Elettronico



TIPO CONTRASSEGNO QR Code

IMPRONTA DOC 81CDA8E8AE13DE468B8D8B77EC9FFCE3355B1AAF91222DD5A007A4CB20B5C0FF

Firme digitali presenti nel documento originale

Firma in formato p7m: FANTI FAUSTO

Dati contenuti all'interno del Contrassegno Elettronico

TIPO DOCUMENTO Posta in partenza
Numero protocollo 91797/19
Data protocollo 25/03/2019

Credenziali di Accesso per la Verifica del Contrassegno Elettronico

URL <http://app.regione.abruzzo.it/PortaleGlifo>

IDENTIFICATIVO RAQWCWT-13438

PASSWORD yGMu5

DATA SCADENZA 24-03-2020

Scansiona il codice a lato per verificare il documento

