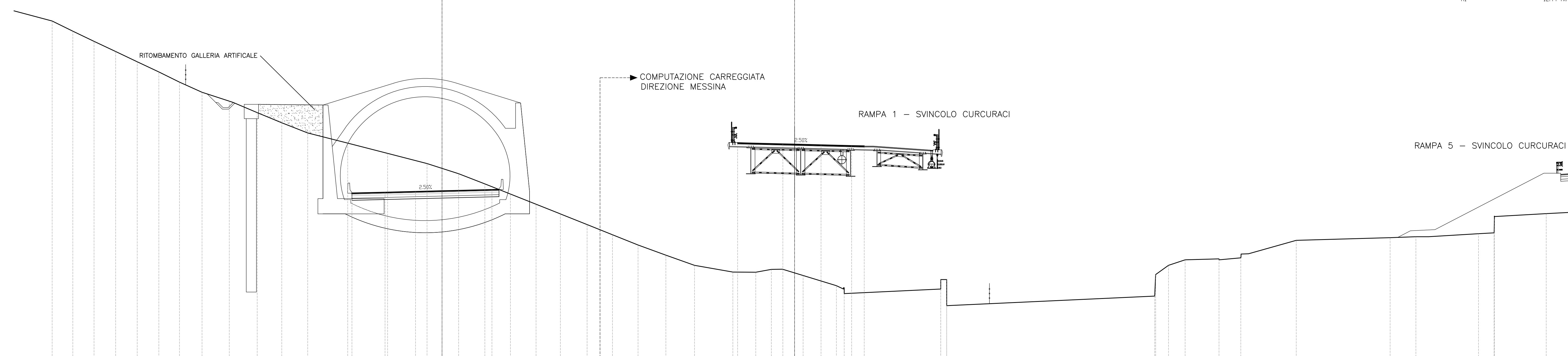


NOTE GENERALI

SEZIONE N° R-236B
PROGRESSIVA: 5922.47

SEZIONE N° M-236B
PROGRESSIVA: 5998.66

USURA 12.44 HI.
BENSER 12.44 HI.
HI 12.44 HI.

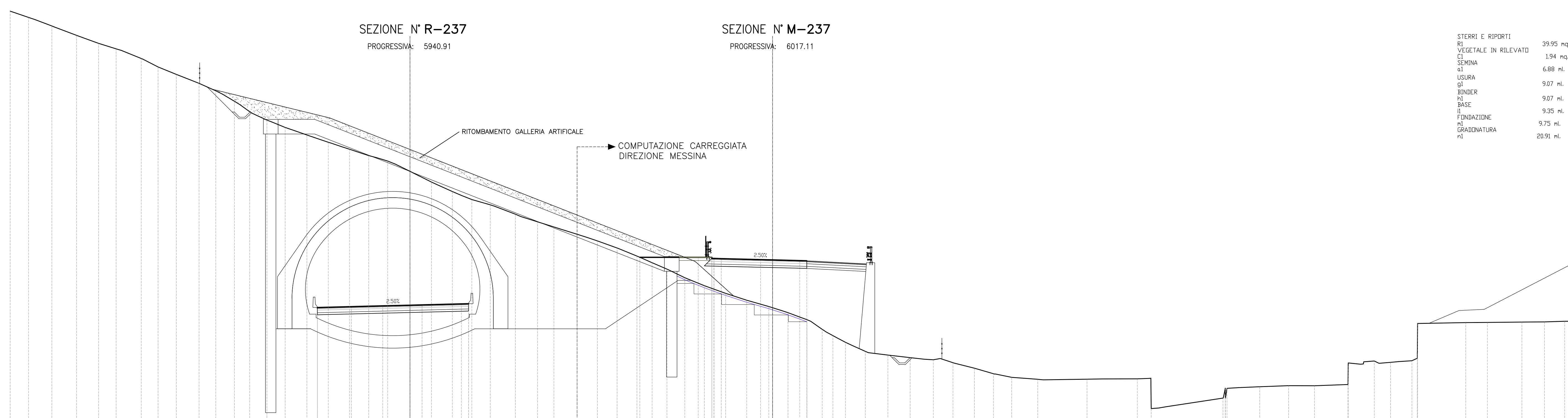


QUOTE PROGETTO																																											
DISTANZE PARZIALI PROGETTO																																											
DISTANZE PROGRESSIVE PROGETTO																																											
QUOTE TERRENO																																											
DISTANZE PARZIALI TERRENO	1.75	2.05	2.08	2.12	2.15	2.12	2.70	3.22	2.89	3.74	2.47	2.55	3.93	3.33	3.87	3.15	2.98	2.33	2.91	3.29	2.83	2.43	2.31	2.74	2.81	3.27	2.25	1.58	3.12	3.26	8.48	20.42	2.71	2.41	3.33	2.74	5.45	9.21	2.52	6.75	1.16	3.15	2.77

SEZIONE N° R-237
PROGRESSIVA: 5940.91

SEZIONE N° M-237
PROGRESSIVA: 6017.11

STERRI E RIPORTI 29.95 mq
VEGETALE IN RILEVATO 1.94 mq
MESSINA 6.88 HI.
USURA 9.07 HI.
BENSER 9.07 HI.
BASE 9.35 HI.
FONDAZIONE 9.75 HI.
GRADINATURA 20.91 HI.

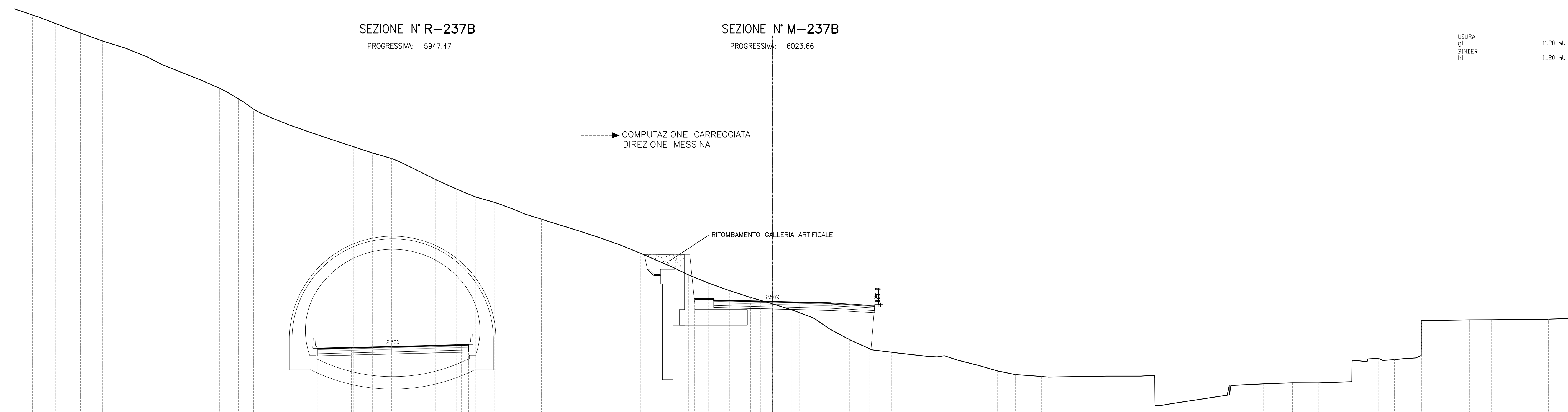


QUOTE PROGETTO																																																																			
DISTANZE PARZIALI PROGETTO																																																																			
DISTANZE PROGRESSIVE PROGETTO																																																																			
QUOTE TERRENO																																																																			
DISTANZE PARZIALI TERRENO	1.75	2.22	2.26	2.15	1.69	2.40	1.01	1.75	2.12	1.25	1.75	1.44	1.63	1.75	2.26	2.05	2.03	1.82	1.83	2.12	2.05	1.98	1.87	1.75	2.42	2.12	1.99	2.21	1.94	3.88	1.90	1.40	1.45	1.05	3.88	2.52	2.11	1.83	1.82	1.40	1.10	1.88	3.16	2.12	2.21	1.86	2.24	1.82	1.74	2.49	4.71	4.80	1.33	6.84	3.12	2.74	3.47	3.20	2.48	1.56	2.12	1.40	4.40	3.27	3.30	3.10	1.92

SEZIONE N° R-237B
PROGRESSIVA: 5947.47


SEZIONE N° M-237B
PROGRESSIVA: 6023.66

USURA 11.20 HI.
BENSER 11.20 HI.
HI 11.20 HI.

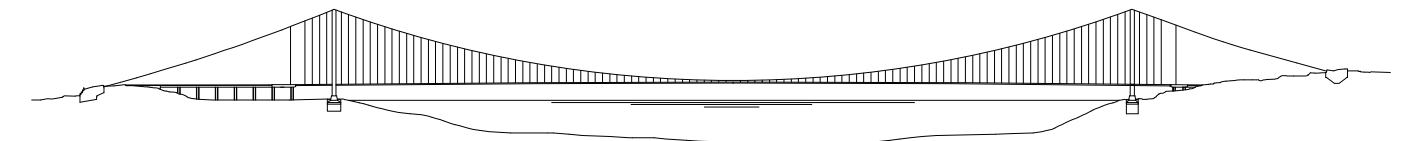


QUOTE PROGETTO																																																																			
DISTANZE PARZIALI PROGETTO																																																																			
DISTANZE PROGRESSIVE PROGETTO																																																																			
QUOTE TERRENO																																																																			
DISTANZE PARZIALI TERRENO	1.75	2.22	2.26	2.12	1.69	2.42	1.00	1.75	2.12	1.25	1.75	1.44	1.63	1.75	2.26	2.05	2.03	1.82	1.83	2.12	2.05	1.98	1.87	1.78	2.40	2.12	2.02	2.20	1.94	3.88	1.90	1.40	1.40	1.20	1.82	2.52	2.11	1.82	1.82	1.40	1.10	1.80	3.12	2.12	2.25	1.98	2.05	1.81	1.75	2.48	4.71	4.81	1.32	6.84	3.12	2.75	3.47	3.20	2.48	1.56	2.12	1.40	4.50	3.25	3.30	3.10	1.92

Stretto di Messina
Concessionaria per la progettazione, realizzazione e gestione del collegamento stabile tra lo Stretto e il Cardine
 Organismo di Diritto Pubblico
 (Legge n° 1158 del 17 dicembre 1971, modificata dal D.Lgs. n° 114 del 24 aprile 2001)



PONTE SULLO STRETTO DI MESSINA
PROGETTO DEFINITIVO



EUROLINK S.C.p.A.
 IMPREGILO S.p.A. (Mandatataria)
 SOCIETA' ITALIANA PER CONDOTTE D'ACQUA S.p.A. (Mandatante)
 COOPERATIVA MURATORI E CEMENTISTI - C.M.C. di Ravenna Soc. Coop. a.r.l. (Mandatante)
 SACVIR S.A.U. (Mandatante)
 ISHIKAWAJIMA - HARIMA HEAVY INDUSTRIES CO. Ltd. (Mandatante)
 A.C.I. S.C.P.A. - CONSORZIO STABILE (Mandatante)

IL PROGETTISTA Dott. Ing. F. Colli Ordine Ingegneri Milano n° 20355 SINA Dott. Ing. E. Paggi Ordine Ingegneri Milano n° 15408	IL CONTRAENTE GENERALE Project Manager (Ing. P.P. Marchesini)	STRETTO DI MESSINA Direzione Generale e RUP Validazione (Ing. G. Fimmemmi)	STRETTO DI MESSINA Amministratore Delegato (Dott. P. Ciucci)
--	--	--	---

COLLEGAMENTI SICILIA **SS0116_F0**
 INFRASTRUTTURE STRADALI OPERE CIVILI
 ELEMENTI DI CARATTERE GENERALE
 GENERALE
 ASSE AUTOSTRADALE - SEZIONI TRASVERSALI DA SEZ. M236B/R236B A SEZ. M237B/R237B

C	G	O	7	0	0	P	W	9	D	S	C	O	G	O	G	O	O	O	O	O	4	8	F	O	I	2	0
REV.	DATA	DESCRIZIONE	REDATTO	VERIFICATO	APPROVATO																						
FO	20/06/2011	EMMISSIONE FINALE	PRO. ITER S.r.l.	F. BERTONI	F. COLLIA																						