SEZIONE N° R–288B

PROGRESSIVA: 7165.82

USURA 12.30 ml.
gl BINDER 12.30 ml.
h1

SEZIONE N° M–288B

PROGRESSIVA: 7226.36

USURA 11.21 ml.
gl BINDER 11.21 ml.
h1

COMPUTAZIONE CARREGGIATA DIREZIONE REGGIO CALABRIA ◄---► COMPUTAZIONE CARREGGIATA DIREZIONE MESSINA

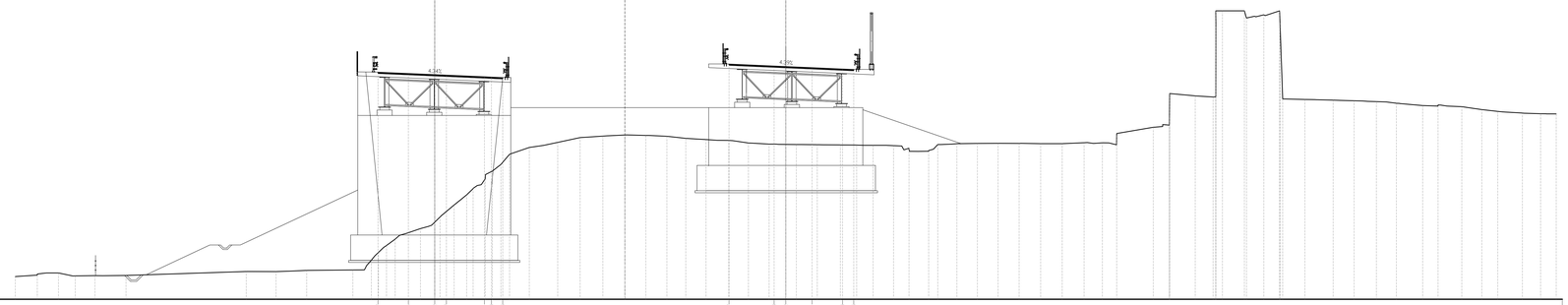

75.00

QUOTE PROGETTO	
DISTANZE PARZIALI PROGETTO	3.00 2.40 1.10 3.75 0.12 4.45 1.10 2.40 3.00 0.11
DISTANZE PROGRESSIVE PROGETTO	
QUOTE TERRENO	
DISTANZE PARZIALI TERRENO	2.17 2.08 1.60 1.05 3.07 11.86 2.04 3.02 4.55 1.83 0.10 0.10 0.10 0.10 2.50 1.01 1.53 1.53 0.10 0.10 0.10 0.10 1.04 1.80 1.22 2.24 2.16 2.08 2.07 1.83 2.00 2.24 1.83 2.05 2.48 2.07 2.07 1.82 1.82 2.01 1.52 1.35 0.10 0.10 1.80 2.03 2.04 2.01 2.12 2.15 2.14 1.85 1.41 1.65 0.10 0.10 0.10 0.10 0.10 0.10 1.80 1.11 1.12 0.10 0.10 0.10 0.10 2.17 2.07 2.20 1.58 1.59 1.61 2.35 1.30 1.08 2.42 1.80 1.54

SEZIONE N° R–289

PROGRESSIVA: 7182.00

USURA 12.32 ml.
gl BINDER 12.32 ml.
h1

SEZIONE N° M–289

PROGRESSIVA: 7242.11

USURA 11.21 ml.
gl BINDER 11.21 ml.
h1

COMPUTAZIONE CARREGGIATA DIREZIONE REGGIO CALABRIA ◄---► COMPUTAZIONE CARREGGIATA DIREZIONE MESSINA

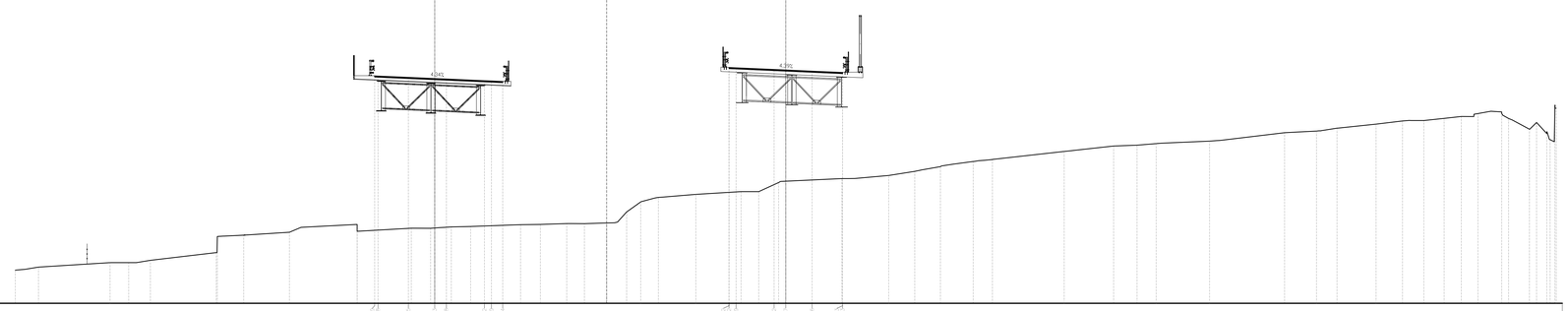

75.00

QUOTE PROGETTO	
DISTANZE PARZIALI PROGETTO	3.00 2.40 1.10 3.75 0.12 3.75 1.10 2.40 3.00
DISTANZE PROGRESSIVE PROGETTO	
QUOTE TERRENO	
DISTANZE PARZIALI TERRENO	2.26 7.06 1.84 2.14 6.50 2.61 4.50 6.69 5.34 1.90 2.05 1.90 4.93 1.96 2.59 1.74 2.20 1.97 1.30 1.14 3.49 4.47 1.74 1.97 6.23 4.62 2.57 2.54 3.23 1.90 7.08 4.87 2.31 1.93 5.24 7.40 3.16 2.02 3.80 2.61 2.11 2.00 1.83 1.84 0.34 0.10 0.10 0.10 0.10

SEZIONE N° R–290

PROGRESSIVA: 7207.44

USURA 12.32 ml.
gl BINDER 12.32 ml.
h1

SEZIONE N° M–290

PROGRESSIVA: 7267.11

USURA 11.21 ml.
gl BINDER 11.21 ml.
h1

COMPUTAZIONE CARREGGIATA DIREZIONE REGGIO CALABRIA ◄---► COMPUTAZIONE CARREGGIATA DIREZIONE MESSINA

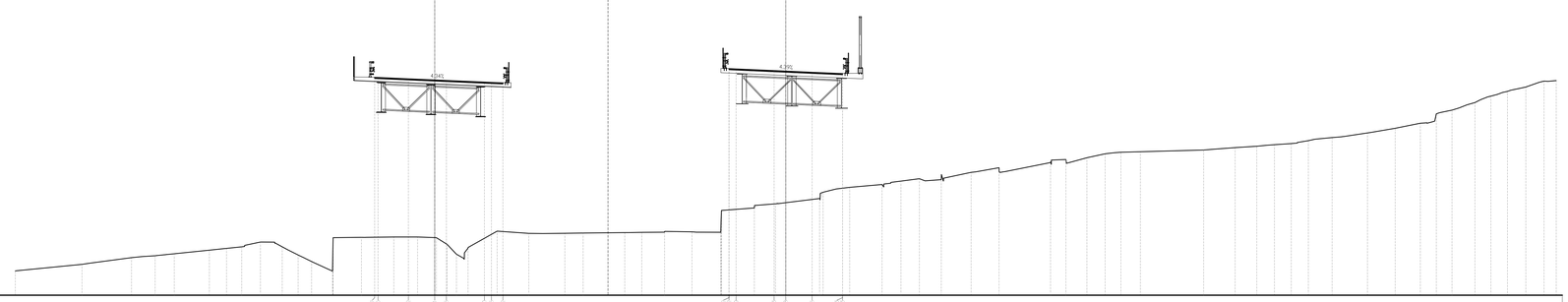

76.00

QUOTE PROGETTO	
DISTANZE PARZIALI PROGETTO	3.00 2.40 1.10 3.75 0.12 3.75 1.10 2.40 3.00
DISTANZE PROGRESSIVE PROGETTO	
QUOTE TERRENO	
DISTANZE PARZIALI TERRENO	6.57 4.89 2.33 1.88 3.47 1.69 1.50 1.84 2.16 1.50 1.33 2.01 0.10 2.79 3.19 2.35 1.85 1.06 0.10 1.15 2.87 3.12 3.56 3.56 1.80 4.11 1.41 2.26 2.69 2.40 0.10 3.24 3.24 2.05 4.35 2.63 3.19 1.86 1.83 2.15 2.35 2.75 5.08 1.51 2.08 1.79 1.58 1.50 6.24 1.11 2.13 1.75 1.40 1.69 2.34 3.50 2.73 2.49 1.37 1.55 2.29 1.58 1.43 1.41 1.40 1.30

NOTE GENERALI

Stretto di Messina

Concessionaria per la progettazione, realizzazione e gestione del collegamento stabile tra la Sicilia e il Continente
Organismo di Diritto pubblico
(Legge n° 1158 del 17 dicembre 1971, modificata dal D.Lgs. n° 114 del 24 aprile 2003)

EurolinK

PONTE SULLO STRETTO DI MESSINA

PROGETTO DEFINITIVO

EUROLINK S.C.p.A.
IMPREGILO S.p.A. (Mandataria)
SOCIETA' ITALIANA PER CONDOTTE D'ACQUA S.p.A. (Mandante)
COOPERATIVA MURATORI E CEMENTISTI - C.M.C. di Ravenna Soc. Coop. a.r.l. (Mandante)
SACYR S.A.U. (Mandante)
ISHIKAWAJIMA - HARIMA HEAVY INDUSTRIES CO. Ltd. (Mandante)
A.C.I. S.C.P.A. - CONSORZIO STABILE (Mandante)

IL PROGETTISTA	IL CONTRAENTE GENERALE	STRETTO DI MESSINA	STRETTO DI MESSINA
SINA Dott. Ing. F. Collo Ordine Ingegneri Milano n° 20355 Dott. Ing. E. Pagoni Ordine Ingegneri Milano n° 15408	Project Manager (Ing. P.P. Marcheselli)	Direttore Generale e RUP Validazione (Ing. G. Fiammenghi)	Amministratore Delegato (Dott. P. Ciucci)

COLLEGAMENTI SICILIA

SS0122_F0

INFRASTRUTTURE STRADALI OPERE CIVILI
ELEMENTI DI CARATTERE GENERALE
GENERALE
ASSE AUTOSTRADALE – SEZIONI TRASVERSALI DA SEZ. M288B/R288B A SEZ. M290/R290

CODICE: C G 0 7 0 0 P W 9 D S S C 0 0 G 0 0 0 0 0 0 0 0 5 4 F0
SCALA: 1 : 200

REV.	DATA	DESCRIZIONE	REDATTO	VERIFICATO	APPROVATO
F0	20/06/2011	EMISSIONE FINALE	PRO ITER S.r.l.	F. BERTONI	F. COLLA

NOME DEL FILE: SS0122_F0.dwg