

Il presente disegno è di proprietà aziendale - La Società tutelera i propri diritti a termine di legge.



COROGRAFIA Scala 1:200.000



0	18/10/19	EMISSIONE	ROCCA	URBINELLI	LUMINARI		
INDICE	DATA	REVISIONI			ELABORATO	VERIFICATO	APPROVATO
Proprietario		Progettista				Dis. PG-OM-001	
						Fg. 1 di 4	
Metanodotto:		All. A2A Energiefuture di S. Filippo del Mela (ME) DN 500 (20") - DP 75 bar				Comm. NR/19388	
						INDICE	0
						Scala 1:10000	
		OPERE DI MITIGAZIONE E RIPRISTINO				Sostituisce il .....	
						Sostituito dal .....	



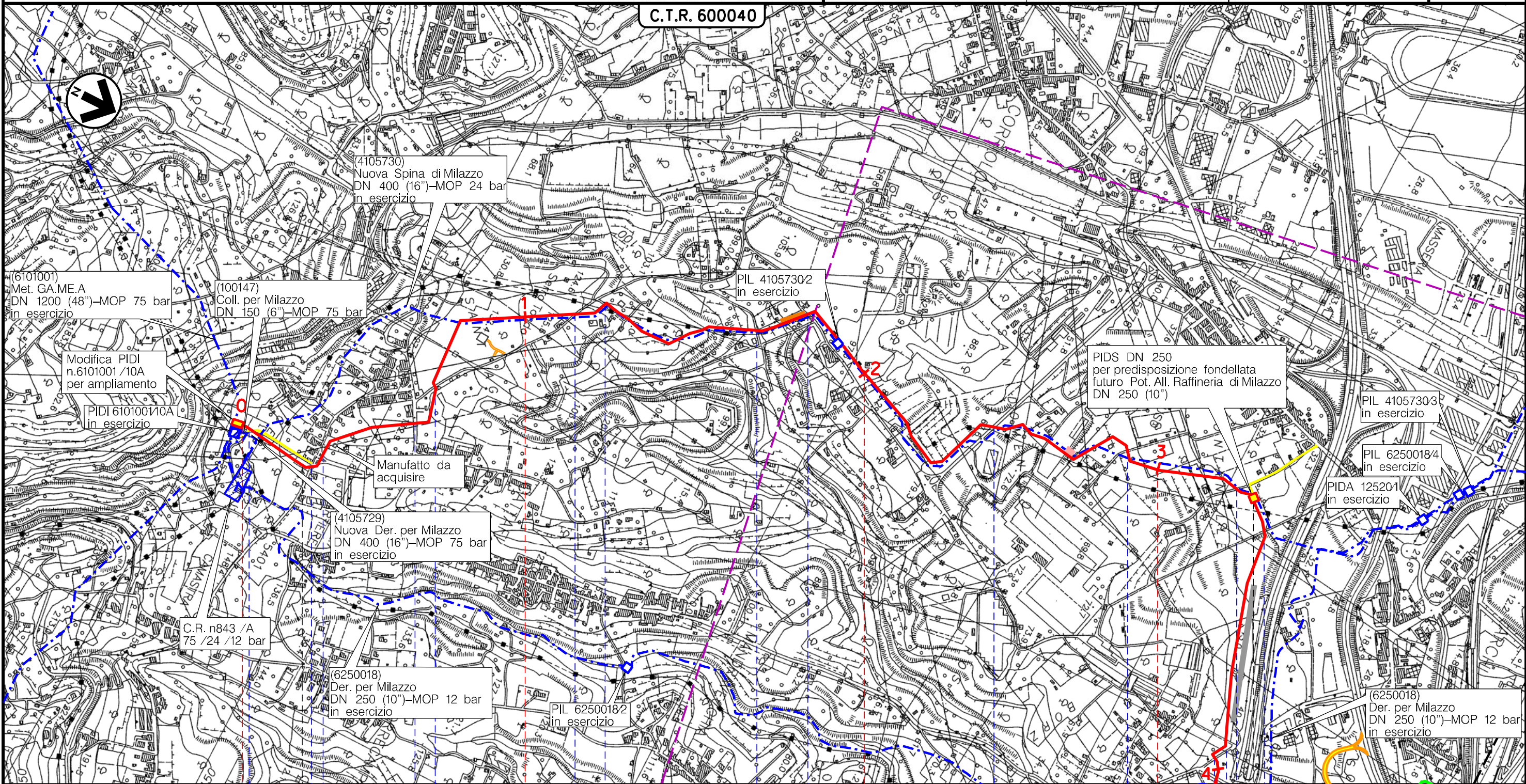
Metanodotto:

All. A2A Energiefuture di S. Filippo del Mela (ME)  
DN 500 (20") – DP 75 bar

0	18/10/19	EMISSIONE	ROCCA	URBINELLI	LUMINARI	Foglio
INDICE	DATA	REVISIONI	ELABORATO	VERIFICATO	APPROVATO	2
Proprietario	Progettista		Dis. PG-OM-001			di 4
snam		COMIS		Comm. NR/19388	Scala 1:10000	

OPERE DI MITIGAZIONE E RIPRISTINO

C.T.R. 600040



0 PACE DEL MELA

1 2 3 4 SAN FILIPPO DEL MELA

MESSINA

- Str. sterrata
- Str. comunale
- Str. comunale
- Str. comunale
- Str. sterrata
- Str. comunale
- Str. comunale extraurbana Via Rosa Isolera
- Str. asfaltata interpodereale
- Str. comunale
- Str. comunale
- Str. interpodereale
- Str. sterrata

Il presente disegno è di proprietà aziendale - La Società tutelerà i propri diritti a termine di legge.

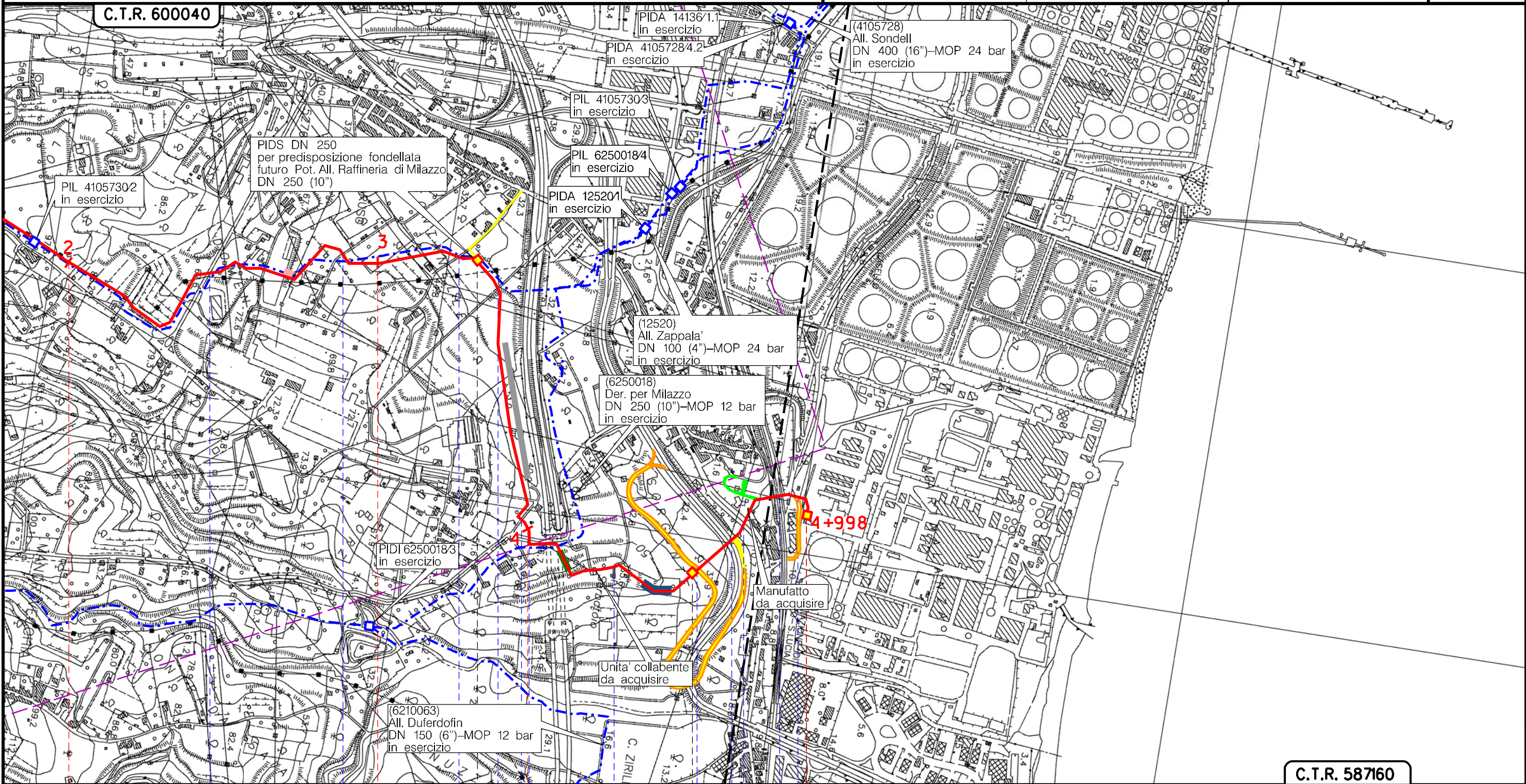


Metanodotto:

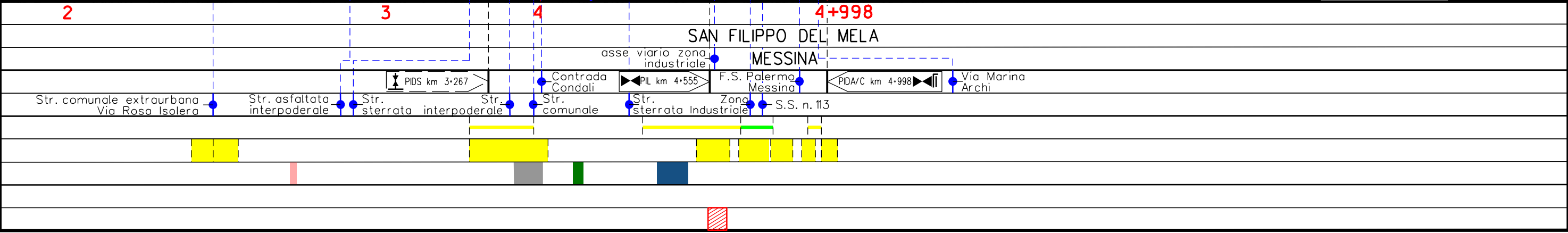
All. A2A Energiefuture di S. Filippo del Mela (ME)  
DN 500 (20") – DP 75 bar

0	18/10/19	EMISSIONE	ROCCA	URBINELLI	LUMINARI	Foglio	
INDICE	DATA	R E V I S I O N I			ELABORATO	VERIFICATO	APPROVATO
Proprietario		Progettista		Dis. PG-OM-001		Foglio	
snam		COMIS		Comm. NR/19388		di 4	
						Scala	
						1:10000	

OPERE DI MITIGAZIONE E RIPRISTINO










Il presente disegno è di proprietà aziendale - La Società tutelerà i propri diritti a termine di legge.














LEGENDA

SIMBOLOGIA CARTOGRAFICA






- |   |   |   |   |
|---|---|---|---|
|  | Metanodotto in progetto                           |   | Altre condotte di terzi                                   |
|  | Metanodotti in esercizio                          |   | Altri metanodotti in progetto                             |
|  | Metanodotti da porre fuori esercizio e recuperare |   | Gallerie, Tunnel, Mini-Microtunnel, Raise Boring e T.O.C. |
|  | Alternativa di tracciato                          |   | Impianti di linea in progetto                             |
|  | Aree impianti stacco-terminale in progetto        |   | Impianti di linea su rete in esercizio                    |
|  | Aree impianti stacco-terminale esistenti          |   | Impianti di linea da porre fuori esercizio e recuperare   |
|  | Piazzola di stoccaggio tubazioni                  |   | Depositi temporanei                                       |
|  | Strada di accesso all'impianto                    |   | Strade di accesso provvisorio                             |
|  | Adeguamento strade esistenti                      |   | Limite sovrapposizione fogli                              |
|   |   |   | Integrazioni planimetriche di progetto                    |
|   |   |  | Integrazioni planimetriche esistenti                      |

SIMBOLOGIA MECCANICA

-  Punto di intercettazione di linea (P.I.L.)
-  Punto di intercettazione di derivazione importante (P.I.D.I.)
-  Punto di intercettazione di derivazione semplice con stacco da P.I.L. (P.I.D.S.)
-  Punto di intercettazione e derivazione semplice con stacco da Linea (P.I.D.S.)
-  Punto di intercettazione con discaggio di allacciamento (P.I.D.A.)
-  Punto predisposto per il discaggio di allacciamento (P.P.D.A.)
-  Punto di sezionamento elettrico terminale (P.S.E.T.)
-  Stazione predisposta per lancio e ricevimento PIG
-  Impianto di riduzione/regolazione della pressione

SIMBOLOGIA TEMATICA

Interventi di ripristino morfologico-idraulico

-  Palizzate
-  Gabbione
-  Paratia di pali
-  Muri cellulari in legname e/o opere in pietrame di ripristino morfologico
-  Fascinate

Interventi di ripristino vegetazionale

-  Mascheramento impianti

Il presente disegno è di proprietà aziendale - La Società tutela i propri diritti a termine di legge.

Progressiva chilometrica	N.	
Comuni		
Province		
Impianti	TIPO - N. - PROGR. km	
Attraversamenti	TIPOLOGIA ATTRAVERSATA (SS n. **, corso d'acqua, ferrovia, ecc.)	
Strade - Piste - Piazzole tubazioni	ACCESSO IMPIANTI	ADEGUAMENTI STRADE
Fascia di lavoro	ALLARGATA	
Interventi di ripristino morfologico-idraulico	STRADE PROVVISORIE	DEPOSITI TEMPORANEI
Interventi di ripristino vegetazionale		