




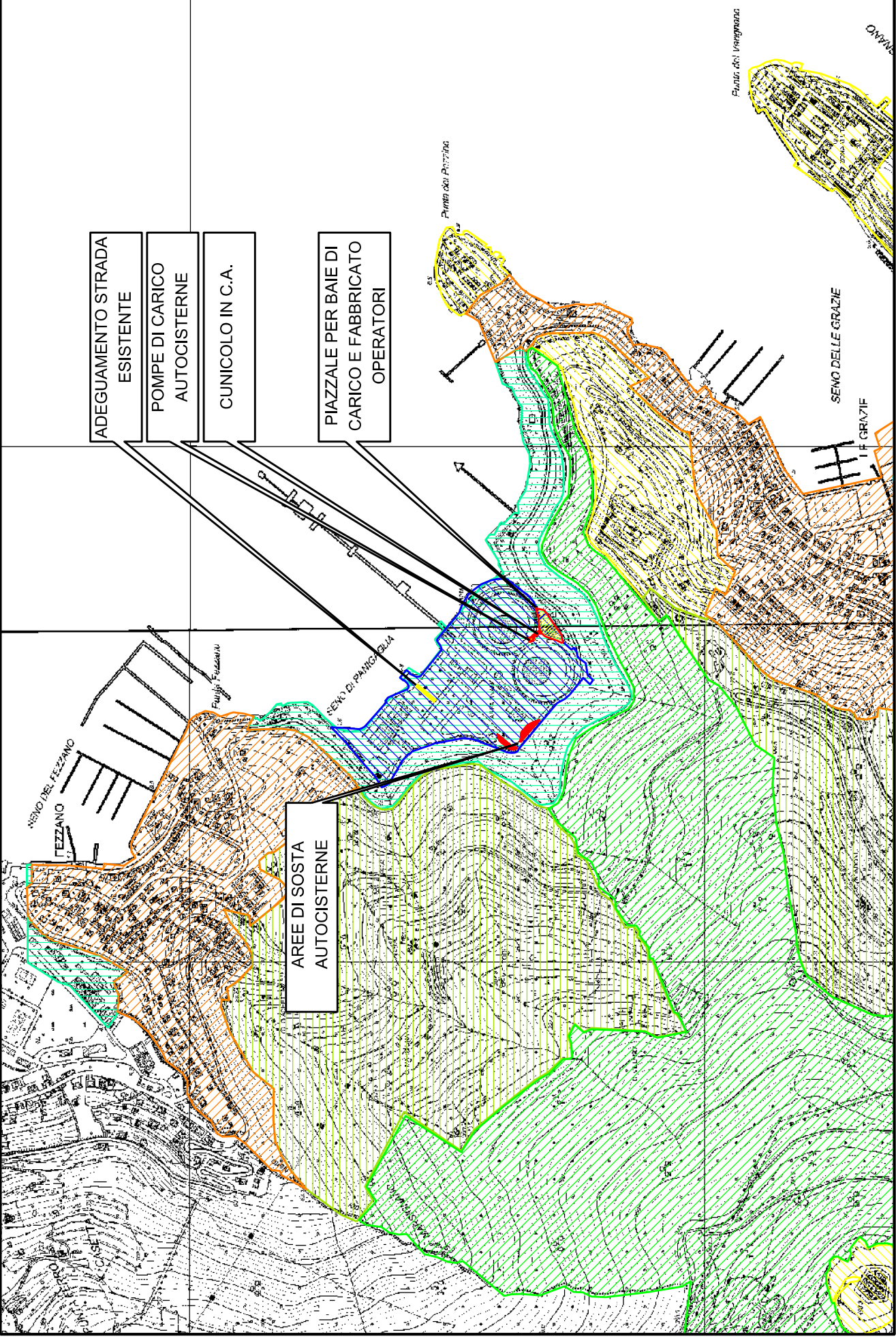



PIANO URBANISTICO COMUNALE DI PORTOVENERE

-  AMBITI DI CONSERVAZIONE
-  PRESIDIO AMBIENTALE
-  TERRITORIO NON INSEDIABILE
-  DISTRETTI DI TRASFORMAZIONE
-  AREE RESIDENZIALI








- ADEGUAMENTO STRADA ESISTENTE
- POMPE DI CARICO AUTOCISTERNE
- CUNICOLO IN C.A.
- PIAZZALE PER BAIE DI CARICO E FABBRICATO OPERATORI


AREE DI SOSTA AUTOCISTERNE




SIMBOLOGIA CARTOGRAFICA

-  Piazzale baie di carico
-  Terminale di Panigaglia esistente
-  Aree di sosta autocisterne
-  Adeguamento strada
-  Pompe di carico

C1	24-10-2019	RIEMMISSIONE PER PERMESSI	FAVA	PORTAVIA	PIROZZI
C0	01-10-2019	EMISSIONE PER PERMESSI	FAVA	PORTAVIA	PIROZZI
REV	DATA	DESCRIZIONE	ENR. PREP.	ENR. CONTR.	ENR. APP.

Ingegneria: 

Commissario: 

Progetto: TRUCK LOADING STABILIMENTO GNL DI PANIGAGLIA
INGEGNERIA PER PERMESSI AMBIENTALI

Commessa n°: P191T03841

Titolo documento: STRUMENTI DI PIANIFICAZIONE URBANISTICI

N° doc. ingegneria:	P191T03841-ENV-DW-004-004	N° doc. Committente:	GN19079-C04-ENG-HSE-XL-005
Scala:	1:10000	Foglio:	1 di 1
		Formato:	A3 (420 x 297)