





COROGRAFIA Scala 1:200.000

2	Novembre 2019	EMISSIONE PER PERMESSI	S. PALMIERI	G.GOTTI	G. CICCARELLI			
1	11/10/2019	AGGIORNAMENTO VERIFICA FATTIBILITA'	S. PALMIERI	G.GOTTI	G. CICCARELLI			
0	29/08/2019	EMISSIONE PER VERIFICA FATTIBILITA'	S. PALMIERI	G.GOTTI	G. CICCARELLI			
INDICE	DATA	REVISIONI	ELABORATO	VERIFICATO	APPROVATO			
		PROGETTISTA  Rif.TFM: 011-PJM5-013-10-DT-D-5203	Dis. 10-DT-D-5203					
			Fg. 1 di 3					
Met. Allacciamento A2A Energiefuture di Monfalcone (GO) DN 300 (12") - DP 75 bar			Comm. NR/19469					
			INDICE <table border="1" style="display: inline-table; vertical-align: middle;"> <tr> <td style="width: 20px; height: 20px;">0</td> <td style="width: 20px; height: 20px;">1</td> <td style="width: 20px; height: 20px;">2</td> <td style="width: 20px; height: 20px;"></td> <td style="width: 20px; height: 20px;"></td> <td style="width: 20px; height: 20px;"></td> </tr> </table>			0	1	2
0	1	2						
STRUMENTI DI TUTELA E PIANIFICAZIONE REGIONALE			Scala 1:10000					
			Sostituisce il .....					
			Sostituito dal .....					

Met. Allacciamento A2A Energiefuture di Monfalcone (GO)  
DN 300 (12") – DP 75 bar

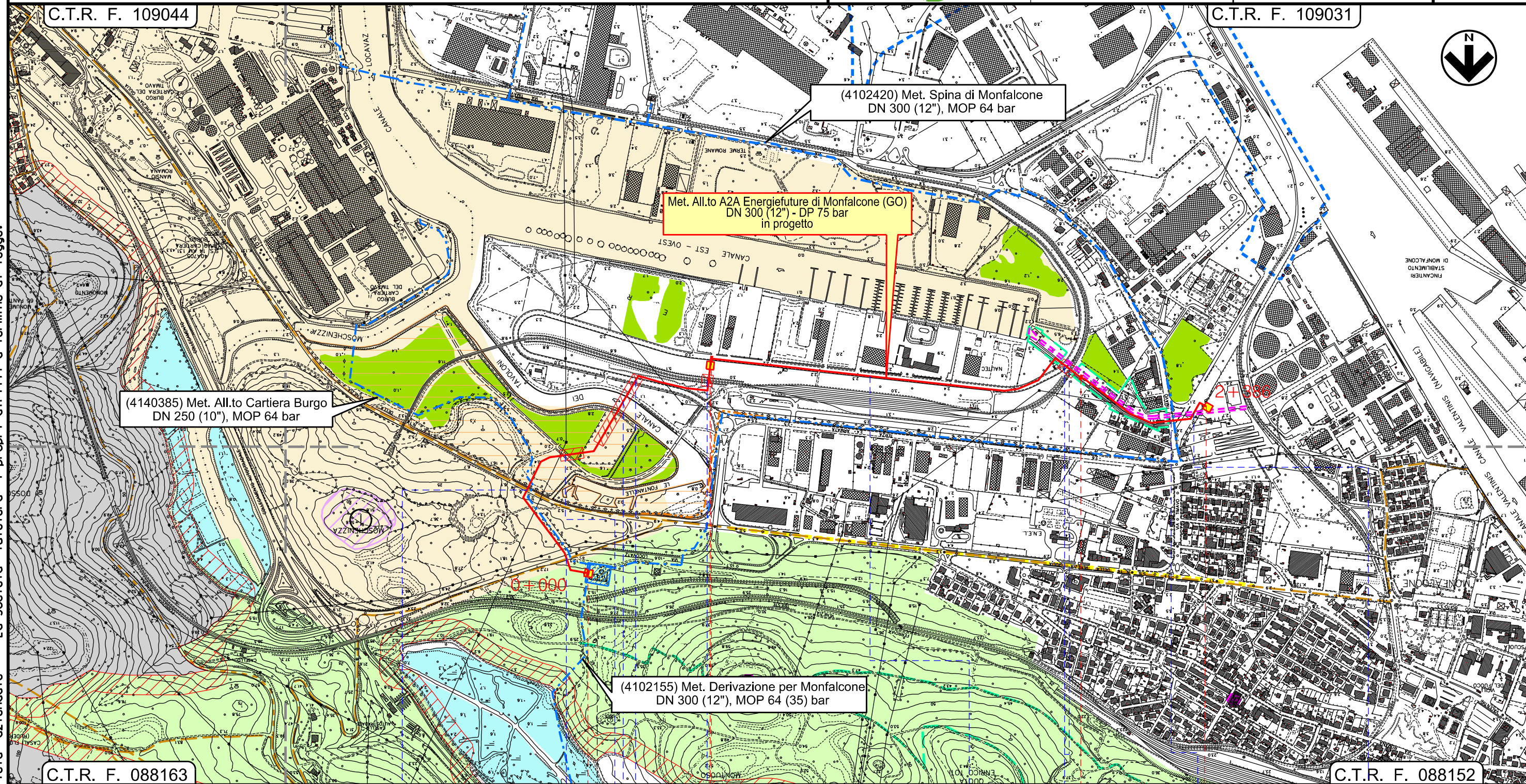
STRUMENTI DI TUTELA E PIANIFICAZIONE REGIONALE

2	Nov. 2019	EMISSIONE PER PERMESSI	S. PALMIERI	G. GOTTI	G. CICCARELLI
1	11/10/19	AGGIORNAMENTO VERIFICA FATTIBILITA'	S. PALMIERI	G. GOTTI	G. CICCARELLI
INDICE	DATA	REVISIONI	ELABORATO	VERIFICATO	APPROVATO
			Dis.	10-DT-D-5203	
			Comm.	NR/19469	

Foglio  
**2**  
di 3  
Scala  
1:10000



Rif. TFM: 011-PJM5-013-10-DT-D-5203








Il presente disegno e' di proprieta' aziendale - La Societa' tutelera' i propri diritti a termine di legge.












2	Nov. 2019	EMISSIONE PER PERMESSI	S. PALMIERI	G. GOTTI	G. CICCARELLI	
1	11/10/19	AGGIORNAMENTO VERIFICA FATTIBILITA'	S. PALMIERI	G. GOTTI	G. CICCARELLI	
INDICE	DATA	R E V I S I O N I		ELABORATO	VERIFICATO	APPROVATO
						
			Dis. 10-DT-D-5203			
			Comm. NR/19469			












**SIMBOLOGIA CARTOGRAFICA**

-  Metanodotto in progetto
-  Metanodotti in esercizio
-  Metanodotti da porre fuori esercizio e recuperare
-  Altri metanodotti in progetto
-  Altre condotte di terzi (oleodotto Si.Lo.Ne)
-  Aree impianti stacco-terminale esistenti
-  Aree di proprietà A2A ENERGIEFUTURE SPA
-  Canale interrato in cls di scarico acque di raffreddamento della Centrale A2A
-  Gallerie, Tunnel, Mini-Microtunnel, Raise Boring e T.O.C.
-  Impianti di linea in progetto
-  Impianti di linea su rete in esercizio
-  Impianti di linea da porre fuori esercizio e recuperare

**SIMBOLOGIA MECCANICA**


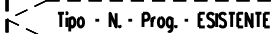





-  Punto di intercettazione di linea (P.I.L.)
-  Punto di intercettazione di derivazione importante (P.I.D.I.)
-  Punto di intercettazione di derivazione semplice con stacco da P.I.L. (P.I.D.S.)
-  Punto di intercettazione e derivazione semplice con stacco da Linea (P.I.D.S.)
-  Punto di intercettazione con discaggio di allacciamento (P.I.D.A.)
-  Punto predisposto per il discaggio di allacciamento (P.P.D.A.)
-  Punto di sezionamento elettrico terminale (P.S.E.T.)
-  Stazione predisposta per lancio e ricevimento PIG
-  Impianto di riduzione/regolazione della pressione

**LEGENDA DEI VINCOLI REGIONALI (FVG)**

- L.R. 9 /2005 (Norme regionali per la tutela dei prati stabili naturali)
  -  Prati stabili naturali – BANCA DATI (\*)
- L.R. 42 /1996 (Norme in materia di parchi e riserve naturali regionali)
  -  Biotopo Naturale in corso di istituzione
- Piano Paesistico Regionale (PPR Approv. DPGReg. 24 /04/2018 n. 0111 /Pres)
  -  Percorsi panoramici (Gabria – San Giovanni di Duino) (\*)
  -  Viabilità storica alterata (\*)
  -  Beni immobili di valore culturale
    - 1: Chiesa del Santissimo Redentore
    - 2: Quota 77 (Decima Battaglia Dell'Isonzo, Trincee)
  -  Ulteriori Contesti delle zone di interesse archeologico (ambiti territoriali oggetto di vincolo ai sensi dell'art. 142, comma 1, lettera m) del D. lgs. 42/2004) effettuata nell'ambito della elaborazione congiunta del Piano Paesaggistico della Regione Friuli Venezia Giulia. (\*)
    - ① U67: Abitato di Moschenizza
  -  Aree Fluviali classificate come Ulteriore Contesto riconosciute durante la ricognizione fase 1 della delimitazione dei Beni Paesaggistici ai sensi del D.lgs 42/2004, Art. 142, Comma 1, lett. c
  -  Core Areas e Fasce Tampone (\*)
  -  Stepping stones (Area del Lisert) (\*)
  -  Tessuto connettivo rurale (Tessuto connettivo del Carso goriziano) (\*)
- Porto di interesse regionale
  -  Perimetro Piano Regolatore (PRP vigente del 1979) del Porto di Monfalcone

(\*) Shapefile scaricati dal portale IRDAT del Friuli Venezia Giulia

Il presente disegno è di proprietà aziendale - La Società tutelerà i propri diritti a termine di legge.

Progressiva chilometrica	N.	
Comuni		
Province		
Impianti	 Tipo - N. - Prog. - IN PROGETTO	 Tipo - N. - Prog. - ESISTENTE
Attraversamenti	 Tipo - N. - Prog. - DA SMANTEL.	
Attraversamenti	TIPOLOGIA ATTRAVERSATA (SS n. **, corso d'acqua, ferrovia, ecc.) TIPOLOGIA ATTRAVERSATA (SS n. **, corso d'acqua, ferrovia, ecc.)	
Strade - Piste - Piazzole tubazioni	ACCESSO IMPIANTI  ADEGUAMENTI STRADE  STRADE PROVVISORIE  N. PIAZ.  Pn	