

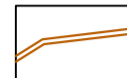












LEGENDA:

-  Cavidotto MT
-  Cavidotto esterno AT
-  Cavidotto esterno AT-TOC
-  Cavidotto MT-TOC
-  Piazzola di montaggio aerogeneratore
-  Strada da adeguare e realizzare
-  Aerogeneratore di progetto
-  Reticolo idrografico
-  Bacino I1
-  Bacino I3
-  Bacino I7
-  Bacino I11
-  Bacino I12-I13
-  Bacino I17
-  Bacino I26-I27
-  Bacino I28
-  Bacino I45
-  Bacino I46
-  Bacino I47
-  Bacino I48
-  Interferenza

REGIONI PUGLIA e CAMPANIA
 Province di Foggia e Avellino
 COMUNI DI Greci (AV) - Montaguto (AV) - Faeto (FG) -
 Celle di San Vito (FG) - Orsara (FG) -
 Castelluccio Valmaggiore (FG) - Troia (FG)

POTENZIAMENTO PARCO EOLICO GRECI-MONTAGUTO



PROGETTO DEFINITIVO

COMMITTENTE
ERG Wind 4


PROGETTISTA
 **GOLDER**
 Via Santa Margherita, 4
 00157 - Roma (RM)

 Dott. Ing. Nicola FORTE

OGGETTO DELL'ELABORATO
ALLEGATO 2
STUDIO DI COMPATIBILITA' IDROLOGICA E IDRAULICA-APPENDICE 4
LAYOUT DI PROGETTO SU IGM CON INDIVIDUAZIONE DEI BACINI IDROGRAFICI

REV.	DATA	ATTIVITA'	REDATTO	VERIFICATO	APPROVATO
00	DIC. 2019	PRIMA EMISSIONE	NF	LSP	VBR

CODICE PROGETTISTA		DATA	SCALA	FORMATO	FOGLIO	CODICE COMMITTENTE				
		12/2019	1:25000	A1	1	IMP.	DISC.	TIPO DOC.	PROGR.	REV.
						GRE	ENG	TAV	0064	00

Nome file: GRE_ENG_TAV_ALL_0064_00.
 ERG Wind 4 S.r.l. si riserva tutti i diritti su questo documento che non può essere riprodotto neppure parzialmente senza la sua autorizzazione scritta.