

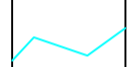



Key plan - scala 1:60000

LEGENDA:

-  Cavidotto MT di vettoramento
-  Cavidotto MT di vettoramento - tratto in T.O.C.
-  Cavidotto AT
-  Cavidotto AT - tratto in T.O.C.

REGIONI PUGLIA e CAMPANIA
 Province di Foggia e Avellino
 COMUNI DI Greci (AV) Montaguto (AV)- Faeto (FG) -
 Celle di San Vito (FG) - Orsara (FG) -
 Castelluccio Valmaggiore (FG) - Troia (FG)

PROGETTO
POTENZIAMENTO PARCO EOLICO GRECI-MONTAGUTO



PROGETTO DEFINITIVO

COMMITTENTE
ERG Wind 4



PROGETTISTA
GOLDER
 Via Santa Margherita, 4
 00157 - Roma (RM)

OGGETTO DELL'ELABORATO
ALLEGATO 3

Inquadramento impianto eolico su CTR
Quadro 7

REV.	DATA	ATTIVITA'	REDATTO	VERIFICATO	APPROVATO
01	DIC. 2019	REVISIONE PER INTEGRAZIONI ENTI			
00	APR. 2019	PRIMA EMISSIONE			

CODICE PROGETTISTA		DATA	SCALA	FORMATO	FOGLIO	CODICE COMMITTENTE				
		12/2019	1:5000-1:400	A1	7/7	IMP.	DISC.	TIPO DOC.	PROGR.	REV.
						GRE	ENG	TAV	002.7	01

NOME FILE: GRE.ENG.TAV.0002.1-0002.7.01.dwg
 ERG Wind 4 S.p.A. si riserva tutti i diritti su questo documento che non può essere riprodotto neppure parzialmente senza la sua autorizzazione scritta.

