

7/3/2019

https://webmail.pec.it/layout/origin/html/printMsg.html?_v_=v4r2b26.20190123_1330&contid=&folder=SU5CT1g=&msgid=17613&bod...

GRUPPO TERNA/A20190017781-07/03/2019

Da , "agricola.castellosas" <agricola.castellosas@pec.it>

A "ingegneria@pec.terna.it" <ingegneria@pec.terna.it>

Data mercoledì 6 marzo 2019 - 18:11

RIASSETTO DELLE RETE A 380 KV E A 132 KV IN PROVINCIA DI TERAMO

In allegato vi inviamo le osservazione, come da oggetto.

Cordiali saluti.

Sigismondo Savini

Allegato(i)

osservazioni Castello.pdf (3413 Kb)

TERNA/A2019
0017781 - 07/03/2019

Spett.Le

Ministero dell'Ambiente e delle Tutela del Territorio e del Mare – Commissione Valutazione Impatto Ambientale – VIA e VAS
pec: ctva@pec.minambiente.it

Spett.Le

Ministero dell'Ambiente e delle Tutela del Territorio e del Mare – Direzione Generale per i rifiuti e l'inquinamento (RIN)
pec: dgrin@pec.minambiente.it

Spett.Le

Ministero dello Sviluppo Economico – Divisione IV – Infrastrutture e sistemi di rete della Direzione generale per il mercato elettrico, le rinnovabili e l'efficienza energetica, il nucleare

c.a. Dott.ssa Marilena Barbaro

pec: dgmereen.div04@pec.mise.gov.it

Spett.Le

Terna Rete Italia S.p.A.
Via Aquileia 8
80143 Napoli
pec: ingegneria@pec.terna.it

Spett.Le

Regione Abruzzo
DRG - DIREZIONE GENERALE DELLA REGIONE

pec: drg@pec.regione.abruzzo.it

DPC - DIPARTIMENTO OPERE PUBBLICHE, GOVERNO DEL TERRITORIO E POLITICHE AMBIENTALI

pec: dpc@pec.regione.abruzzo.it

DPE - DIPARTIMENTO INFRASTRUTTURE, TRASPORTI, MOBILITÀ, RETI E LOGISTICA

pec: dpe@pec.regione.abruzzo.it

Morro d'Oro , lì 06 marzo 2019

OGGETTO: RIASSETTO DELLA RETE A 380 kV E A 132 Kv in PROVINCIA DI TERAMO -
Osservazioni

Il sottoscritto:

Sigismondo Savini, nato a Teramo residente in Roseto degli Abruzzi in qualità di socio accomandatario della Società Agricola Savini S.A.S. di Sigismondo Savini – 00419070677 ed in qualità di socio accomandatario della Società Agricola Castello S.A.S. di Sigismondo Savini – 00682000674,

VISTO

l'avviso al pubblico " *Richiesta di autorizzazione alla costruzione ed all'esercizio al Ministero dello sviluppo economico di concerto con il Ministero dell'ambiente e della tutela del territorio e del mare*" pubblicato in data 06 febbraio 2019 con il quale Terna Rete Italia S.p.A. rende noto di aver presentato in data 26.10.2018, istanza con relativo progetto al Ministero dello Sviluppo Economico ed al Ministero dell'Ambiente e della Tutela del Territorio e del Mare, per il rilascio dell'autorizzazione unica alla costruzione e all'esercizio dall'opera elettrica;

CONSIDERATO

- che l'eventuale rilascio della predetta autorizzazione, previa intesa con la Regione interessata, comporterà dichiarazione di pubblica utilità, urgenza, indifferibilità ed inamovibilità nonché apposizione del vincolo preordinato all'asservimento coattivo sulle aree potenzialmente impegnate e l'apposizione del vincolo preordinato all'esproprio sui fondi interessati dalla realizzazione;
- che il Ministero dello Sviluppo Economico in data 31.10.2018 , ha comunicato l'avvio del procedimento relativo all'intervento denominato "Riassetto della rete ATT/AT a 380 kV e 132 kV in Provincia di Teramo";
- che il suddetto intervento riguarda il territorio della Regione Abruzzo, interessando in particolar modo i Comuni di Teramo, Basciano, Montorio al Vomano, Cellino Attanasio, Morro D'Oro, Atri e Roseto degli Abruzzi;

- che alcuni terreni interessati dalle aree potenzialmente impegnate, al fine dell'imposizione della servitù perpetua di elettrodotto inamovibile e del vincolo preordinato all'esproprio per la stazione elettrica, appositamente distinti in catasto, sono di proprietà dello scrivente;
- che lo scrivente, avendo preso atto e visionato la documentazione di progetto, ritenga che ci siano delle circostanze che debbano essere oggetto di ulteriori approfondimenti ed investigazioni;

quanto sopra premesso e considerato nella sua spiegata qualità

CHIEDE

1. di essere reso edotto della data di avvio del tavolo della conferenza dei servizi e contestualmente di essere invitato allo stesso;
2. che vengano prese in considerazione e valutate le osservazioni inerenti un lieve spostamento del tracciato come meglio indicate nell'**ALL 1** - "*Osservazioni tecniche al tracciato di progetto*".

Fermo restando le valutazioni di cui sopra, con particolare riferimento a quelle riportate nell'**ALL 1** - "*Osservazioni tecniche al tracciato di progetto*", il sottoscritto si riserva, altresì, sin d'ora di produrre in merito, ulteriori doverose osservazioni nell'ambito della predetta conferenza.

In attesa di un cortese riscontro si porgono distinti saluti.

ALL 1 - Osservazioni tecniche al tracciato di progetto

Il sottoscritto Sigismondo Savini, è socio accomandatario di due società agricole:

- Società Agricola Savini S.A.S. di Sigismondo Savini – 00419070677;
- Società Agricola Castello S.A.S. di Sigismondo Savini – 00682000674.

Le anzidette Società Agricole detengono il possesso alcuni terreni interessati dalle aree potenzialmente impegnate dal passaggio dell'elettrodotto dell'intervento denominato *"Riassetto della rete ATT/AT a 380 kV e 132 kV in Provincia di Teramo"*.

Nel dettaglio il passaggio dell'elettrodotto sopra menzionato (come evincibile dall'Avviso pubblico per *Richiesta di autorizzazione alla costruzione ed all'esercizio al Ministero dello Sviluppo Economico di concerto con il Ministero dell'Ambiente e della Tutela del Territorio e del Mare*) andrebbe ad interessare le seguenti aree:

- a)** terreni ubicati nel Comune di Morro d'Oro al foglio 31, particelle 14, 15, 16, 17, 19 di proprietà della Società Agricola Savini S.A.S. di Sigismondo Savini – 00419070677, come meglio evincibile dalla Tavola denominata Appendice A - Planimetria catastale con area potenzialmente impegnata nel Comune di Morro d'Oro, Codifica file: DG12002E_ACSF0055 di cui di seguito si riporta lo stralcio di interesse;

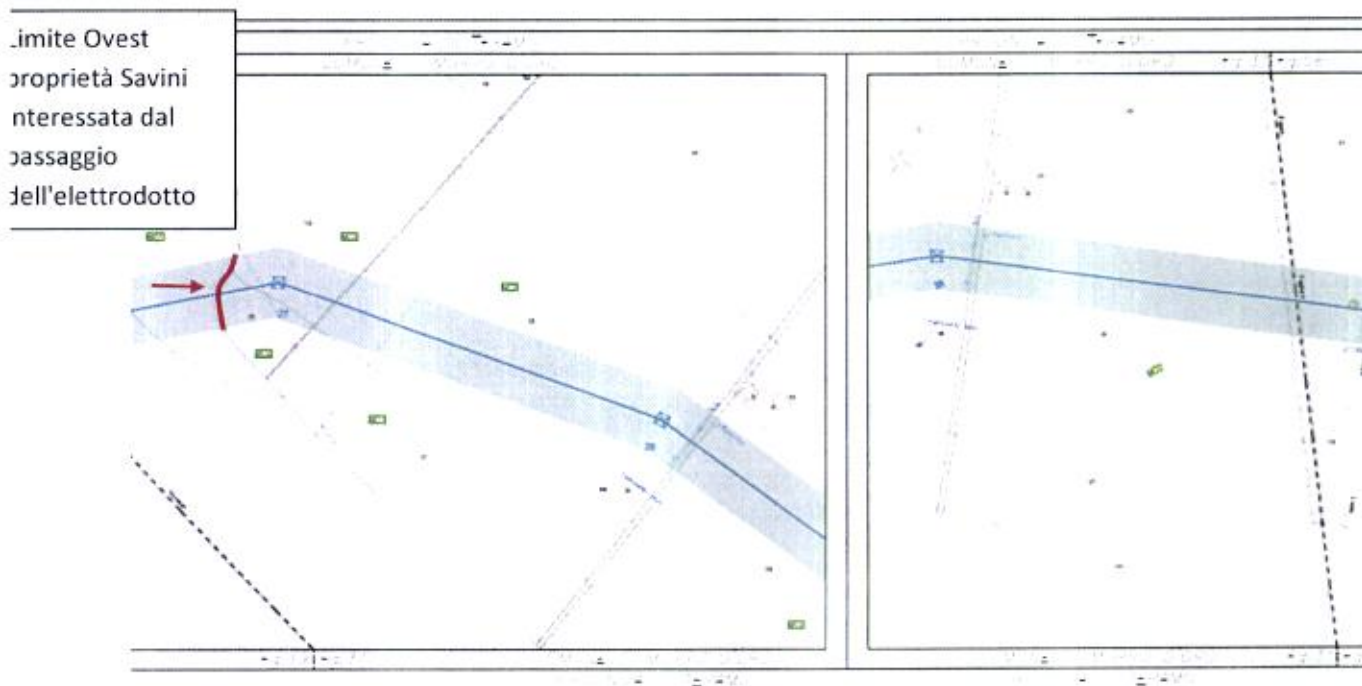


Fig. 1 - Stralcio Tavola denominata Appendice A - Planimetria catastale con area potenzialmente impegnata nel Comune di Morro d'Oro, Codifica file: DG12002E_ACSF0055

- b) terreni ubicati nel Comune di Roseto degli Abruzzi al foglio 56 particelle 21, 22, 53 di proprietà della Società Agricola Castello S.A.S. di Sigismondo Savini – 00682000674, come meglio evincibile dalla Tavola denominata Appendice A - Planimetria catastale con area potenzialmente impegnata nel Comune di Roseto degli Abruzzi, Codifica file: DG12002E_ACSF0056, di cui di seguito si riporta lo stralcio di interesse;

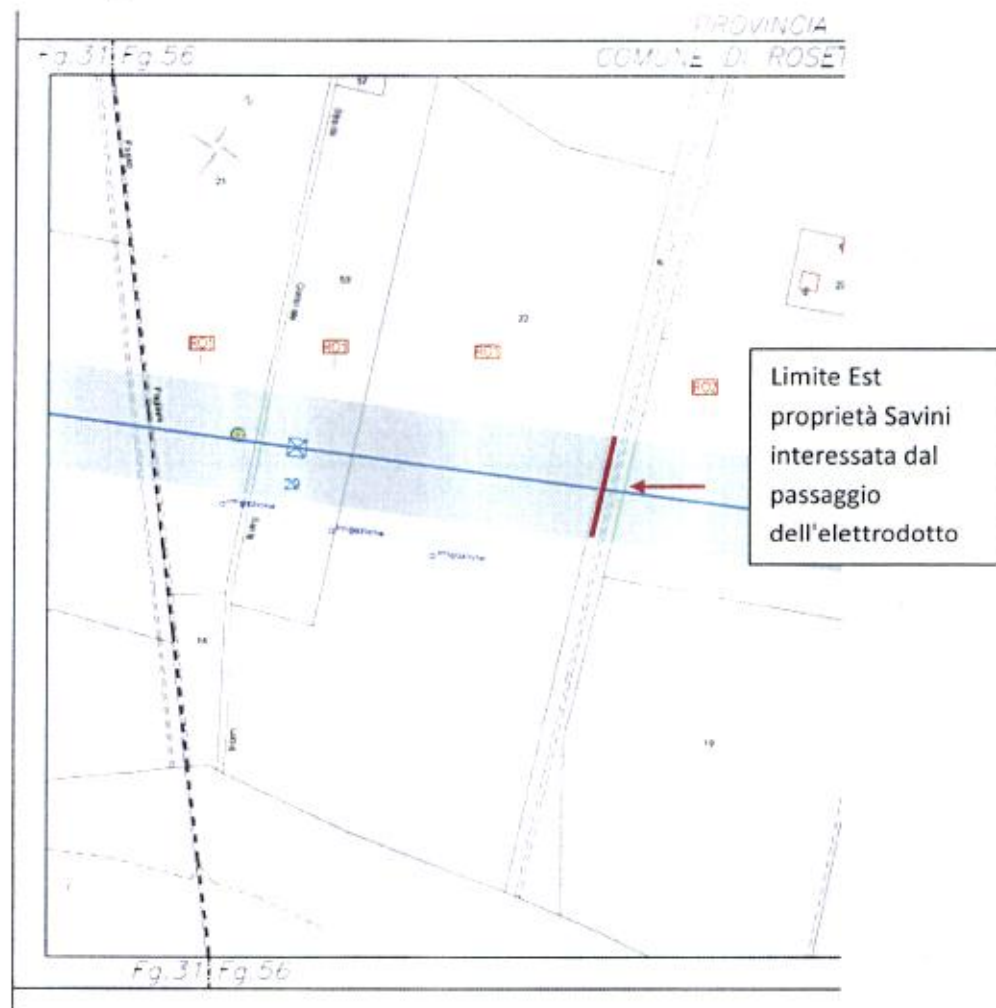


Fig. 2 - Stralcio Tavola denominata Appendice A - Planimetria catastale con area potenzialmente impegnata nel Comune di Roseto degli Abruzzi, Codifica file: DG12002E_ACSF0056

Dagli elaborati grafici catastali di cui sopra, si evince che il tratto del tracciato che interessa le proprietà dello scrivente è quello che si estende grossomodo dal traliccio 27 al traliccio 29 interessando quindi anche il traliccio 28.

Per meglio individuare come si articola il tracciato dell'elettrodotto e calarlo nella zona di interesse, dato che si è in un punto di confine tra il Comune di Morro d'Oro ed il Comune di Roseto degli Abruzzi, si è fatto riferimento alla *Corografia delle alternative di progetto* (Codifica File: DEER120002BIAM02537_18) relativa allo *Studio di Impatto Ambientale* di cui di seguito si riporta lo stralcio di interesse, precisando che il tracciato di progetto è quello indicato in **azzurro**:



Fig. 3 - Stralcio Tavola denominata Corografia delle alternative di progetto (Codifica File: DEER120002BIAM02537_18) relativa allo Studio di Impatto Ambientale

Evidenziando come le aree di proprietà dello scrivente siano abitualmente zone soggette a coltivazione agricola per agro industria si rappresenta come anche un lieve spostamento dei tralicci rispetto alla configurazione di progetto possa minimizzare l'impatto del tracciato sulle effettive aree sottoposte a coltivazione agricola.

Pertanto sulla scorta di quanto sopra argomentato si propongono due soluzioni alternative al tracciato di progetto.

SOLUZIONE 1

In via principale infatti sarebbe opportuna una traslazione il più possibile verso Sud dell'intero tracciato, collocando i tralicci nella zona perimetrale delle particelle, in maniera tale da ridurre la percentuale di terreno non più coltivabile una volta realizzato l'elettrodotto.

Nelle immagini seguenti si fornisce una prima soluzione andando a spostare il più possibile a Sud i tralicci 27, 28 e 29.



Fig. 4 - Tracciato proposto 27' - 28' - 29'

In dettaglio nelle tavole catastali la nuova configurazione sarà la seguente:

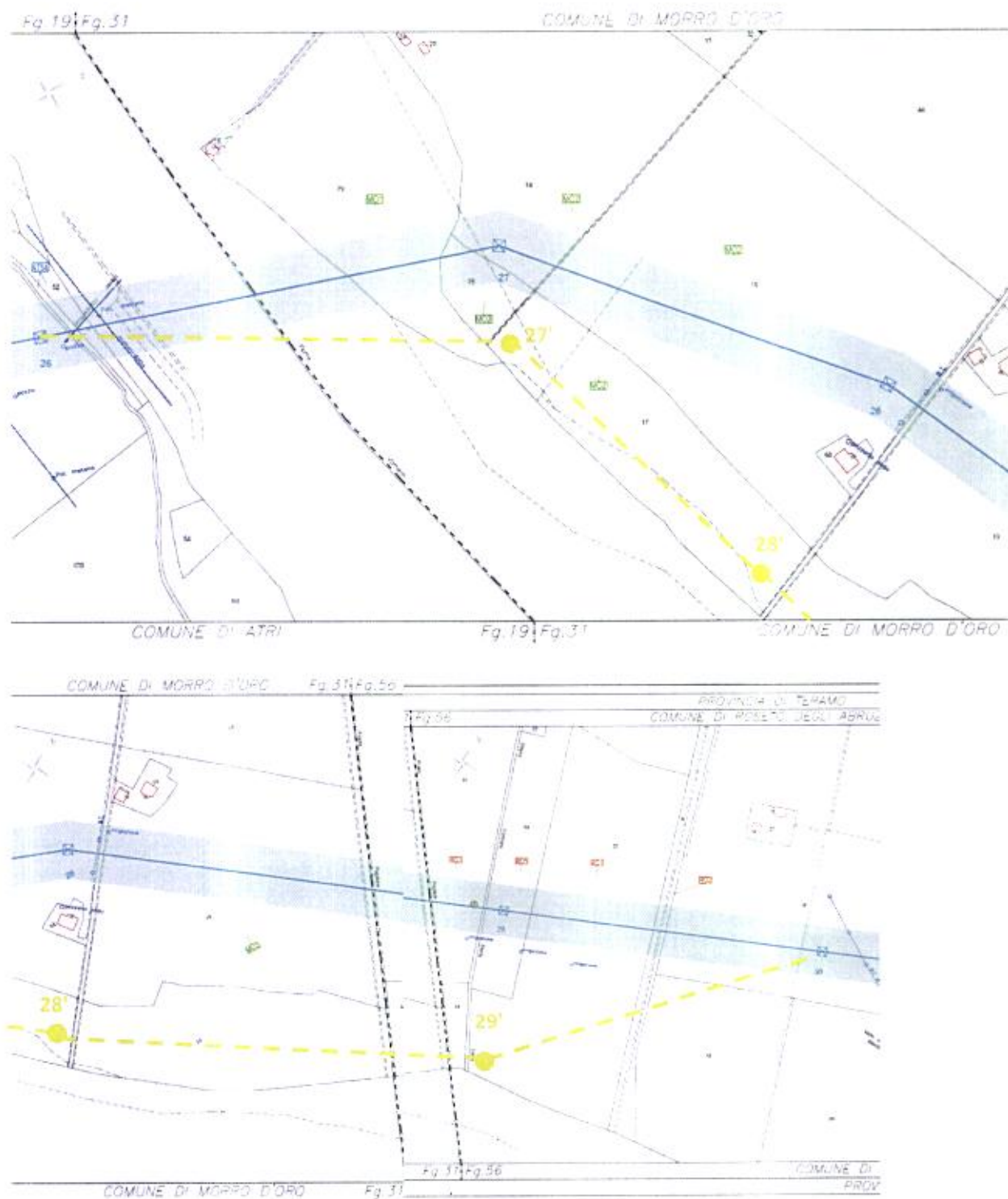


Fig. 5 - Tracciato proposto 27' - 28' - 29' (Tavole catastali)

In questa soluzione quindi tutti i tralicci che interessano le aree di proprietà dello scrivente vengono spostati più a Sud possibile nelle vicinanze del corso del fiume Vomano. In questo modo infatti non sarà più possibile coltivare la parte terminale delle particelle di proprietà dello scrivente e per le quali passa il tracciato dell'elettrodotto.

SOLUZIONE 2

In alternativa alla soluzione 1 si chiede almeno di valutare la possibilità di spostare di pochi metri i tralicci in maniera tale da posizionarli in zone strategiche, come nei pressi di un casolare diroccato (traliccio 28) o nei pressi di una strada comunale (traliccio 29).

Di seguito si riporta l'alternativa 2:



Fig. 6 - Tracciato proposto 27" - 28" - 29"

In dettaglio nelle tavole catastali la nuova configurazione sarà la seguente:

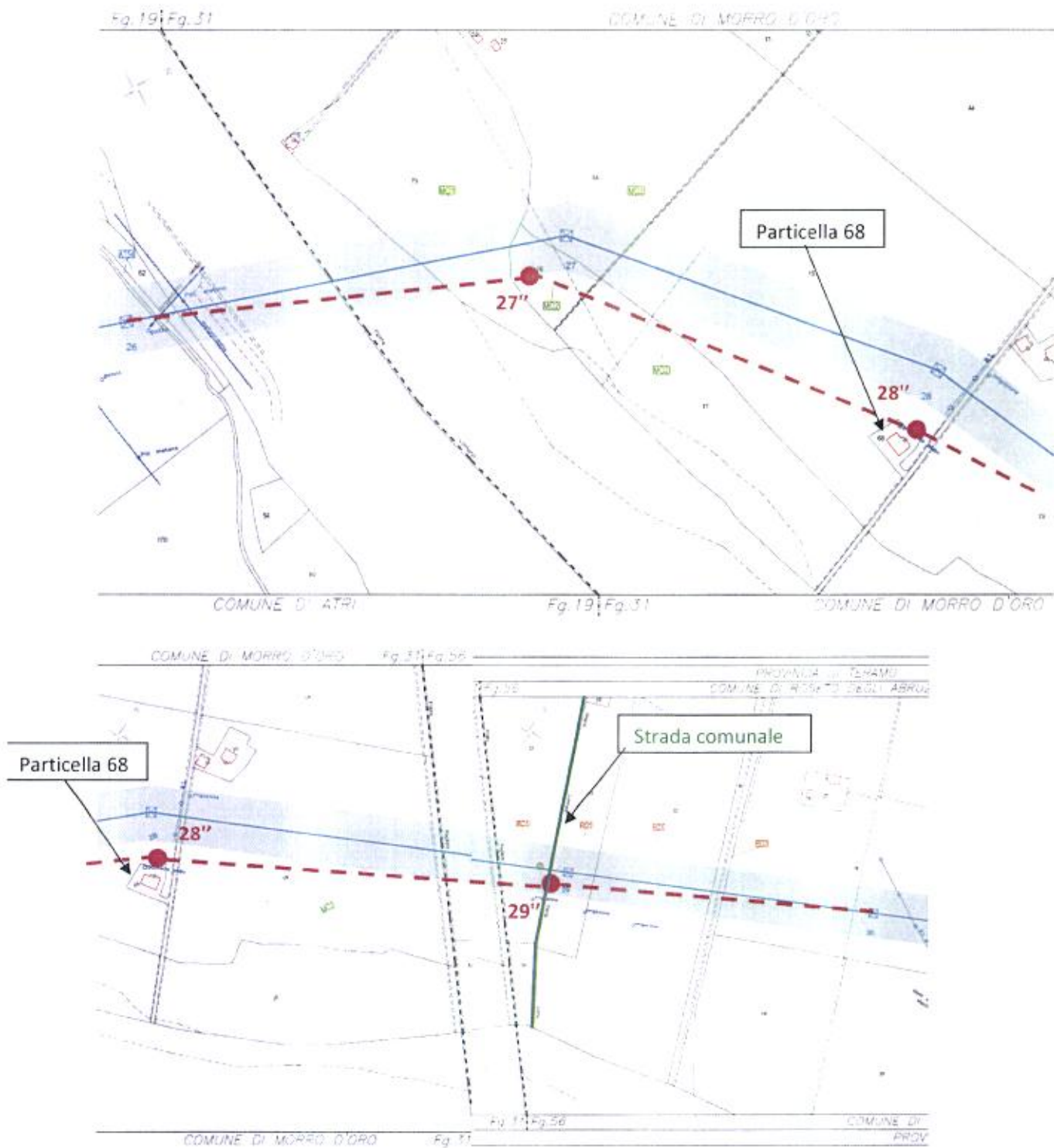


Fig. 7 - Tracciato proposto 27" - 28" - 29" (Tavole Catastali)

Si rappresenta come il casolare nei pressi del traliccio 28 e ubicato all'interno della particella 68 di proprietà dello scrivente. L'anzidetto casolare si presenta in una condizione di manutenzione degradata motivo per il quale chi scrive preferirebbe sacrificare detto

casolare a favore di maggiore area coltivabile posizionando il traliccio nelle immediate vicinanze di detto casolare.

Per quanto riguarda il traliccio 29 sarebbe opportuno quantomeno posizionare lo stesso nelle immediate vicinanze della strada comunale posta ad Ovest rispetto l'ubicazione di progetto dell'anzidetto traliccio 29.

Con perfetta osservanza.

Morro d'Oro

06/03/2019

Società Agricola **CASTELLO** s.a.s.
di **SIGISMONDO SAVINI**
C.d. Pian Vomarò - Fraz. Pagliare
Morro d'Oro (TE) - P.I.: 00682000674

