





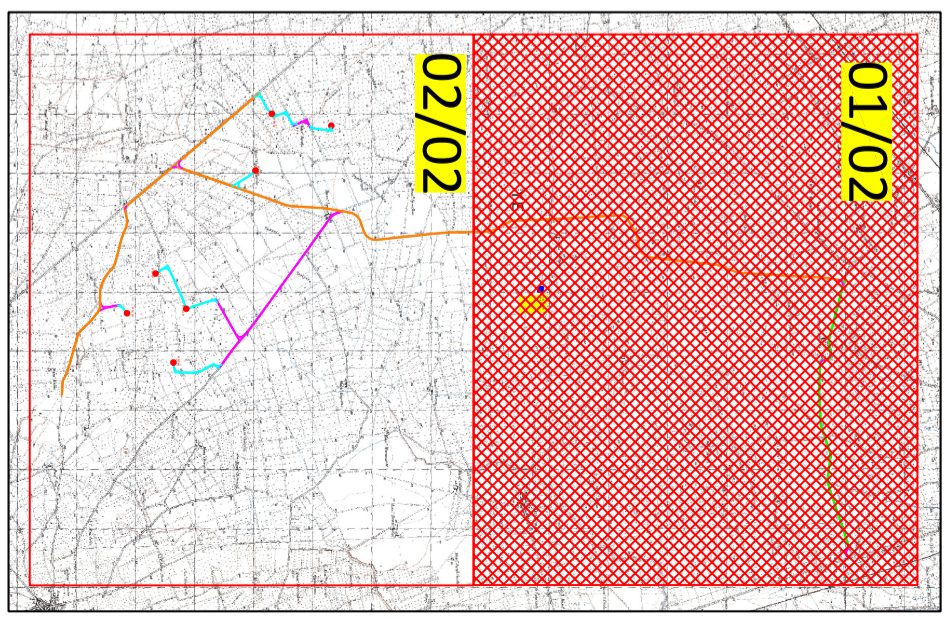


LEGENDA:

-  Viabilità su strada pubblica esistente:
 - SP80
 - SP51
 - SS605
-  Viabilità su strada esistente da adeguare
-  Viabilità su strada di nuova realizzazione
-  Strada pubblica di accesso, SP 43, collegata con SS 16
-  Viabilità su strada da adeguare con utilizzo temporaneo
-  Aerogeneratore



Impianto Eolico composto da n. 7 aerogeneratori per una potenza complessiva di 42 MW nel Comune di Brindisi (BR), di Mesagne (BR) e di Celino San Marco (BR)

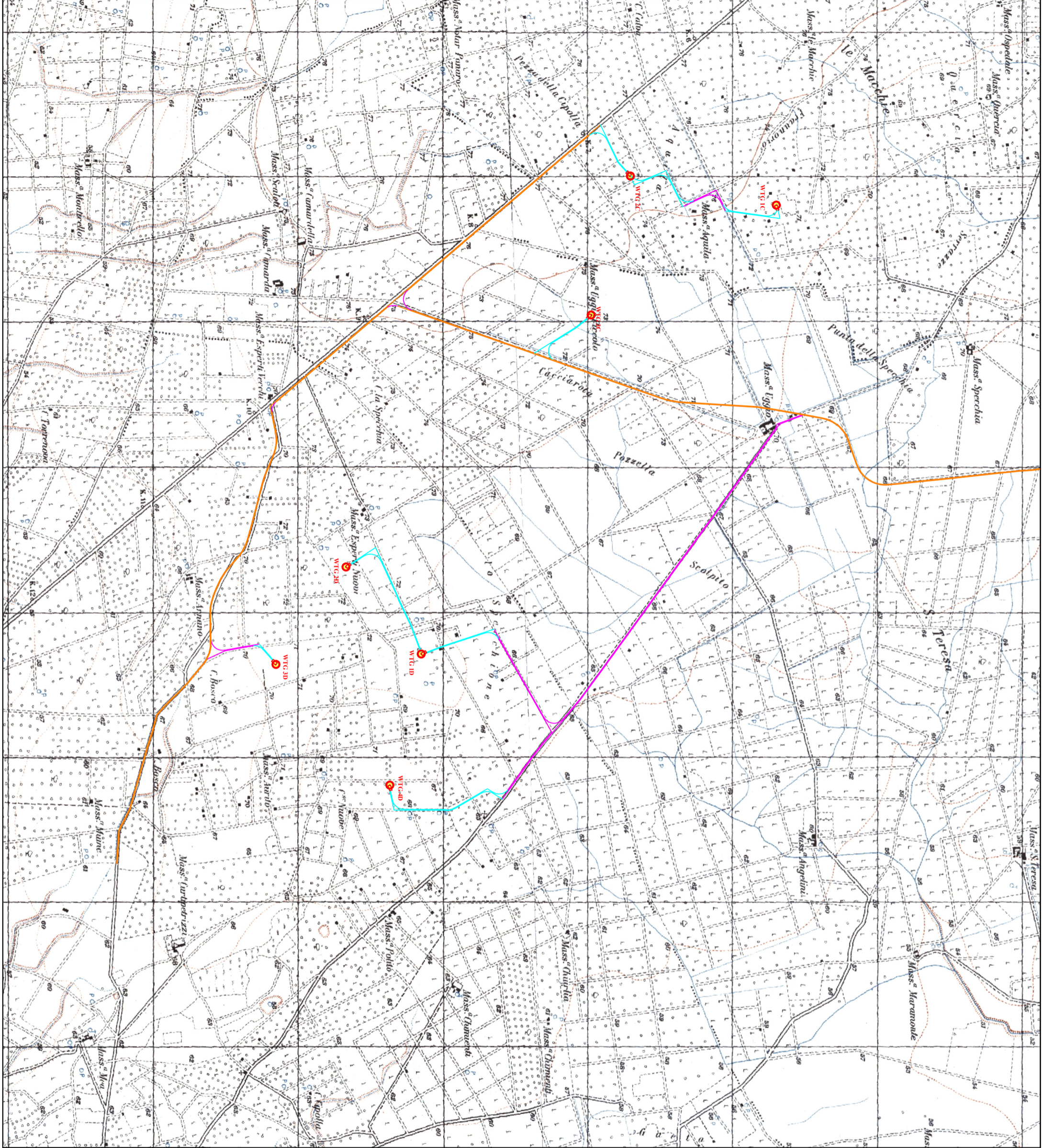
Elaborato: Pianimetria con tracciato viabilità
 Numero elaborato: 01/02



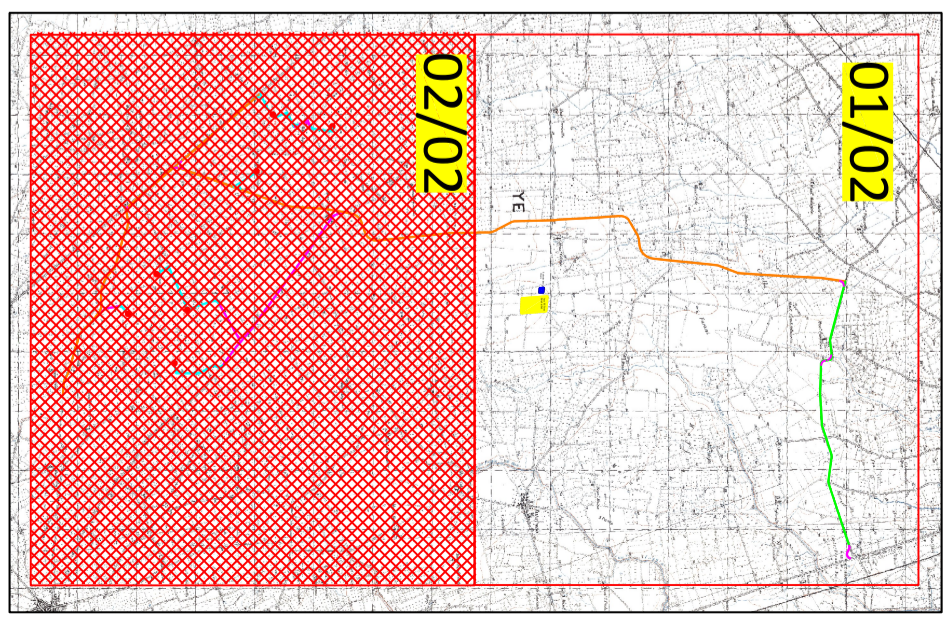
IDENTIFICAZIONE ELABORATO			
Livello progettazione	Codice	Data	Scala
W380EX4 Pianimetria Viabilità		18/12/2019	1:25000
			REV
			00

Società: EN.IT S.R.L.
 Via Francia, 21/C
 37135 - Verona (VR)





- LEGENDA:**
- Viabilità su strada pubblica esistente: SP80, SP51, SS605
 - Viabilità su strada esistente da adeguare
 - Viabilità su strada di nuova realizzazione
 - Strada pubblica di accesso, SP 43, collegata con SS 613 e SS7
 - Viabilità su strada da adeguare con utilizzo temporaneo
 - Aerogeneratore



Impianto Eolico composto da n. 7 aerogeneratori per una potenza complessiva di 42 MW nel Comune di Brindisi (BR), di Mesagne (BR) e di Celino San Marco (BR)

Elaborato: **02/02** Numero elaborato

Planimetria con tracciato viabilità

IDENTIFICAZIONE ELABORATO			
Livello progettazione	Codice	Data	Scala / REV
W389EX4 Pianimetria Viabilità		18/12/2019	1:25000 / 00

Società: EN.IT S.R.L.
Via Francia, 21/C
37135 - Verona (VR)