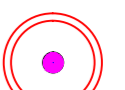
















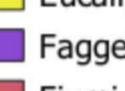




















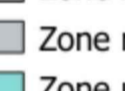
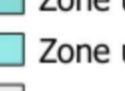


































LEGENDA

-  Aerogeneratori in progetto
-  Confini comunali
-  Linee RTN esistente
-  Opere di connessione alla RTN

LEGENDA USO SUOLO

-  Corine_Land_Cover
-  Acque marittime
-  Aree ripariali
-  Arbusti spinosi montani
-  Arbusti termofila
-  Aree aeroportuali e eliporti
-  Aree con vegetazione rada (Comunità pioniere delle aree vulcaniche sommitali)
-  Aree estrattive
-  Aree portuali
-  Aree ricreative e sportive
-  Aree ruderali e discariche
-  Aree verdi urbane
-  Edificati
-  Borghi e fabbricati rurali
-  Boschi a latifoglie mesofile
-  Boschi di conifere
-  Boschi di pino d'Aleppo
-  Boschi e boschaglie a sughera e/o a sclerofille mediterranee
-  Boschi e boschaglie ripariali
-  Canioni
-  Castagneti dell'Italia meridionale
-  Cerrete dell'Italia meridionale
-  Cimiteri
-  Colture ortive in pieno campo
-  Colture orto-fioro-vivaistiche (serre)
-  Colture permanenti miste con prevalenza di canubetti e oliveti
-  Comunità erbacee delle paludi salmastre mediterranee
-  Eucalipti
-  Eucalipti impianti di escaltilli a uso produttivo e per alberature
-  Faggete (bosco a dominanza di Faggio)
-  Fiumi
-  Frutteti (impianti arborei specializzati per la produzione di frutta)
-  Garga
-  Ginestreti
-  Incerti
-  Impedimenti industriali, artigianali, commerciali e spazi annessi
-  Laghetti e pozze naturali
-  Laghi artificiali
-  Lagune costiere
-  Lecce termofille
-  Linee ferroviarie e spazi associati
-  Macchia a lentisco (macchia termofila)
-  Macchia a lentisco e palma nana
-  Macchia bassa a cisto e rosmarino
-  Macchia termofila
-  Oliveti
-  Ombrelli (cedui spesso misti)
-  Plantagioni a latifoglie, impianti di arboricoltura (noce e/o rimboschimenti)
-  Pinete a pino domestico
-  Pinete a pino laricio
-  Poppeti impianti di arboricoltura a poppero
-  Poppeti ripariali
-  Praterie aride calcaree
-  Praterie mesofile
-  Pruneti
-  Querceti (bosco termofillo)
-  Rimboschimenti a conifere
-  Rimboschimenti a latifoglie
-  Rocce nude, fatisse, rupi e affioramenti
-  Saline ed aree associate
-  Seminatrici semplici e colture erbacee estensive
-  Sistemi culturali e partecellari complessi (mosaico di appezzamenti agricoli)
-  Siti archeologici
-  Torroni e greti alluvionali
-  Vegetazione degli ambienti umidi fluviali e lacustri (Canneti a fragme)
-  Vegetazione psammofila litorale (comunità erbacee delle dune)
-  Viabilità stradale e sue pertinenze
-  Vigneti
-  Vigneti consociati (con oliveti, ecc.)
-  Zone residenziale a tessuto compatto e denso
-  Zone residenziale a tessuto discontinuo e rado
-  Zone umide costiere
-  Zone umide interne
-  Zone umide interne



PROGETTO PER LA REALIZZAZIONE DI UN IMPIANTO PER LA PRODUZIONE DI ENERGIA ELETTRICA A FONTE RINNOVABILE EOLICA, OPERE CONNESSE E INFRASTRUTTURE INDISPENSABILI localita' Colanitta di Mazara del Vallo

PROGETTO DEFINITIVO SED_11 Opere in progetto su carta uso del suolo

Proponente **SOIETA' EOLICA DUE SRL**
 VIA S. GIUSEPPE 10, 91014 MAZARA DEL VALLO (CA) P.IVA 0218530024

Progettista **Studio Bordonali**
 VIA S. GIUSEPPE 10, 91014 MAZARA DEL VALLO (CA) P.IVA 0218530024

Formato **2A0**
 Scala **1:10.000**
 Scala stampa

Revisione	Descrizione	Data	Progettista	Controllo	Approvato
01	Prima emissione	26/11/2019	GBE	GBE	Flaminio Bisi