

**LEGENDA**

Area di intervento

**Presenze archeologiche**

- ① STAZIONE MUNICIPIO (P.zza Municipio)
- ② STAZIONE UNIVERSITA' (P.zza Giovanni Bovio)
- ③ VIA TARI-VIA PRINCIPESSA MARGHERITA
- ④ STAZIONE DUOMO (P.zza Nicola Amore)
- ⑤ STAZIONE GARIBALDI (P.zza Giuseppe Garibaldi)
- ⑥ Villa romana "Domus foris flubeum"

- Tombe preromane
- Edifici di età greca
- Edifici di età romana
- A Antica via Neapolis-Puteolis
- B Antica via Neapolis-Puteolis (Via per Cryptam)
- C Antica via Neapolis-Nola
- D Antica via Neapolis-Herculaneum-Pompeii
- Antica linea di costa di epoca romana

**Ritrovamenti sottomarini**

- Rilitto sottomarino
- R Rilitto con cannone XVII secolo
- A Rilitto corvetta Flora
- B Rilitto gabarra francese
- C Rilitto vascello San Gioacchino
- D Rilitto fregata Pallade
- E Rilitto vascello Tancredi?
- F Rilitto vascello Guiscardo?

**Survey marino - 2019**

- Rilievo Side Scan Sonar

  
**AUTORITA' DI SISTEMA PORTUALE DEL MAR TIRRENO CENTRALE - PORTO DI NAPOLI**  
 PROLUNGAMENTO DELLA DIGA DUCA D'AOSTA A PROTEZIONE DEL NUOVO TERMINAL CONTENITORI DI LEVANTE - I STRALCIO

**PROGETTO DEFINITIVO**

Titolo elaborato : **ALL.01 - CARTA ARCHEOLOGICA**

Scala: 1:10.000

19 002 DR 012 01 GEO









<b>Committente:</b>  AUTORITA' DI SISTEMA PORTUALE DEL MAR TIRRENO CENTRALE Responsabile Unico del Procedimento: Dott. Ing. Rosa PALMISANO	<b>Mandataria:</b>  MODIME Via Monte Zucchi, 40 00195 ROMA	<b>PROGETTISTI</b>      	
		Responsabile integrazione prestazioni specialistiche Prof. Ing. Alberto NOLI Coordinamento di progetto Dott. Ing. Marco TARTAGLINI	

Rif. Dis.	Data	Rev.	DESCRIZIONE	Redatto:	Controllato:	Validato:
	05/06/2019	0	EMMISSIONE	S. Ventura	F. Ventura	M. Tartaglino

La MODIMAR s.r.l. si riserva la proprietà di questo disegno con la proibizione di riprodurlo o trasferirlo a terzi senza autorizzazione scritta.  
 This document is property of MODIMAR s.r.l. Reproduction and divulgation forbidden without written permission.

Visto del Committente:

**DOCUMENTAZIONE FOTOGRAFICA DI ALCUNI RITROVAMENTI**

 Tracce degli antichi dragaggi del fondale del porto greco-romano di Napoli (Foto: V. Carsana, proprietà della Soprintendenza Speciale per i beni archeologici di Napoli e Pompei)	 Foto dei tre relitti di epoca romana "Napoli A", "Napoli B" e "Napoli C" rinvenuti nello scavo della Stazione Municipio (foto G. Boetto, CCJ/CNRS, proprietà della Soprintendenza Speciale per i beni archeologici di Napoli e Pompei)	 Il relitto "Napoli C" visto da poppa (foto G. Boetto, CCJ/CNRS, proprietà della Soprintendenza Speciale per i beni archeologici di Napoli e Pompei)	 Relitto della corvetta borbonica del Flora: pialla di cannone in ferro (Prosezioni subacquee: Relazione storico-archeologica, Napoli 2017)
 Planimetria delle strutture e dei tre relitti di epoca romana "Napoli A", "Napoli B" e "Napoli C" rinvenuti nello scavo della Stazione Municipio (elaborazione Tecnoln Spa, Napoli)	 Il relitto "Napoli A" visto da prua (foto G. Boetto, CCJ/CNRS, proprietà della Soprintendenza Speciale per i beni archeologici di Napoli e Pompei)	 Pali di legno relativi ad una sistemazione tarda del molo nel IV secolo d.C. (Stazione Municipio)	 Relitto del Flora: i due corsi di fasciame (indicati dalle frecce) e le ordinate (Prosezioni subacquee: Relazione storico-archeologica, Napoli 2017)

**RILIEVO SIDE SCAN SONAR**

