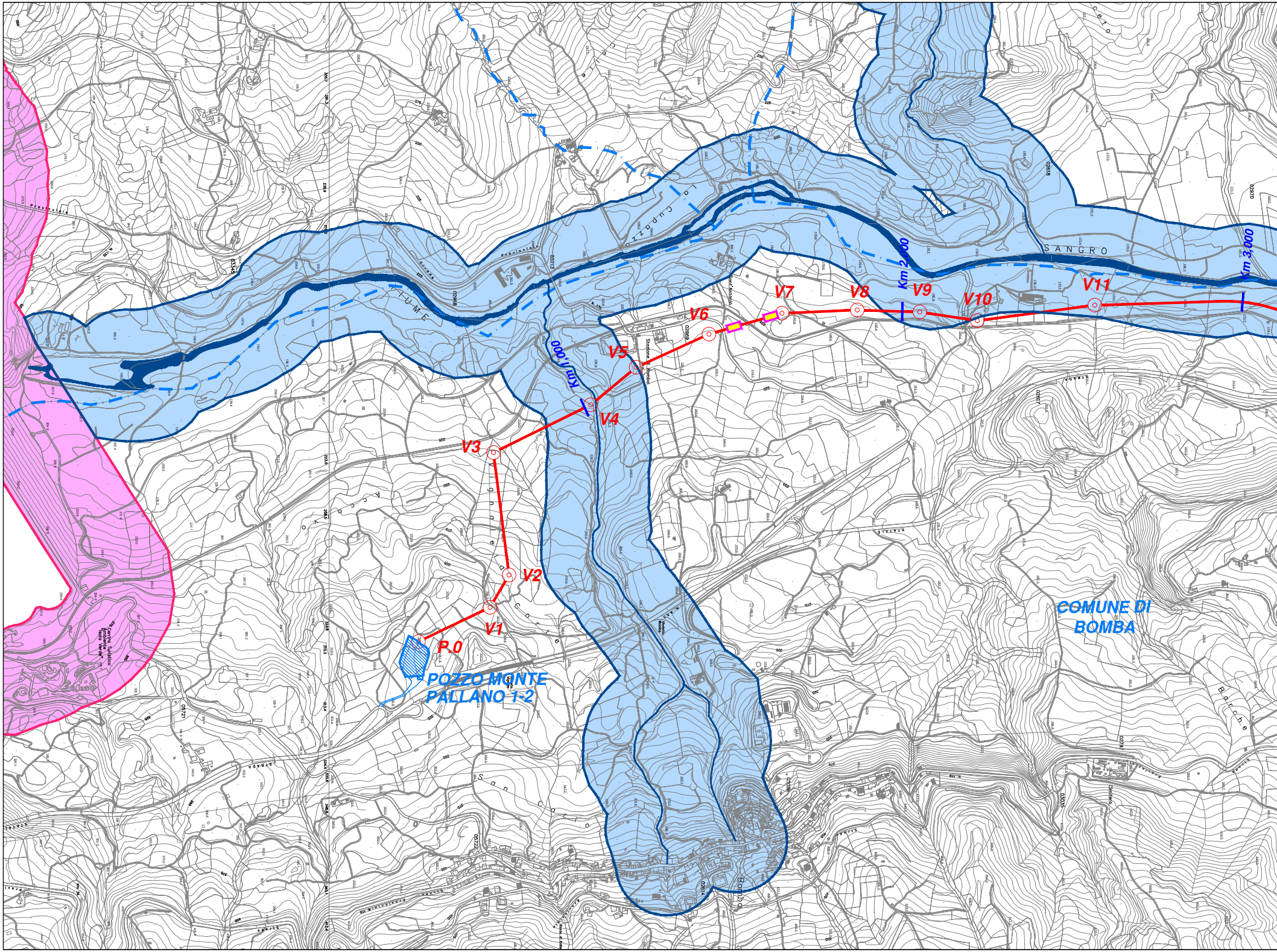
P.0
V1
V2
V3
V4
V5
V6
V7
V8
V9
V10
V11
Km 1,000
Km 2,000
Km 3,000
POZZO MONTE
PALLANO 1-2
COMUNE DI
BOMBA
FIUME
SANGRO
Stazione Bomba
Bomba
Provinciale
Strada
Statale

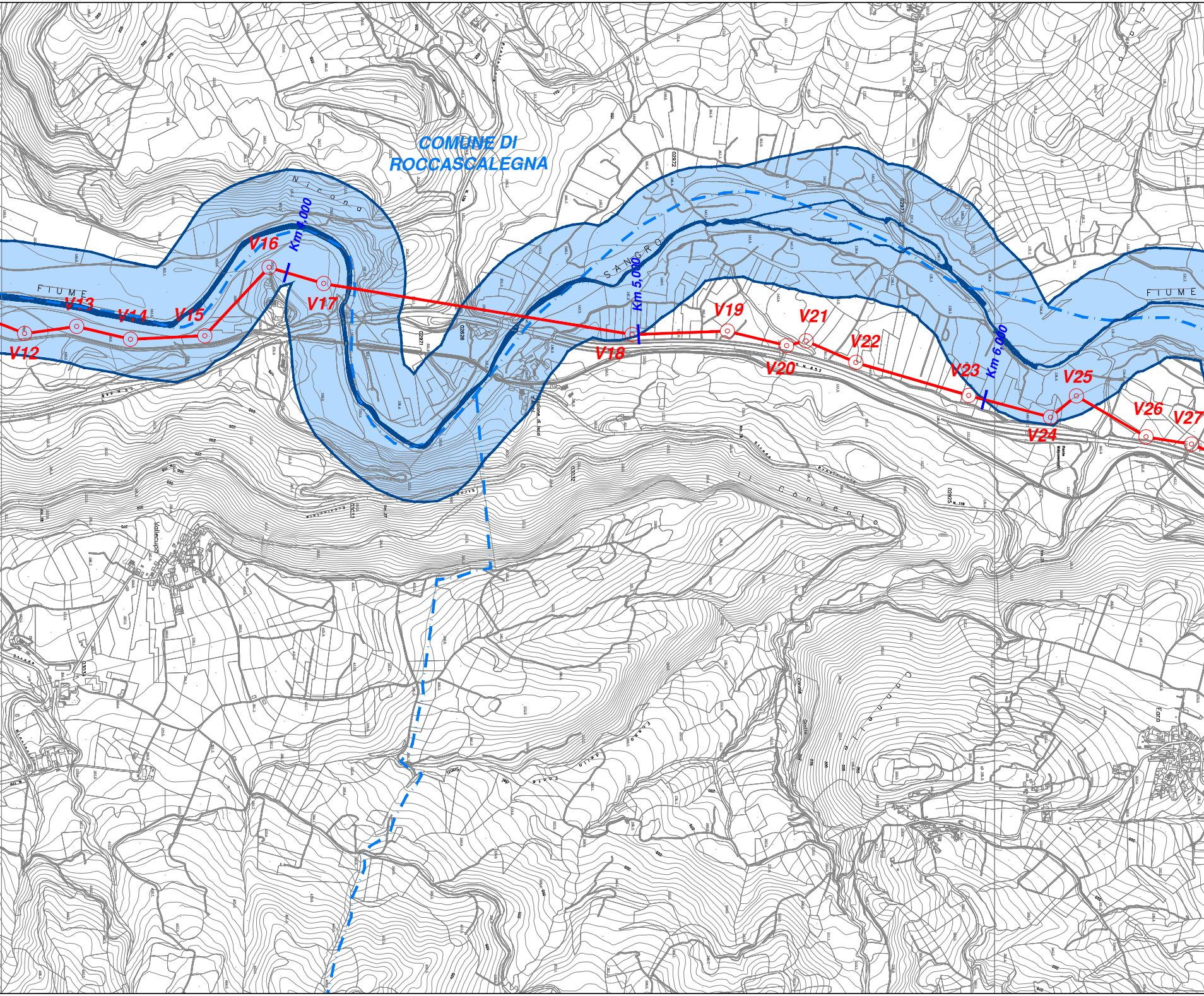
COMUNE DI
ROCCASCALEGNA
FIUME
SANGRO
FIUME
Km 4,000
Km 5,000
Km 6,000
V12
V13
V14
V15
V16
V17
V18
V19
V20
V21
V22
V23
V24
V25
V26
V27
Il Convento
Vallecupo

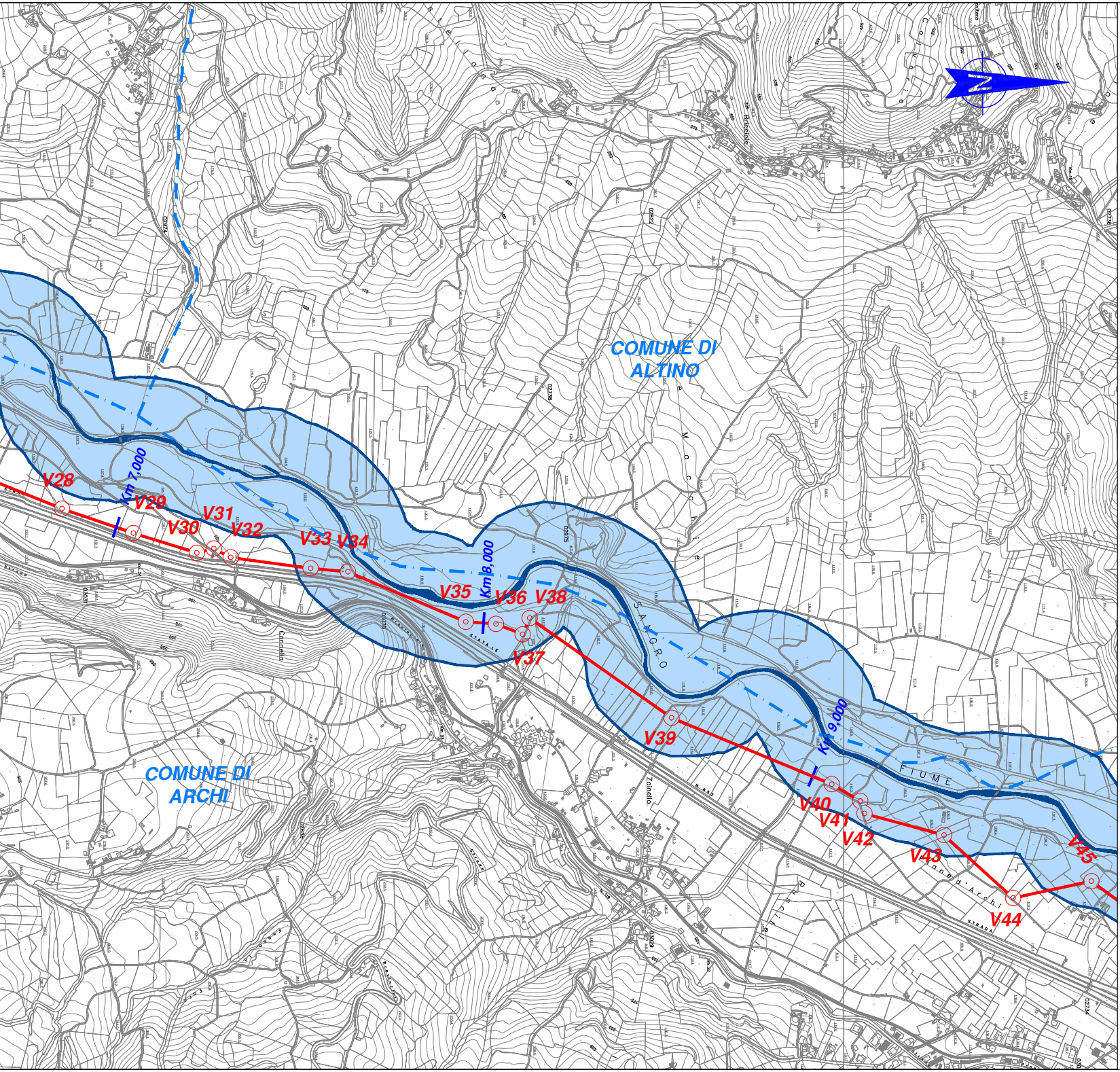
COMUNE DI ALTINO
COMUNE DI ARCHI
FIUME SANGRO
Macchie
Km 7,000
Km 8,000
Km 9,000
V28
V29
V30
V31
V32
V33
V34
V35
V36
V37
V38
V39
V40
V41
V42
V43
V44
V45
Piane d'Archi
STRADA
STATALE

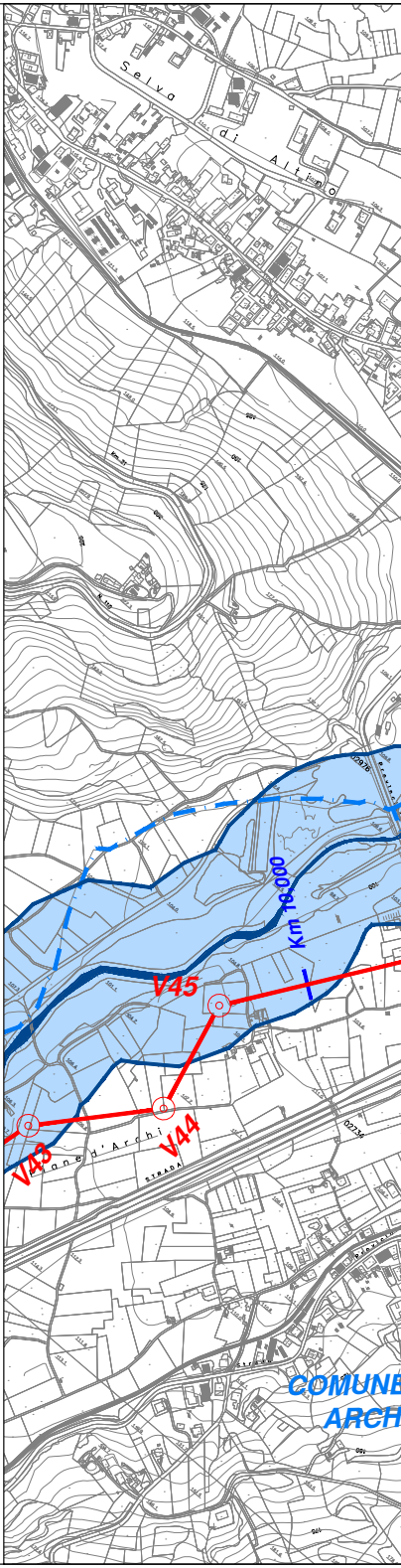
Selva di Altino
Km 10,000
V43
V44
V45
Piane d'Archi
STRADA
COMUNE DI ARCHI

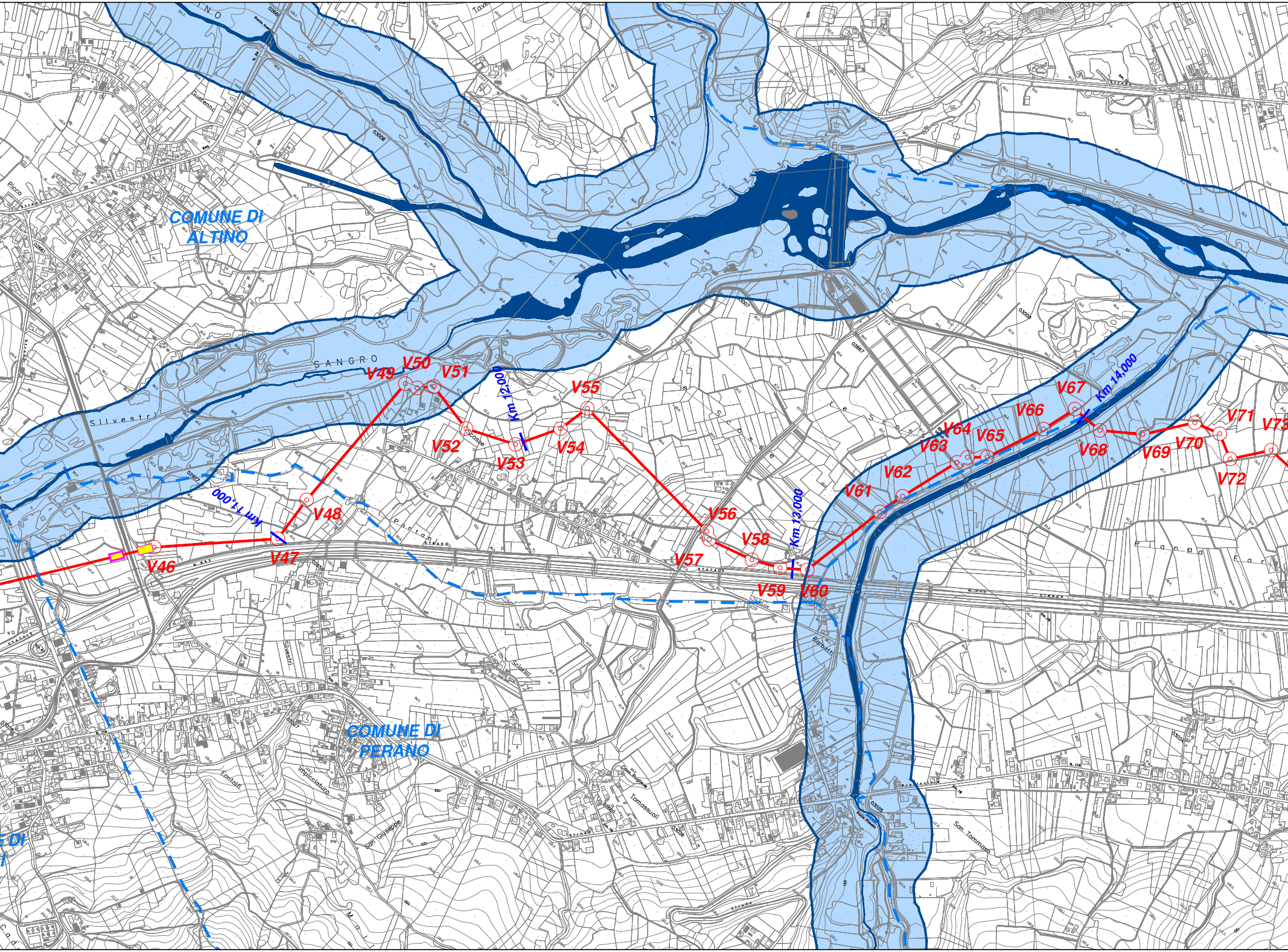
COMUNE DI ALTINO
COMUNE DI PERANO
SANGRO
Silvestri
Km 11,000
Km 12,000
Km 13,000
Km 14,000
V46
V47
V48
V49
V50
V51
V52
V53
V54
V55
V56
V57
V58
V59
V60
V61
V62
V63
V64
V65
V66
V67
V68
V69
V70
V71
V72
Sciorilli
Fontofri
Impicciaturo
San Giuseppe
Tomassuoli
San Tommaso
Quarenno
Picco

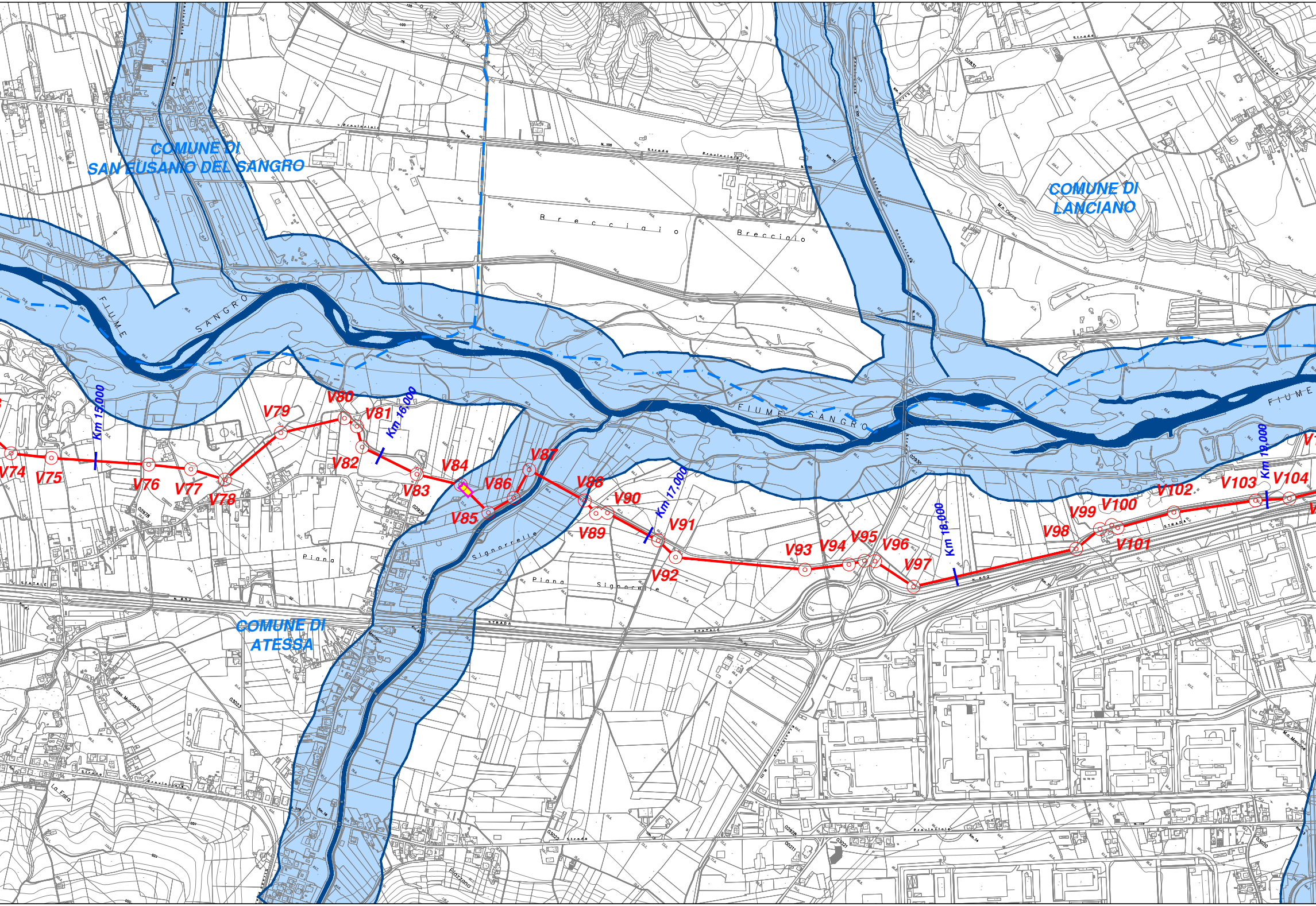
COMUNE DI
SAN EUSANIO DEL SANGRO
COMUNE DI
LANCIANO
COMUNE DI
ATESSA
FIUME SANGRO
FIUME SANGRO
FIUME
Brecciaio
Brecciaio
Piana
Piana Signorelle
Signorelle
Strada Provinciale
Strada Statale
V74
V75
V76
V77
V78
V79
V80
V81
V82
V83
V84
V85
V86
V87
V88
V89
V90
V91
V92
V93
V94
V95
V96
V97
V98
V99
V100
V101
V102
V103
V104
Km 15,000
Km 16,000
Km 17,000
Km 18,000
Km 19,000

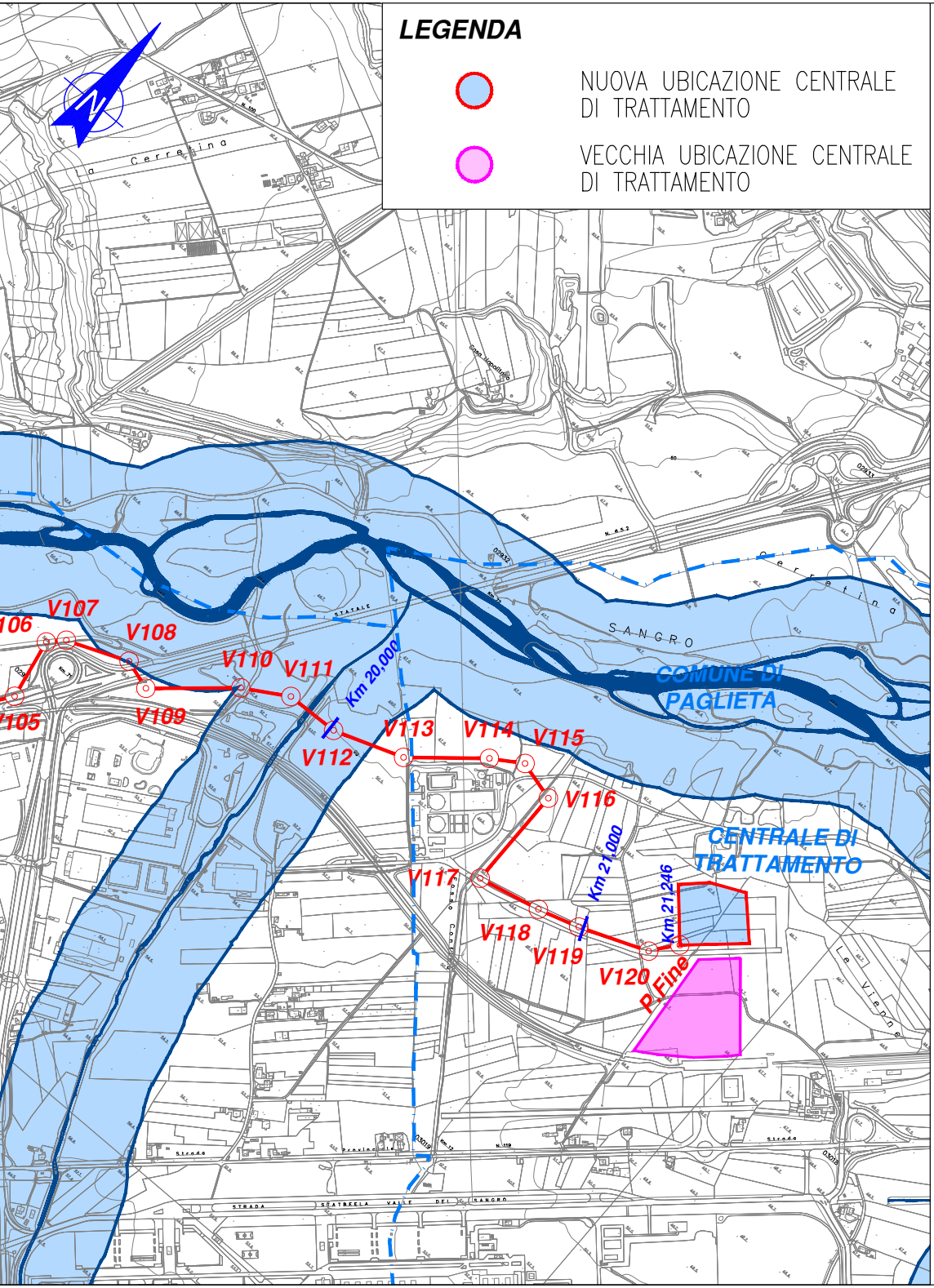
V106
V107
V108
V105
V109
V110
V111
Km 20,000
V112
V113
V114
V115
V116
V117
V118
V119
V120
Km 21,000
Km 21,246
P.Fine
S A N G R O
COMUNE DI PAGLIETA
CENTRALE DI TRATTAMENTO
La Cerretina
Cerretina
STATALE
Le Vienne
Strada Provinciale
STRADA STATALE VALLE DEL SANGRO

LEGENDA

🟦 NUOVA UBICAZIONE CENTRALE DI TRATTAMENTO

🟪 VECCHIA UBICAZIONE CENTRALE DI TRATTAMENTO

LEGENDA

GASDOTTO IN PROGETTO

Km 3,00 CHILOMETRICA

CAMERETTA VALVOLA INTERCETTAZIONE

🟪 FASCIA DI RISPETTO LACUSTRE D.lgs n°42/2004 e s.m.i.

🟦 FASCIA DI RISPETTO FLUVIALE D.lgs n°42/2004 e s.m.i.

FIUMI E CORSI D'ACQUA

Fonte: PaBAAC – Ministero dei Beni e delle Attività Culturali e del Turismo
Direzione Generale per i Beni Architettonici e Paesaggistici

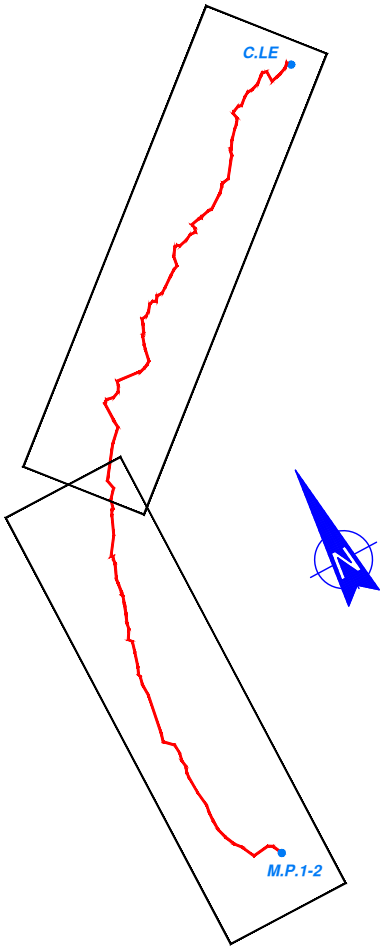

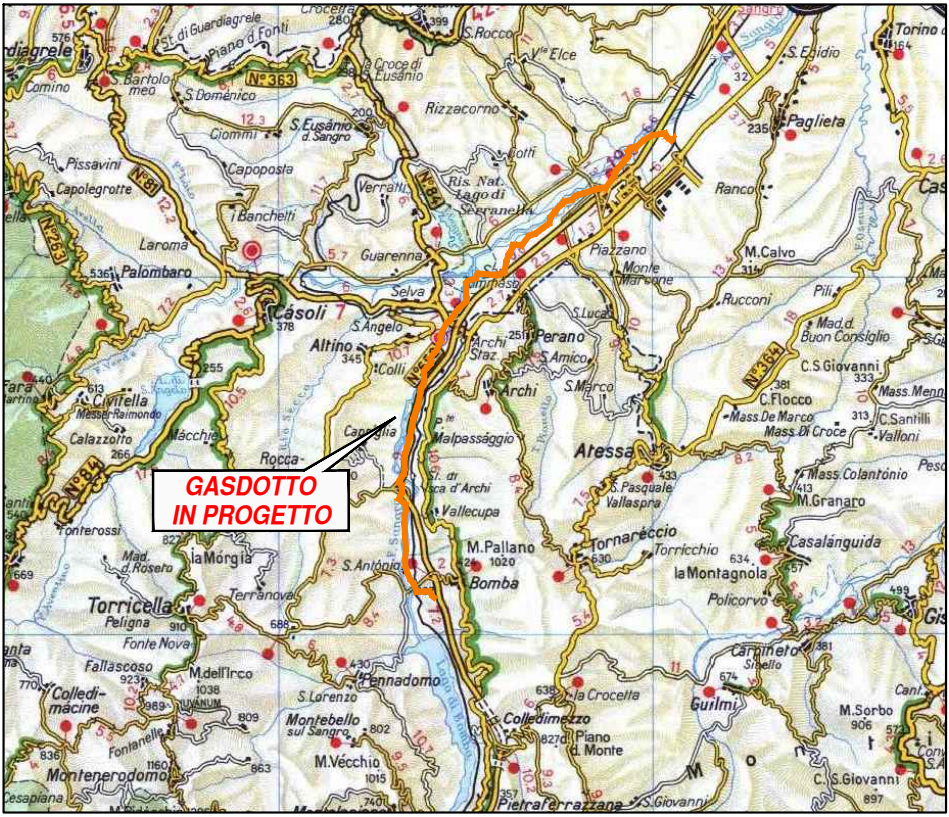
GASDOTTO
IN PROGETTO
Guardiagrele
S.Bartolomeo
S.Domenico
Comino
Pissavini
Capolegrotte
S.Eusanio d.Sangro
Capoposta
Crocetta
S.Rocco
Croce di S.Eusanio
Rizzacorno
V.ne Elce
Paglieta
S.Egidio
Torino
Ranco
Ris. Nat. Lago di Serranella
Piazzano
Monte Marcone
M.Calvo
Rucconi
Mad.d. Buon Consiglio
C.S.Giovanni
C.Flocco
Mass.De Marco
Mass.Di Croce
Mass.Menna
C.Santilli
Valloni
Laroma
Palombaro
Guarenna
Selva
Casoli
S.Angelo
Altino
Colli
Perano
Archi
Archi Staz.
S.Amico
S.Marco
S.Luca
Civitella Messer Raimondo
Calazzotto
Macchia
Capraglia
Malpassaggio
Atessa
S.Pasquale
Vallaspra
Mass.Colantonio
M.Granaro
Rocca
Vallecupa
M.Pallano
Bomba
Tornareccio
Torricchio
la Montagnola
Casalanguida
Policorvo
Fonterossi
Mad. d.Roseto
la Morgia
S.Antonio
Terranova
Torricella Peligna
Fonte Nova
Fallascoso
M.dell'Irco
Colledimacine
Pennadomo
S.Lorenzo
Montebello sul Sangro
M.Vecchio
Colledimezzo
Piano d.Monte
la Crocetta
Guilmi
Carpineto Sinello
M.Sorbo
C.S.Giovanni
Fontanelle
Montenerodomo
Pietraferrazzana
S.Giovanni
Lago di Bomba
N°363
N°84
N°81
N°652
N°364

EDIL TOP

CARTA DELLE FASCE DI RISPETTO FLUVIALE E LACUSTRE

SCALA 1:10.000

G. MARINO	OLIMAR	OLIMAR
DISEGN.	VERIFIC.	APPROV.

DATA	FOGLIO
DICEMBRE '19	1 DI 1
SCALA	PLOTTAGGIO
1:10.000	1:1

2			.	.
1			.	.
0	VARIAZIONE UBICAZIONE CENTRALE DI TRATTAMENTO	DICEMBRE '19	.	.
REV. Rev.	DESCRIZIONE Description	DATA Date	VERIFICATO Checked	APPROVATO Approved

COMMITTENTE
Client

CMI ENERGIA **CMI Energia S.p.A.**

COMMESSA N°:

CODIFICA DOC. / Doc. Number
N° 015.PG.1048

IMPIANTO / OPERA
Plant

**GASDOTTO
POZZI MONTE PALLANO 1/2
ZONA IND.LE ATESSA-PAGLIETA**

CONTRACTOR

OLIMAR

File name :