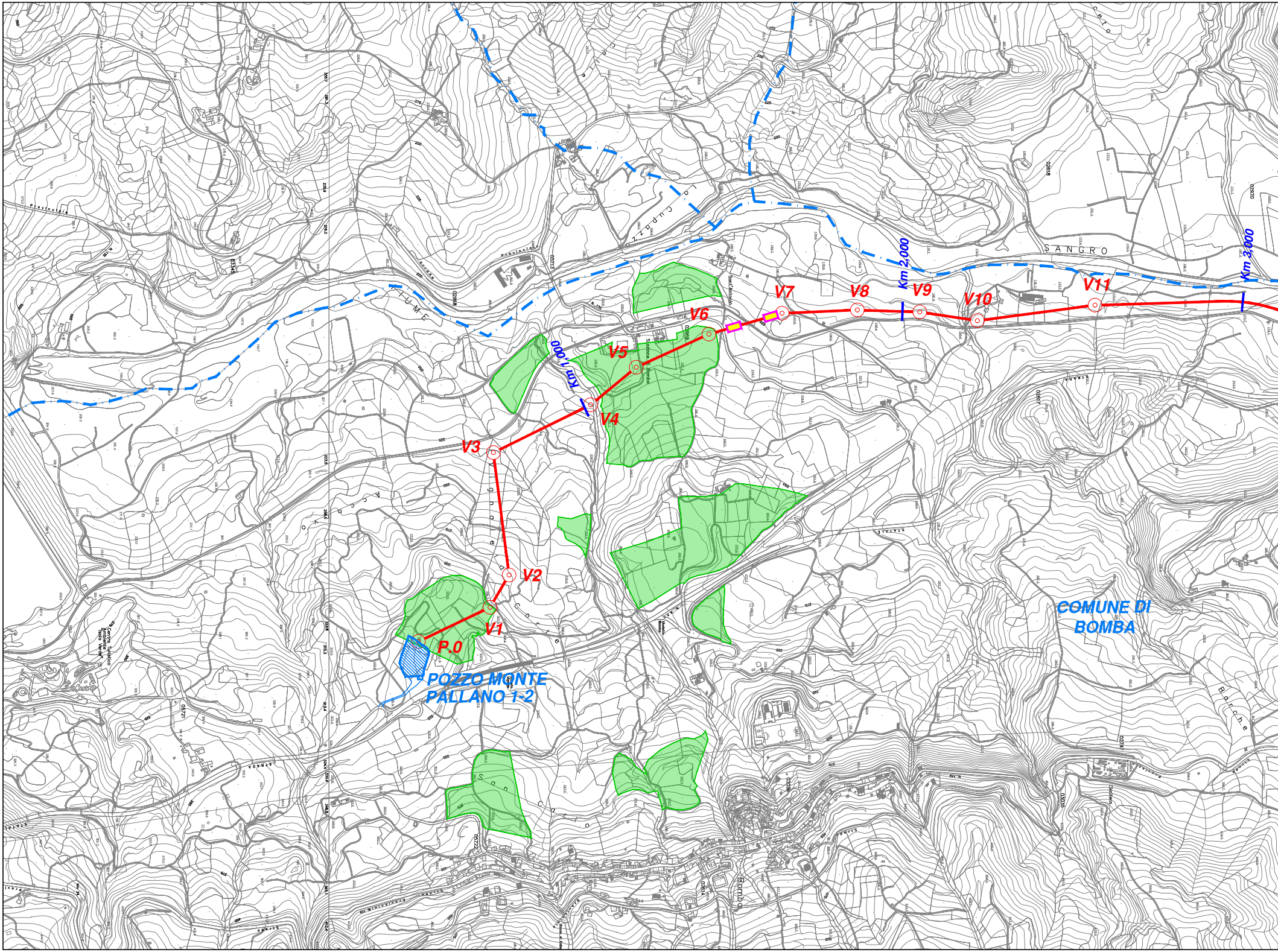
P.0
V1
V2
V3
V4
V5
V6
V7
V8
V9
V10
V11
Km 1,000
Km 2,000
Km 3,000
POZZO MONTE
PALLANO 1-2
COMUNE DI
BOMBA
SANGRO
FIUME
Sant'Antonio
Stazione Bomba
Bomba
Provinciale
Strada
Statale
Cimitero
Barche

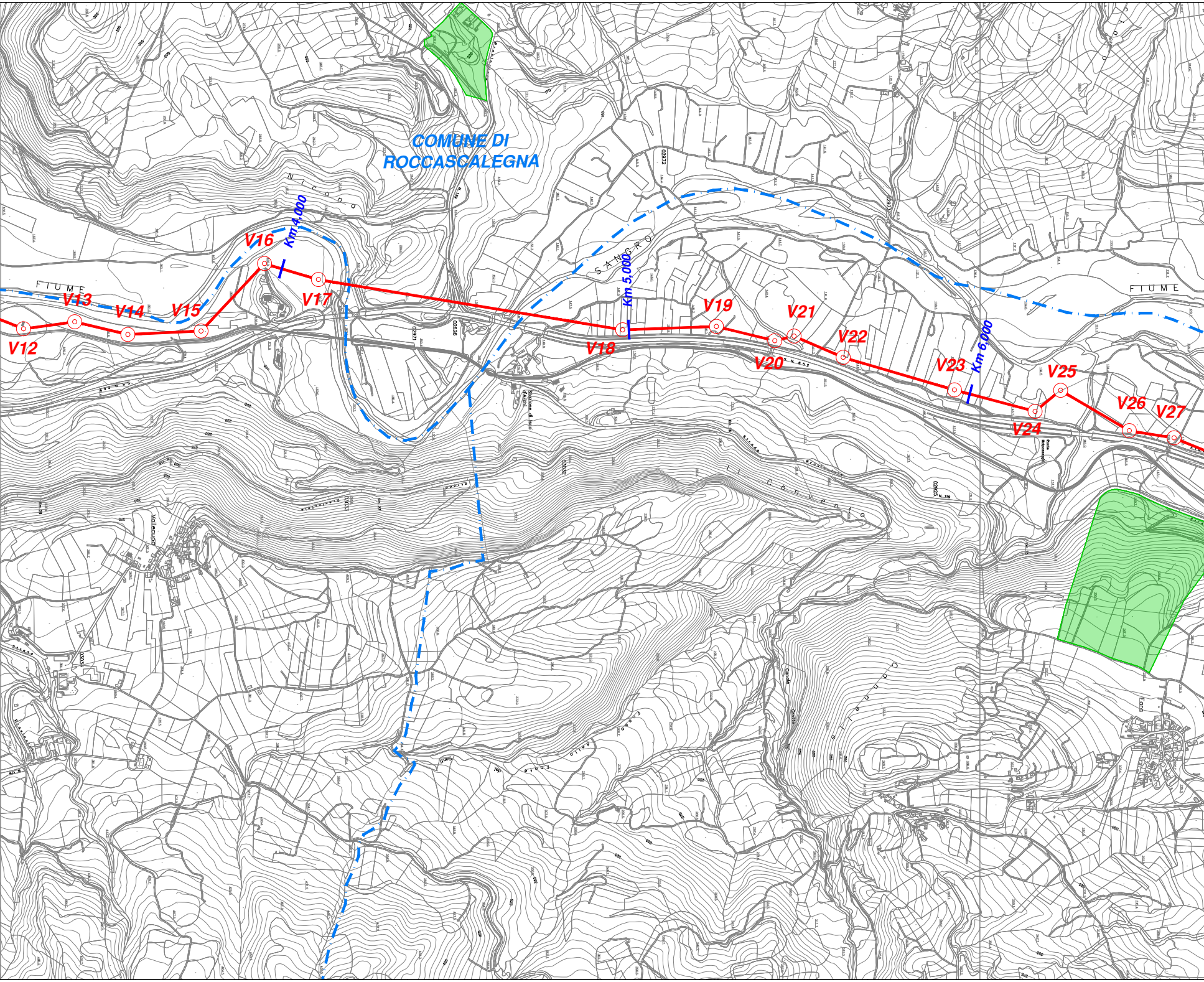
COMUNE DI ROCCASCALEGNA
FIUME
SANGRO
FIUME
V12
V13
V14
V15
V16
V17
V18
V19
V20
V21
V22
V23
V24
V25
V26
V27
Km 4,000
Km 5,000
Km 6,000
Vallecupa
Li Convento
Faro

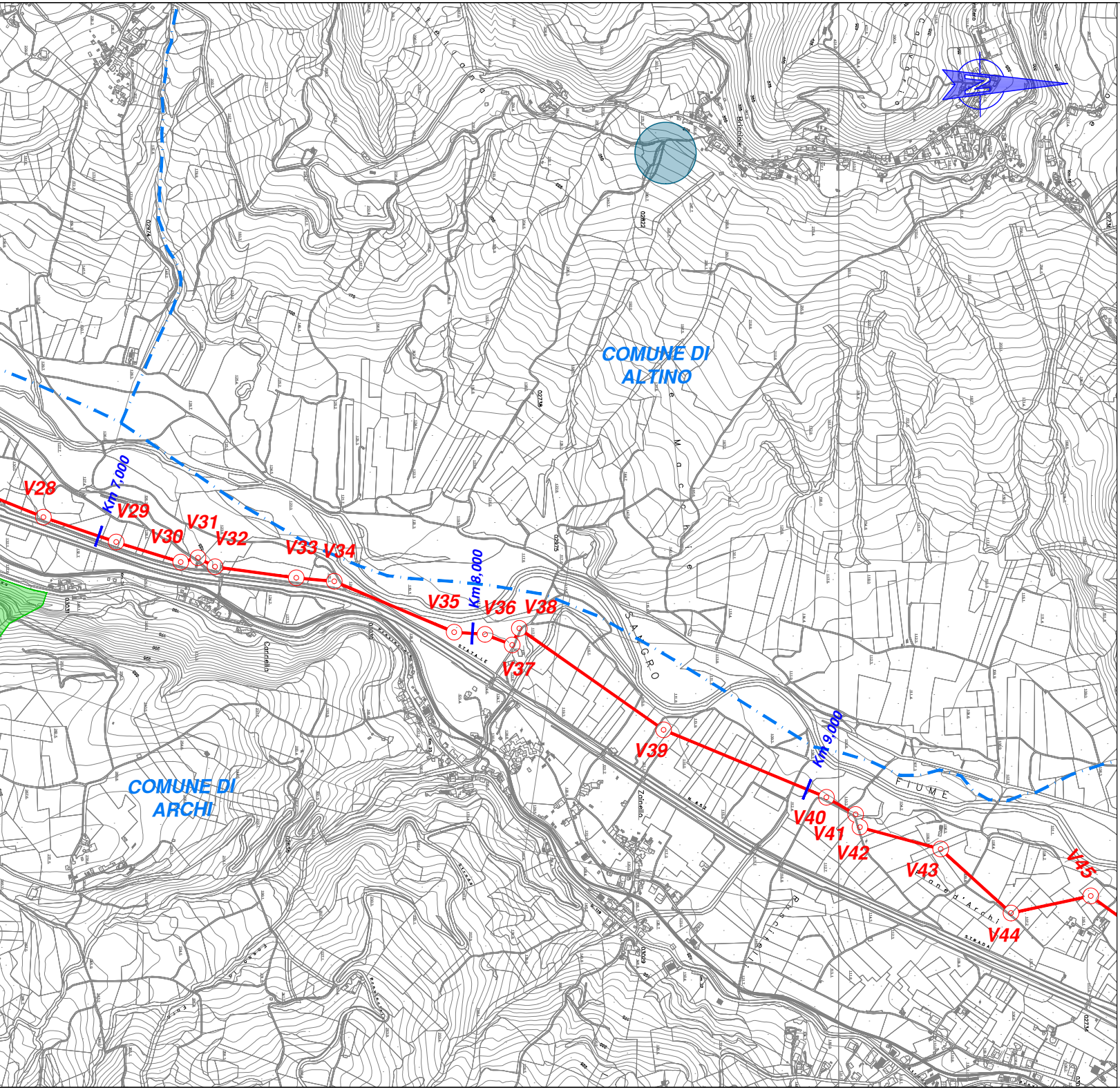
COMUNE DI
ALTINO
COMUNE DI
ARCHI
V28
V29
V30
V31
V32
V33
V34
V35
V36
V37
V38
V39
V40
V41
V42
V43
V44
V45
Km 7,000
Km 8,000
Km 9,000
FIUME
SANGRO
Macchie
STATALE
Zainello
Cannello

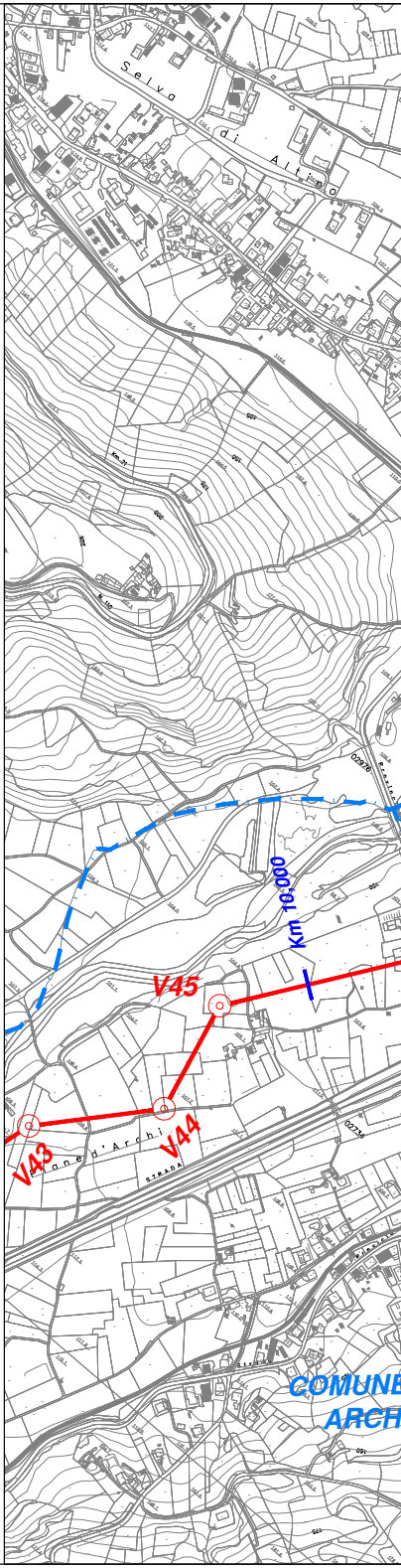
Selva di Altino
V43
V44
V45
Km 10,000
COMUNE
ARCH

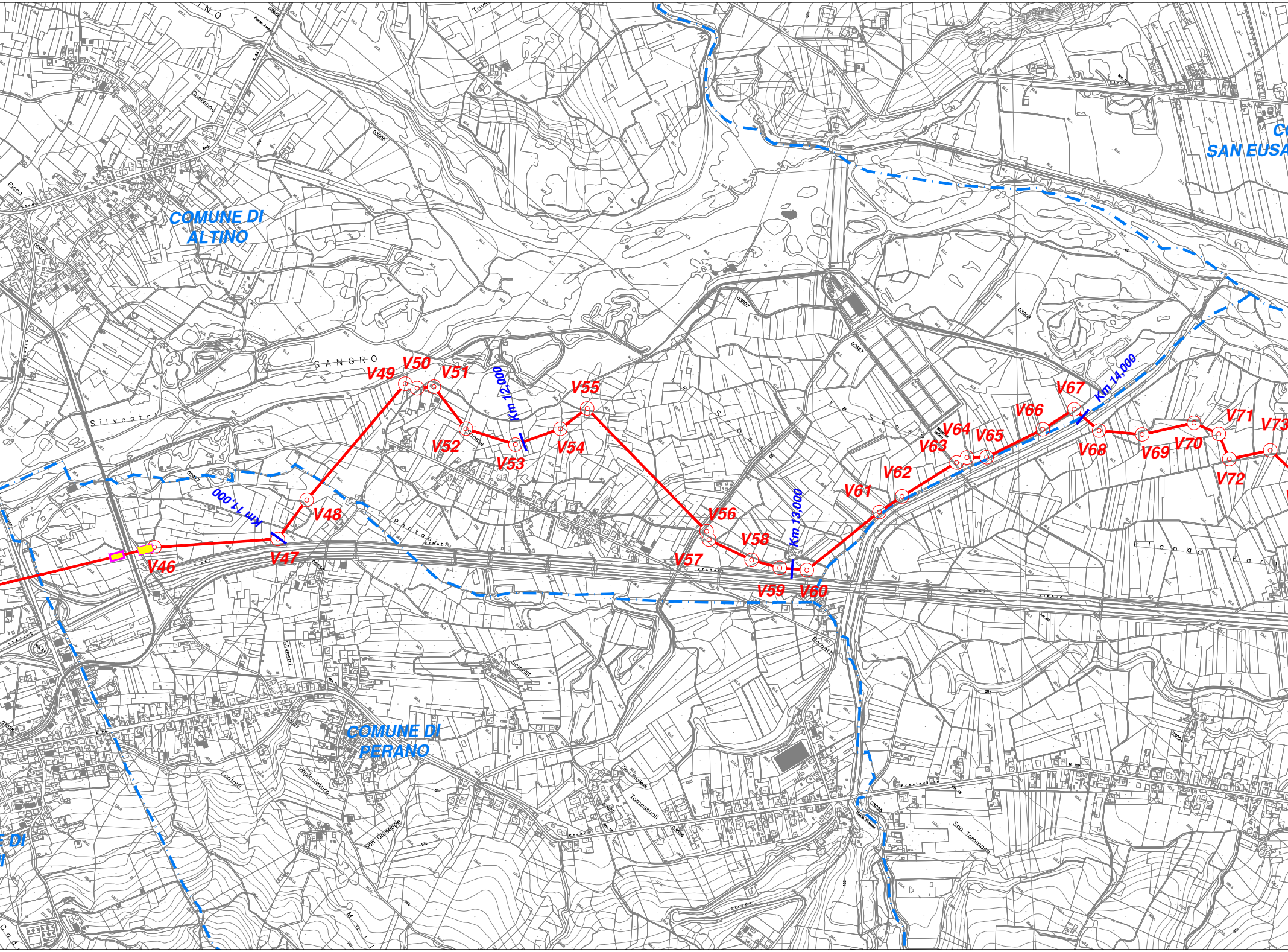
COMUNE DI ALTINO
SAN EUSA
COMUNE DI PERANO
SANGRO
Silvestri
Portanova
Le Scosse
Pianura Fara
V46
V47
V48
V49
V50
V51
V52
V53
V54
V55
V56
V57
V58
V59
V60
V61
V62
V63
V64
V65
V66
V67
V68
V69
V70
V71
V72
V73
Km 11,000
Km 12,000
Km 13,000
Km 14,000
Guarenna
Picco
Silvestri
Sciorilli
Fontolfi
Impicciaturo
San Giuseppe
Tomassuoli
San Tommaso
Maio
Colle Tuglieste

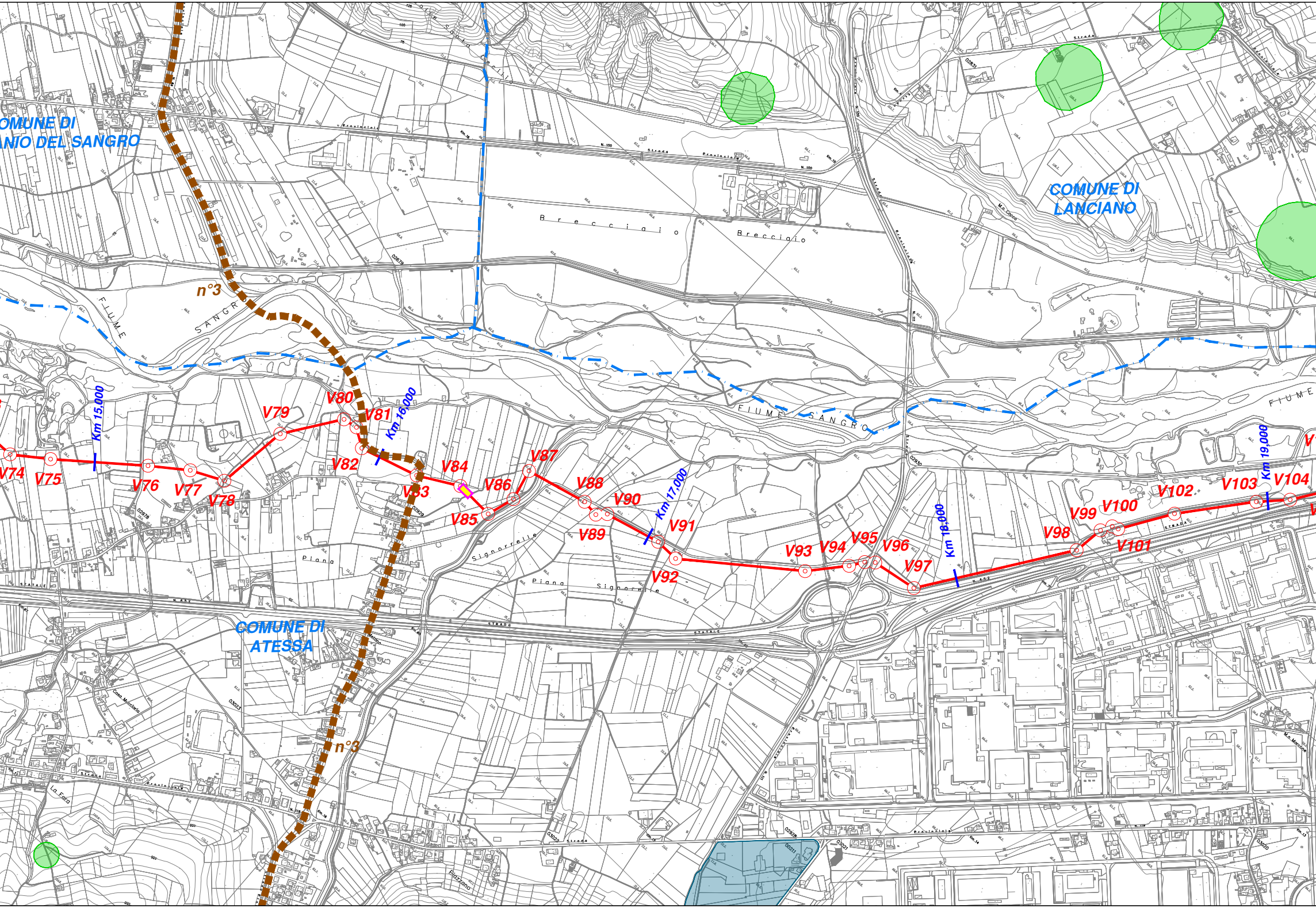
OMUNE DI
ANIO DEL SANGRO
COMUNE DI
LANCIANO
COMUNE DI
ATESSA
n°3
n°3
FIUME SANGRO
FIUME SANGRO
FIUME
Brecciaio
Brecciaio
Piana
Piana Signorelle
Signorelle
La Fara
Km 15,000
Km 16,000
Km 17,000
Km 18,000
Km 19,000
V74
V75
V76
V77
V78
V79
V80
V81
V82
V83
V84
V85
V86
V87
V88
V89
V90
V91
V92
V93
V94
V95
V96
V97
V98
V99
V100
V101
V102
V103
V104

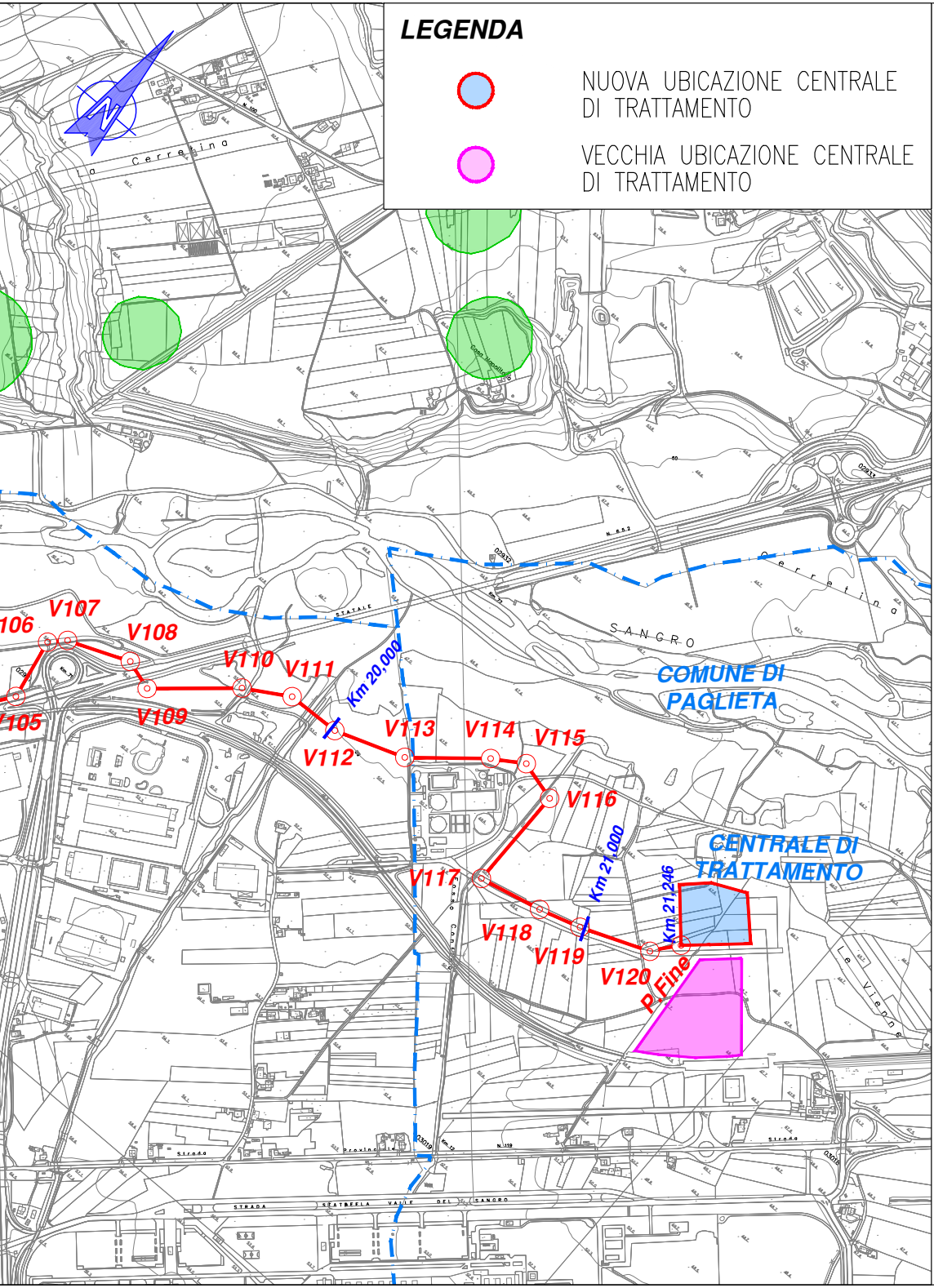
Cerretina
V105
106
V107
V108
V109
V110
V111
V112
V113
V114
V115
V116
V117
V118
V119
V120
Km 20,000
Km 21,000
Km 21,246
P.Fine
SANGRO
Cerretina
STATALE
COMUNE DI PAGLIETA
CENTRALE DI TRATTAMENTO
Le Vienne
STRADA STATALE VALLE DEL SANGRO
Strada Provinciale

LEGENDA

●	NUOVA UBICAZIONE CENTRALE DI TRATTAMENTO
●	VECCHIA UBICAZIONE CENTRALE DI TRATTAMENTO

LEGENDA

―	GASDOTTO IN PROGETTO
Km 3,00	CHILOMETRICA
―▭―	CAMERETTA VALVOLA INTERCETTAZIONE
🟩	AREE ARCHEOLOGICHE DA STRUMENTO URBANISTICO
🟦	AREE ARCHEOLOGICHE NON RIPORTATE NEGLI STRUMENTI URBANISTICI
▬ ▬ ▬	TRATTURO IN CORSO DI LIQUIDAZIONE n°3 Centurelle – Montesecco

Fonte: Strumenti urbanistici vigenti dei Comuni interessati
Soprintendenza per i Beni Arheologici dell'Abruzzo – Chieti
Regione Abruzzo – Carta dei Tratturi

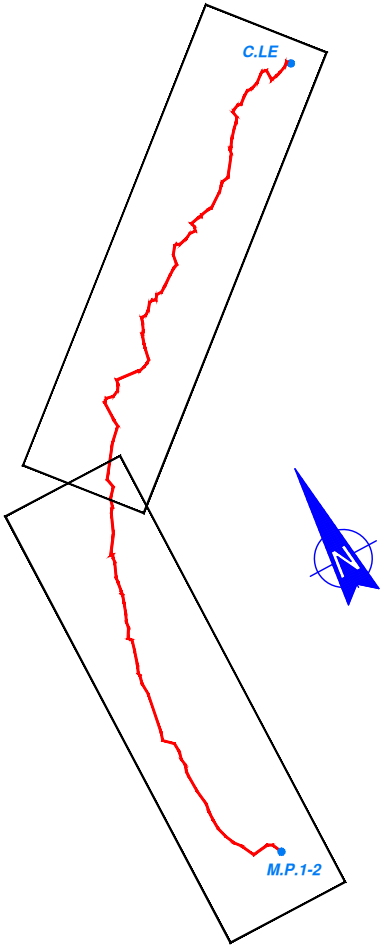

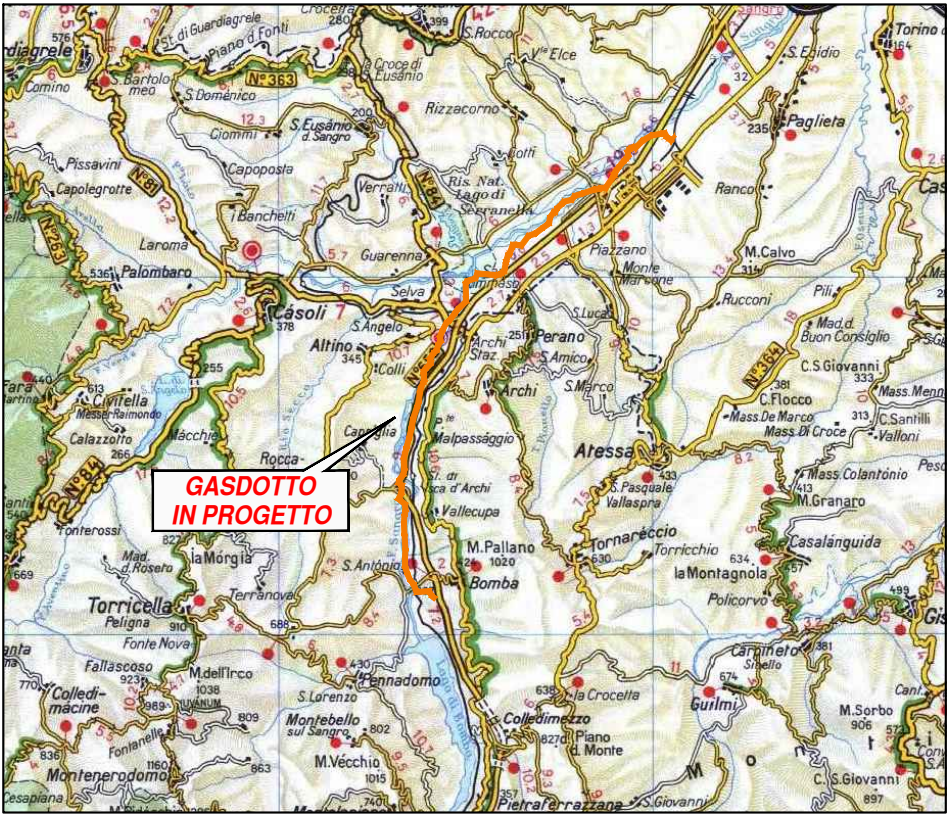
GASDOTTO
IN PROGETTO
Paglieta
S.Egidio
Torino
Ranco
M.Calvo
Rizzacorno
S.Rocco
V.e Elce
Croce di S.Eusanio
S.Eusanio d.Sangro
S.Domenico
S.Bartolomeo
Piano d'Fonti
St. di Guardiagrele
Pissavini
Capolegrotte
Comino
Ciommi
Capoposta
Banchetti
Verratti
Ris. Nat. Lago di Serranella
Piazzano
Monte Marcone
Rucconi
Pili
Mad.d. Buon Consiglio
C.S.Giovanni
Mass.Menna
C.Flocco
Mass.De Marco
Mass.Di Croce
C.Santilli
Valloni
Laroma
Palombaro
Guarenna
Selva
Casoli
S.Angelo
Altino
Colli
Archi Staz.
Perano
S.Amico
S.Lucia
S.Marco
Archi
Civitella Messer Raimondo
Calazzotto
Piano Macchia
Rocca
Capriglia
Malpassaggio
Atessa
S.Pasquale
Vallaspra
Mass.Colantonio
M.Granaro
Vallecupa
Fonterossi
Mad. d.Roseto
la Morgia
S.Antonio
M.Pallano
Bomba
Tornareccio
Torricchio
la Montagnola
Casalanguida
Policorvo
Torricella Peligna
Terranova
Fonte Nova
Fallascoso
M.dell'Irco
Colledimacine
Pennadomo
S.Lorenzo
Montebello sul Sangro
M.Vecchio
Fontanelle
Montenerodomo
Pianaspiana
la Crocetta
Colledimezzo
Piano d. Monte
Carpineto Sinello
Gurlmi
M.Sorbo
C.S.Giovanni
Pietraferrazzana
S.Giovanni
Lago di Bomba
N°363
N°81
N°84
N°364
N°652

EDIL TOP

CARTA DEI
VINCOLI ARCHEOLOGICI
SCALA 1:10.000

G. MARINO	OLIMAR	OLIMAR
DISEGN.	VERIFIC.	APPROV.
DATA DICEMBRE '19	FOGLIO 1 DI 1	
SCALA 1:10.000	PLOTTAGGIO 1:1	

REV. Rev.	DESCRIZIONE Description	DATA Date	VERIFICATO Checked	APPROVATO Approved
2			.	.
1			.	.
0	VARIAZIONE UBICAZIONE CENTRALE DI TRATTAMENTO	DICEMBRE '19	.	.

COMMITTENTE
Client

CMI ENERGIA **CMI Energia S.p.A.**

COMMESSA N°:

IMPIANTO / OPERA
Plant

**GASDOTTO
POZZI MONTE PALLANO 1/2
ZONA IND.LE ATESSA-PAGLIETA**

CONTRACTOR

OLIMAR

CODIFICA DOC. / Doc. Number
N° 015.PG.1051

File name :