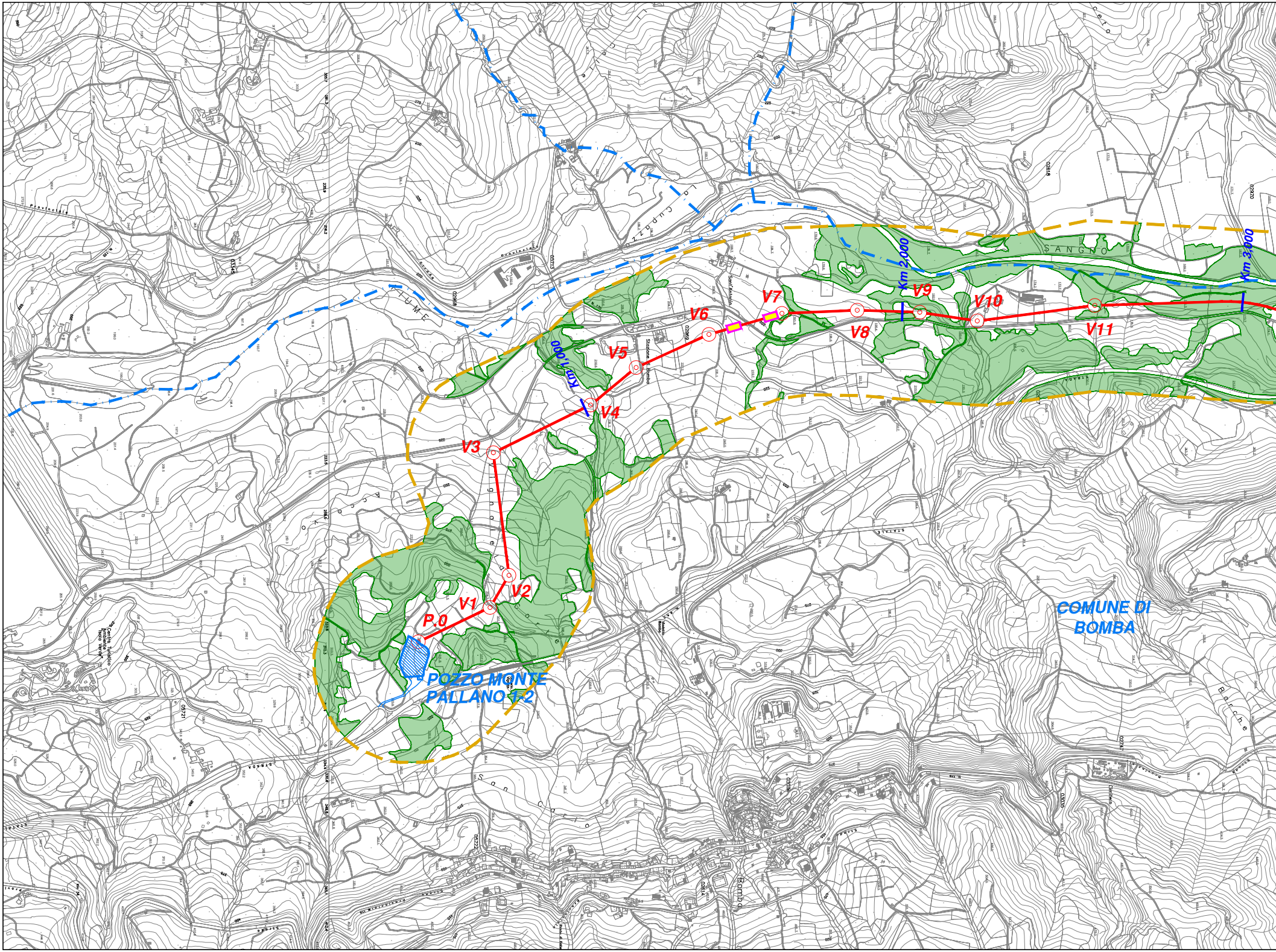
P.0
V1
V2
V3
V4
V5
V6
V7
V8
V9
V10
V11
Km 1,000
Km 2,000
Km 3,000
POZZO MONTE
PALLANO 1-2
COMUNE DI
BOMBA
SANGRO
FIUME
Stazione di Bomba
Sant'Antonio
Provinciale
Bomba

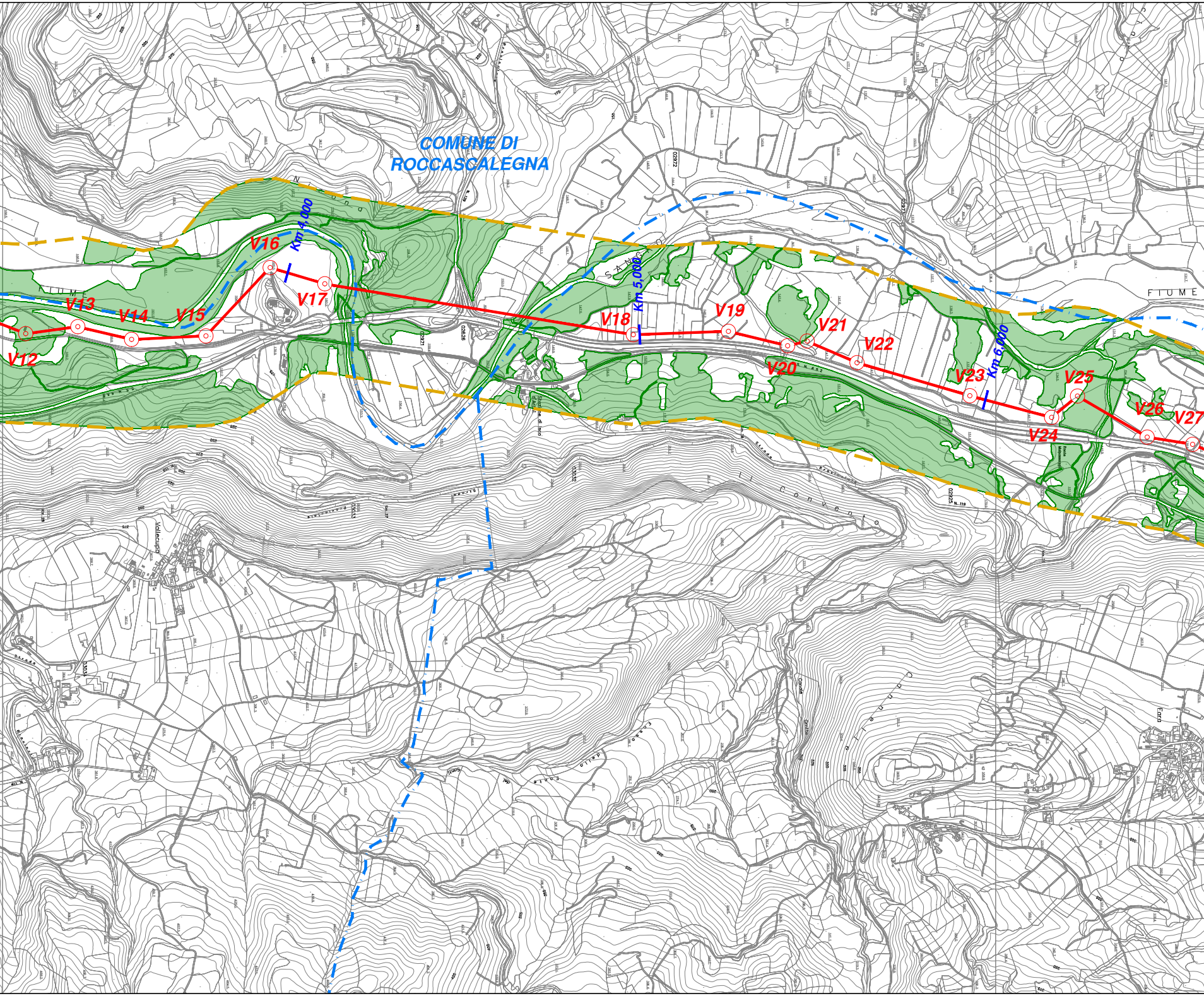
COMUNE DI
ROCCASCALEGNA
FIUME
SANGRO
FIUME
V12
V13
V14
V15
V16
Km 4,000
V17
V18
Km 5,000
V19
V20
V21
V22
V23
Km 6,000
V24
V25
V26
V27
Vallecupo
Li Convento

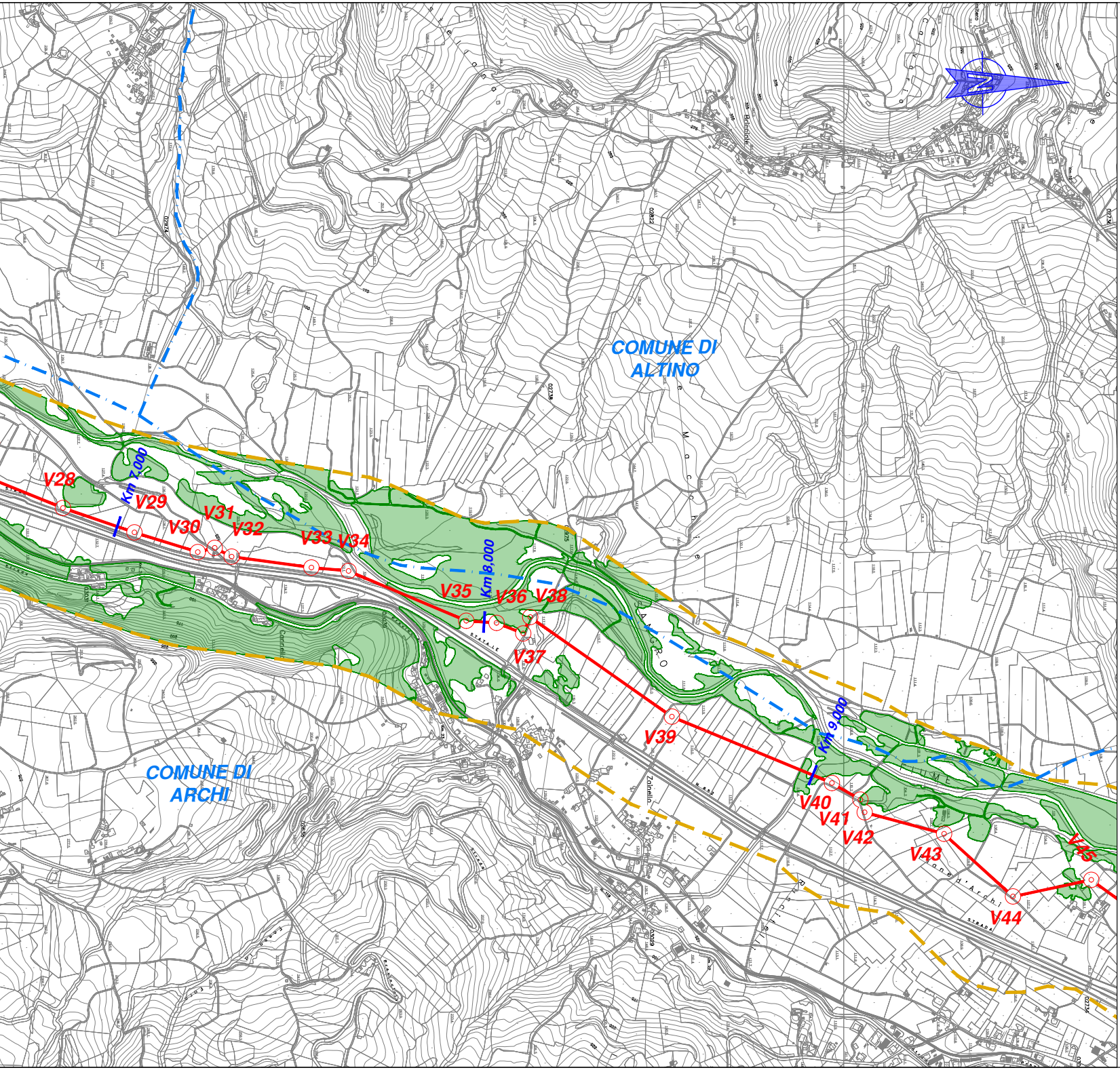
COMUNE DI
ALTINO
COMUNE DI
ARCHI
Km 7,000
Km 8,000
Km 9,000
V28
V29
V30
V31
V32
V33
V34
V35
V36
V38
V37
V39
V40
V41
V42
V43
V44
V45
Strada ... d'Archi

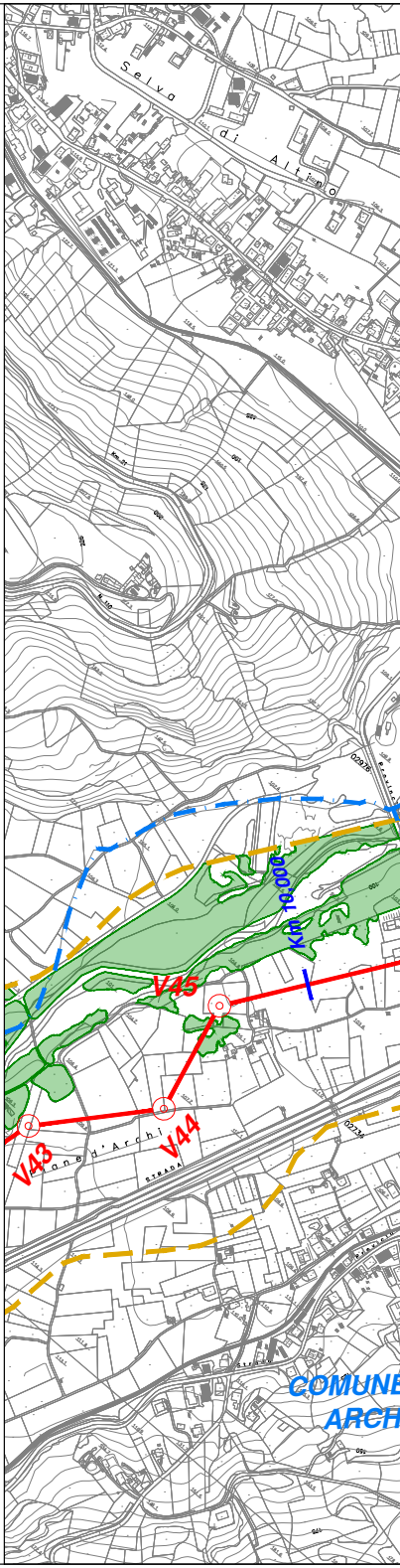
Selva di Altino
Km 10,000
V45
V44
V43
COMUNE
ARCH

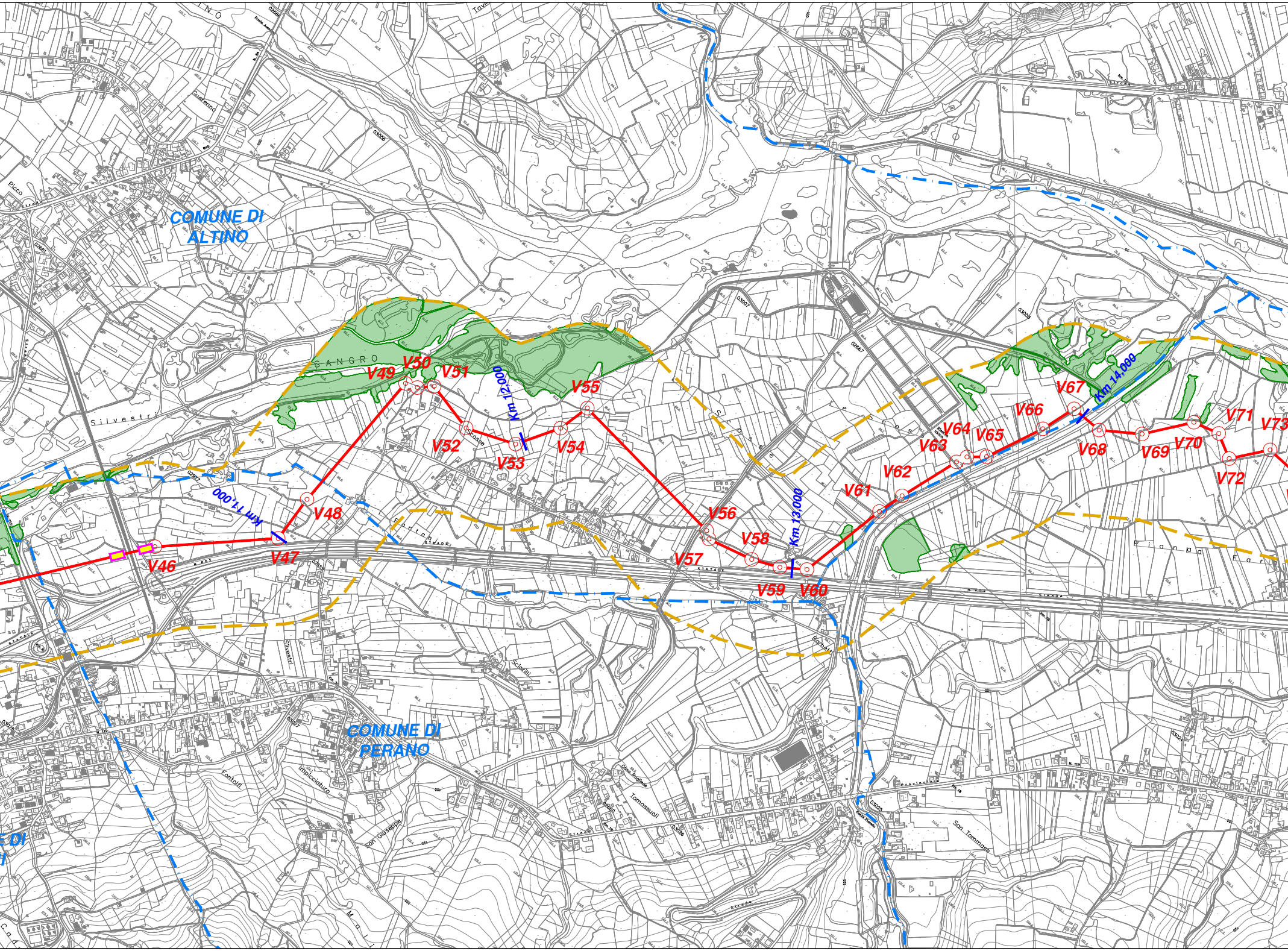
COMUNE DI ALTINO
COMUNE DI PERANO
E DI
SANGRO
Silvestri
Picco
Guarenna
Fontanile
Silvestri
Sciorilli
Fontolfi
Impicciatura
San Giuseppe
Tomassuoli
San Tommaso
Km 11,000
Km 12,000
Km 13,000
Km 14,000
V46
V47
V48
V49
V50
V51
V52
V53
V54
V55
V56
V57
V58
V59
V60
V61
V62
V63
V64
V65
V66
V67
V68
V69
V70
V71
V72
V73

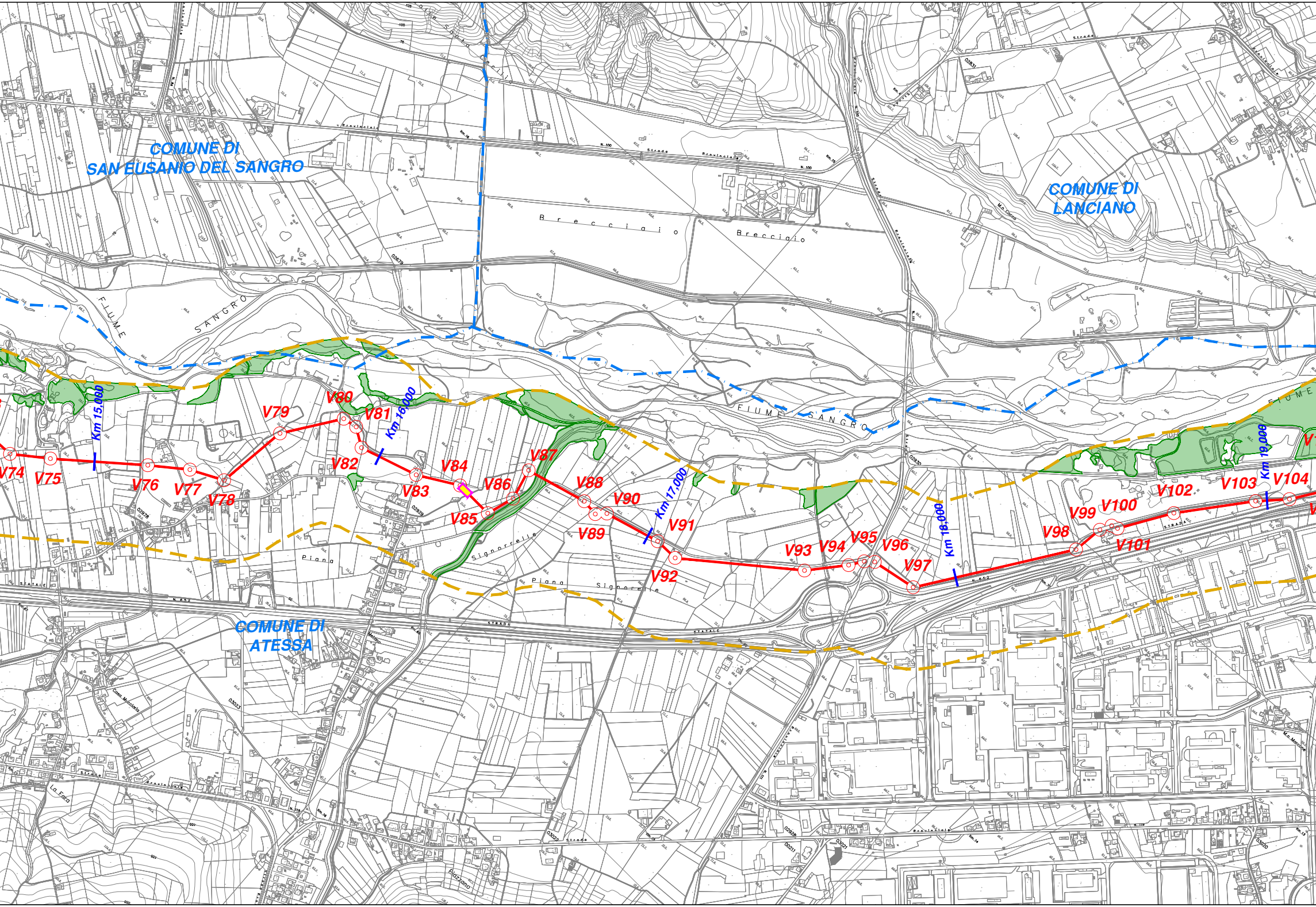
COMUNE DI
SAN EUSANIO DEL SANGRO
COMUNE DI
LANCIANO
COMUNE DI
ATESSA
Brecciaio
Brecciaio
FIUME
SANGRO
FIUME SANGRO
FIUME
Piana
Piana Signorelle
Signorelle
Km 15,000
Km 16,000
Km 17,000
Km 18,000
Km 19,000
V74
V75
V76
V77
V78
V79
V80
V81
V82
V83
V84
V85
V86
V87
V88
V89
V90
V91
V92
V93
V94
V95
V96
V97
V98
V99
V100
V101
V102
V103
V104
Strada Provinciale
Strada Statale
La Fara
Piazzano

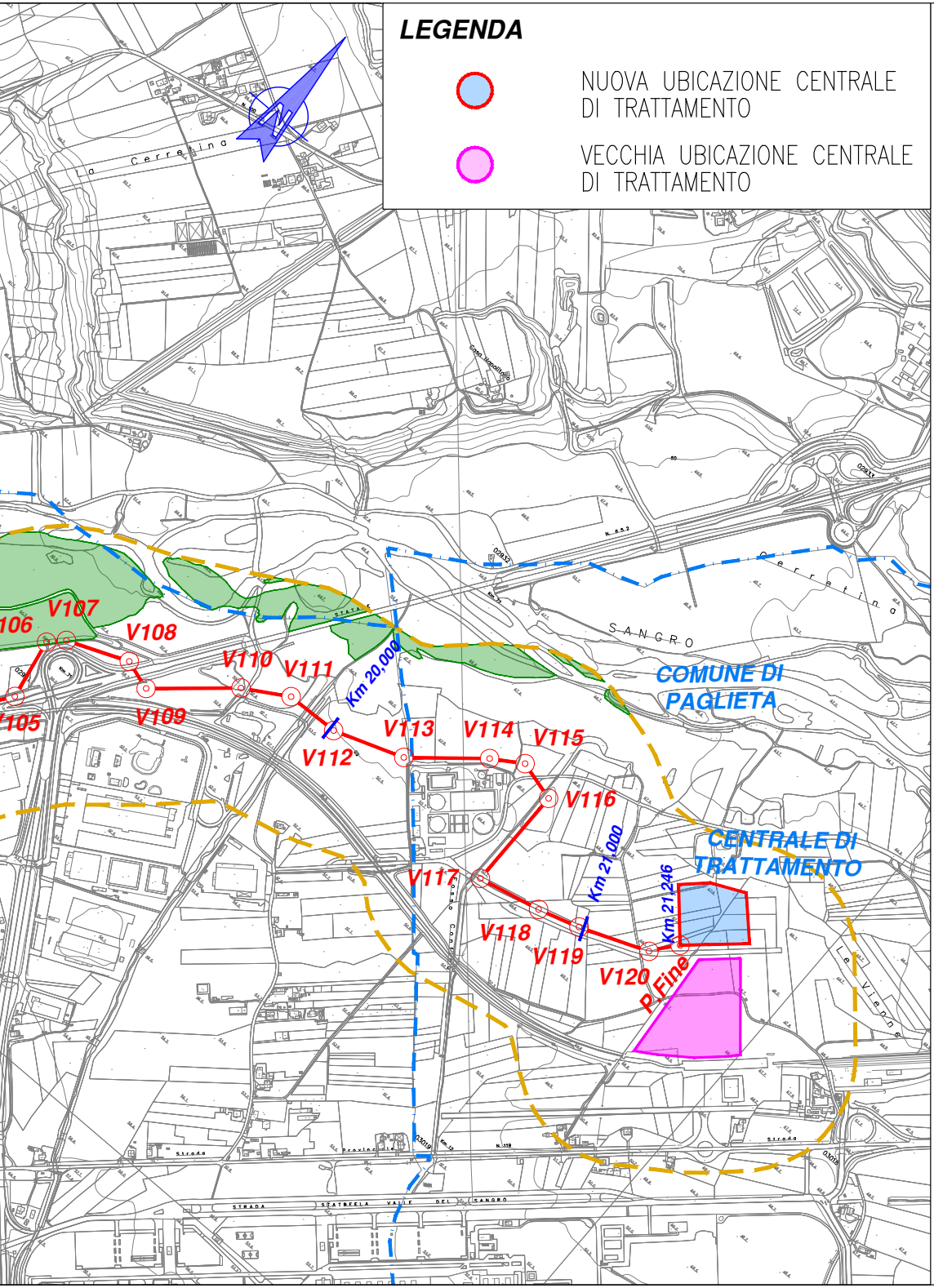
La Cerretina
Cerretina
SANGRO
V105
106
V107
V108
V109
V110
V111
V112
V113
V114
V115
V116
V117
V118
V119
V120
Km 20,000
Km 21,000
Km 21,246
P.Fine
COMUNE DI PAGLIETA
CENTRALE DI TRATTAMENTO
Le Vienne
Strada Provinciale
STRADA STATALE VALLE DEL SANGRO

LEGENDA

●	NUOVA UBICAZIONE CENTRALE DI TRATTAMENTO
●	VECCHIA UBICAZIONE CENTRALE DI TRATTAMENTO

LEGENDA

—	GASDOTTO IN PROGETTO
Km 3,00	CHILOMETRICA
—▭—	CAMERETTA VALVOLA INTERCETTAZIONE
▭	BUFFER DI STUDIO ml 500
🟩	AREE BOSCATE d.lgs n°42/2004 e s.m.i.

Fonte: Ortofoto digitale AGEA 2013

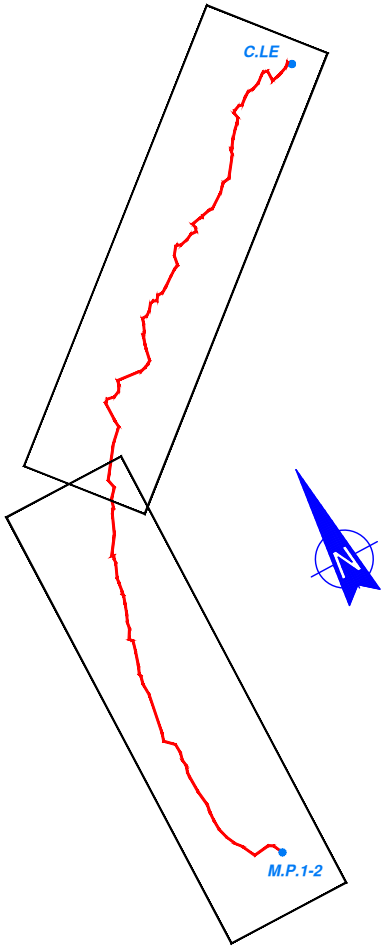

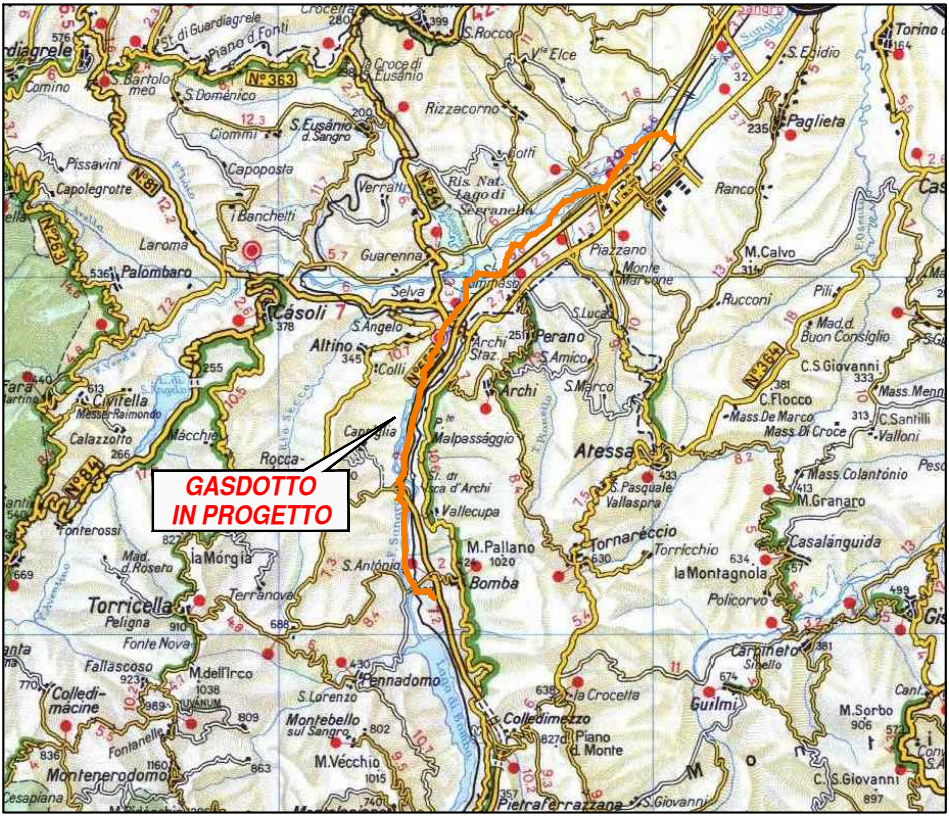
GASDOTTO
IN PROGETTO
Paglieta
S.Egidio
Torino
Ranco
M.Calvo
Rizzacorno
V.e Elce
S.Rocco
Croce di S.Eusanio
S.Eusanio d.Sangro
S.Domenico
Bartolomeo
Pissavini
Capolegrotte
Capoposta
Ciommi
Banchetti
Laroma
Palombaro
Guarenna
Verrati
Ris. Nat. Lago di Serranella
Piazzano
Monte Marcone
Casoli
Selva
S.Angelo
Altino
Colli
Archi Staz.
Archi
Perano
S.Amico
S.Lucia
S.Marco
Atessa
Rucconi
Pili
Mad.d. Buon Consiglio
C.S.Giovanni
C.Flocco
Mass.De Marco
Mass.Di Croce
Mass.Menna
C.Santilli
Valloni
Mass.Colantonio
M.Granaro
Casalanguida
Civitella Messer Raimondo
Calazzotto
Macchia
Capraglia
Rocca
Malpassaggio
S.Pasquale
Vallaspra
Vallecupa
M.Pallano
Bomba
Tornareccio
Torricchio
la Montagnola
Policorvo
Fonterossi
Mad. d.Roseto
la Morgia
S.Antonio
Terranova
Torricella Peligna
Fonte Nova
Fallascoso
Colledimacine
M.dell'Irco
Pennadomo
S.Lorenzo
Montebello sul Sangro
M.Vecchio
Colledimezzo
la Crocetta
Piano d.Monte
Carpineto Sinello
Guilmi
M.Sorbo
C.S.Giovanni
Fontanelle
Montenerodomo
Pietraferrazzana
S.Giovanni
Lago di Bomba
N°363
N°81
N°84
N°364
N°652
N°263

CARTA DELLE AREE BOSCATE

SCALA 1:10.000

EDIL TOP

G. MARINO	OLIMAR	OLIMAR
DISEGN.	VERIFIC.	APPROV.

DATA	FOGLIO
DICEMBRE '19	1 DI 1
SCALA	PLOTTAGGIO
1:10.000	1:1

REV. Rev.	DESCRIZIONE Description	DATA Date	VERIFICATO Checked	APPROVATO Approved
2			.	.
1			.	.
0	VARIAZIONE UBICAZIONE CENTRALE DI TRATTAMENTO	DICEMBRE '19	.	.

COMMITTENTE
Client

CMI ENERGIA CMI Energia S.p.A.

COMMESSA N°:

IMPIANTO / OPERA
Plant

GASDOTTO
POZZI MONTE PALLANO 1/2
ZONA IND.LE ATESSA-PAGLIETA

CONTRACTOR

OLIMAR

CODIFICA DOC. / Doc. Number
N° 015.PG.1052

File name :