SEZIONE D–D
SCALA 1:50
PROFILO LONGITUDINALE

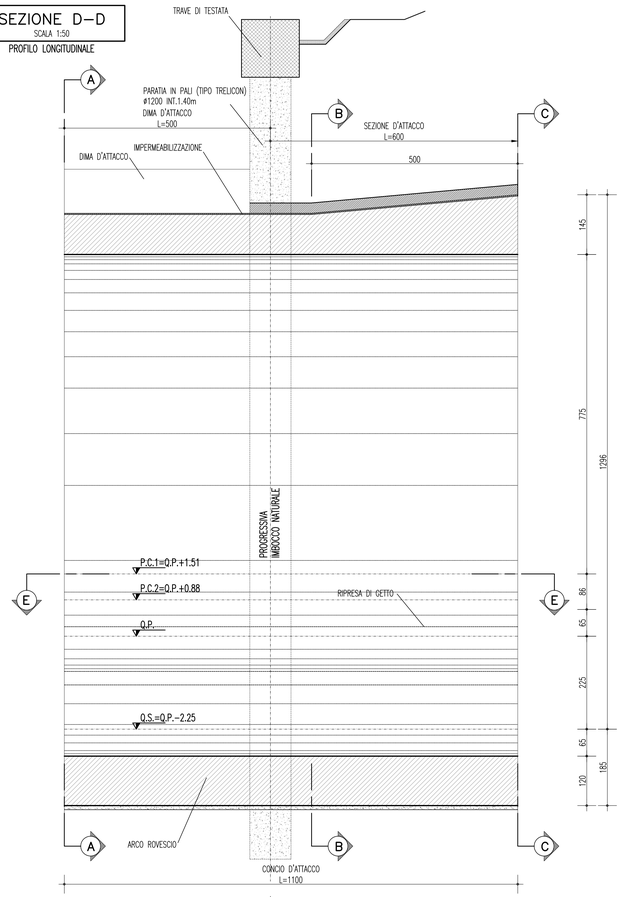

SEZIONE A–A
SCALA 1:50
SEZIONE TRASVERSALE

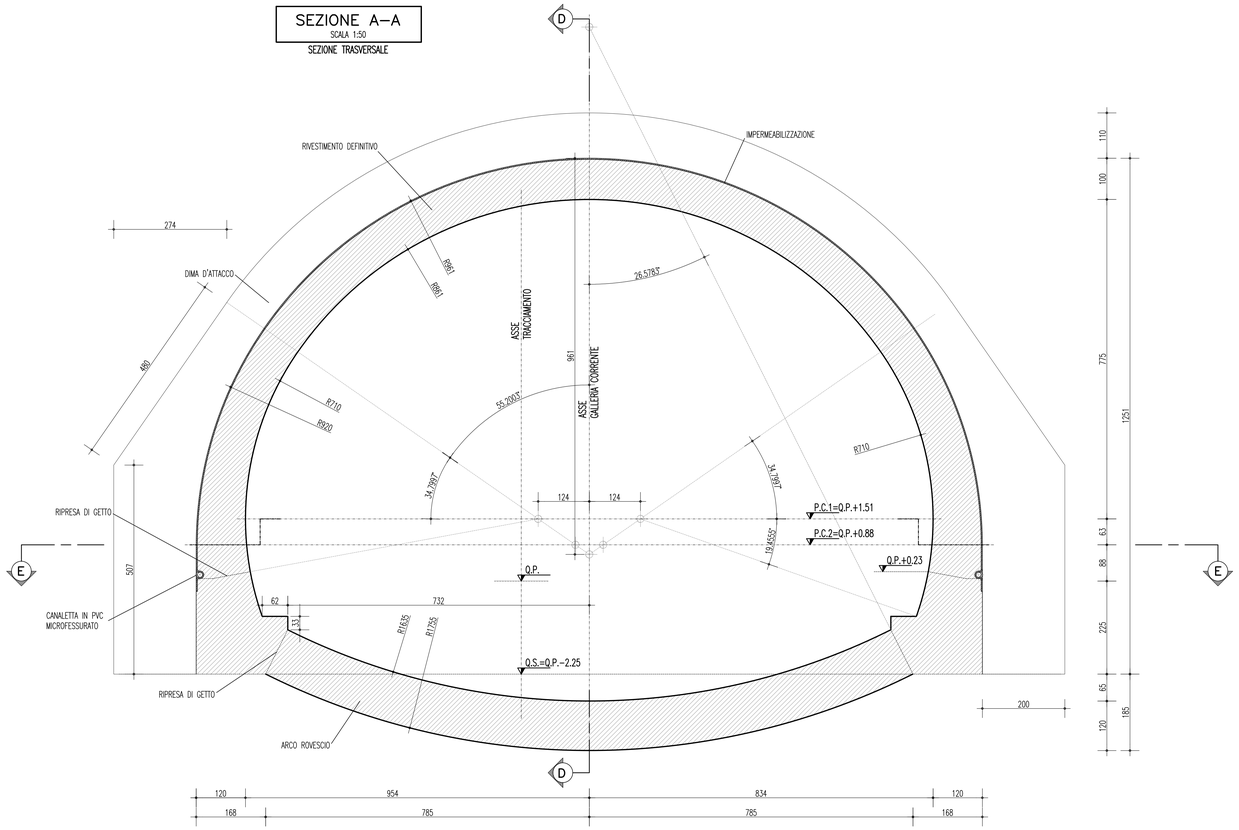

SEZIONE E–E
SCALA 1:50
PIANTA

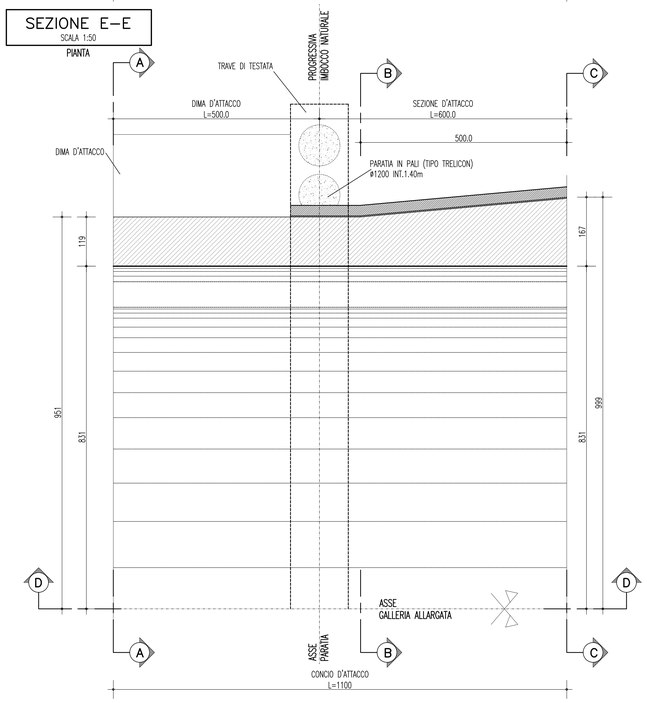

SEZIONE B–B
SCALA 1:50
SEZIONE TRASVERSALE

SEZIONE C–C
SCALA 1:50
SEZIONE TRASVERSALE

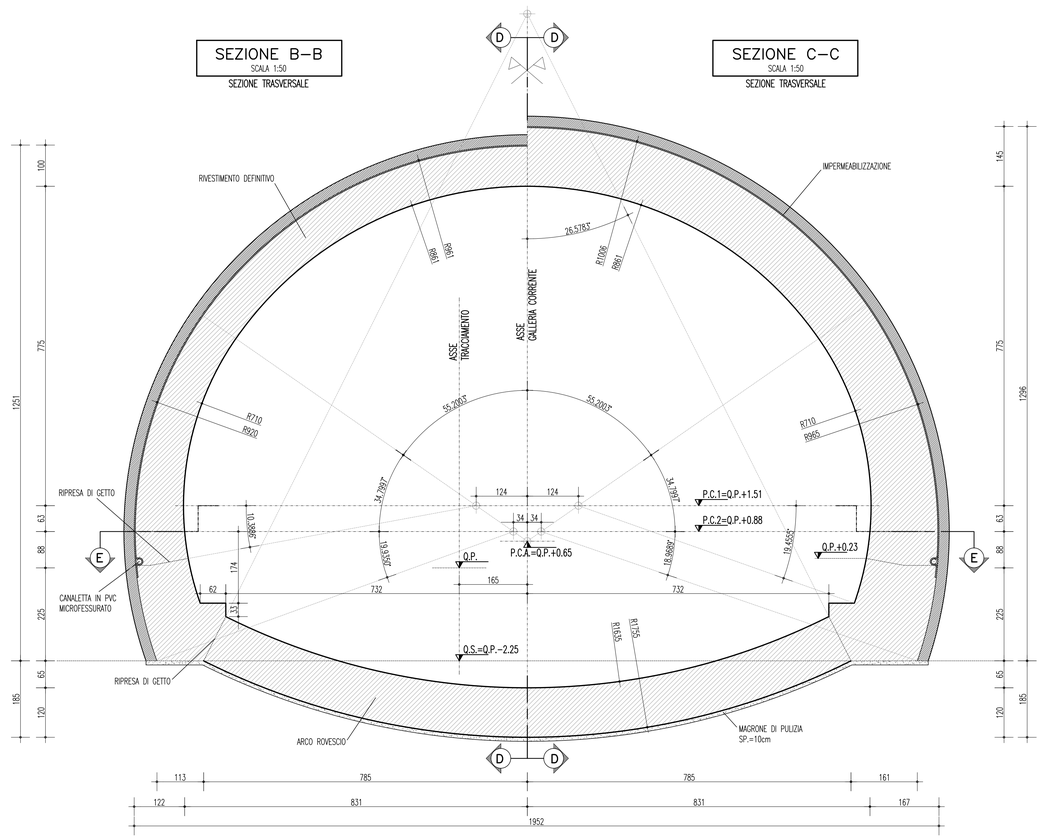

INCIDENZA ARMATURA CONCIO D'ATTACCO

ARCO ROVESCIO	125Kg/m³
CALOTTA	85Kg/m³

NOTE GENERALI

TABELLA MATERIALI

ACCIAIO
ARMATURE — B450C Ftk=450MPa Fyk=540MPa

CALCESTRUZZO
Classe di esposizione ambientale XC2(*) (UNI 11104 e UNI EN 206–1)
RIVESTIMENTO DEFINITIVO — Classe C25/30 (CONFORME UNI206–1)
MAGRONE — C 12/15 (Conforme UNI 206–1)
copriferro min. >=5.0cm

TUBO IN PVC
- ø300 Sp=5mm

IMPERMEABILIZZAZIONE
MEMBRANA IN PCV

spessore	2 mm
resistenza a trazione nelle due direzioni	15 MPa
allungamento a rottura nelle due direzioni	250%
resistenza alla lacerazione	100 N
resistenza alla pressione dell'acqua a 1MPa per 10 ore	impermeabile
resistenza a trazione della giunzione rispetto alla striscia	70%
GEOTESSILE NON TESSUTO	
puro polipropilene composto per agugliatura di fibra lunga (>60mm)	
massa areica minima	400 gr/m²
spessore a 2kPa	4. mm
spessore a 200kPa	1.9 mm
permeabilità nel piano a 2kPa	0.3 cm/s
permeabilità nel piano a 200kPa	0.03 cm/s
resistenza a trazione media tra direzione di produzione e trasversale	24 kN/m
resistenza a trazione media in una delle due direzioni	21 kN/m
deformazione a rottura media tra direzione di produzione e trasversale	40±85%
deformazione a rottura media in una delle due direzioni	30±85%
resistenza alla lacerazione	1 kN
resistenza al punzonamento	4 kN

NOTE

- EVENTUALI DIFFERENZE TRA LE MISURE TOTALI E LE SOMMATORIE DELLE MISURE PARZIALI SONO DOVUTE AGLI ARROTONDAMENTI AUTOMATICI DI AUTOCAD
- PER LE TRATTE DI APPLICAZIONE DELLE SEZIONI TIPO SI VEDA IL PROFILO GEOMECCANICO
- PER IL SISTEMA DI SMALTIMENTO DEI LIQUIDI DI PIATTAFORMA SI RIMANDA A SPECIFICI ELABORATI
- NELLE TRATTE ARMATE IN ARCO ROVESCIO E' PREVISTA LA POSA DI UNO STRATO DI CLS MAGRO Sp= 10cm – Rck 15MPa

LEGENDA

– P.C.1	PIANO DEI CENTRI INTRADOSSO
– P.C.2	PIANO DEI CENTRI ESTRADOSSO
– Q.P.	QUOTA DI PROGETTO
– P.S.	PIANO DI SCAVO

PARTICOLARE CANALETTA IN PVC
SCALA 1:10

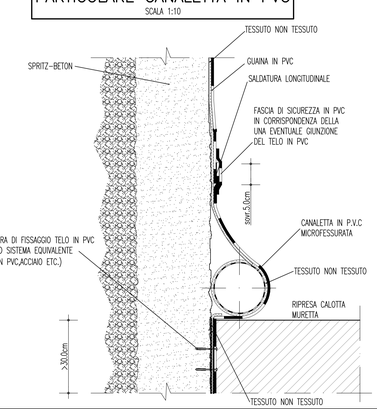

Stretto di Messina
Concessionaria per la progettazione, realizzazione e gestione del collegamento stabile tra la Sicilia e il Continente
Organismo di Diritto pubblico
(Legge n° 1158 del 17 dicembre 1971, modificata dal D.Lgs. n° 114 del 24 aprile 2003)

Eurolink

PONTE SULLO STRETTO DI MESSINA

PROGETTO DEFINITIVO

EUROLINK S.C.p.A.
IMPREGILO S.p.A. (Mandataria)
SOCIETA' ITALIANA PER CONDOTTE D'ACQUA S.p.A. (Mandante)
COOPERATIVA MURATORI E CEMENTISTI - C.M.C. di Ravenna Soc. Coop. a.r.l. (Mandante)
SACYR S.A.U. (Mandante)
ISHIKAWAJIMA - HARIMA HEAVY INDUSTRIES.CO. Ltd. (Mandante)
A.C.I. S.C.P.A. - CONSORZIO STABILE (Mandante)

IL PROGETTISTA	IL CONTRAENTE GENERALE	STRETTO DI MESSINA	STRETTO DI MESSINA
ROCKSOIL S.p.A. GEOTECHNICAL & ENVIRONMENTAL CONSULTANTS Dott. Ing. G. Cassani Ordine Ingegneri Milano n° 20997 Dott. Ing. E. Pagani Ordine Ingegneri Milano n° 15408	Project Manager (Ing. P.P. Marcheselli)	Direttore Generale e RUP Validazione (Ing. G. Fiammenghi)	Amministratore Delegato (Dott. P. Ciucci)

COLLEGAMENTI SICILIA
SS0305_F0

INFRASTRUTTURE STRADALI – OPERE CIVILI
ELEMENTI DI CARATTERE GENERALE
GALLERIA ARTIFICIALE – FARO SUPERIORE – IMBOCCHI LATO ME
DIREZIONE REGGIO CALABRIA – DIMA E CONCIO D'ATTACCO SEZIONE ALLARGATA – CARPENTERIA

CODICE: C G 0 8 0 0 P B B D S S C 0 0 G A 3 F 0 0 0 0 0 7 F0
SCALA: 1:50

REV.	DATA	DESCRIZIONE	REDATTO	VERIFICATO	APPROVATO
F0	20/06/2011	EMISSIONE FINALE	M.FRANDINO	A.BELLOCCHIO	G.CASSANI

NOME DEL FILE: SS0305_F0.dwg

382.01/1021940313.DWG 28.03.11 – REV.03 GM