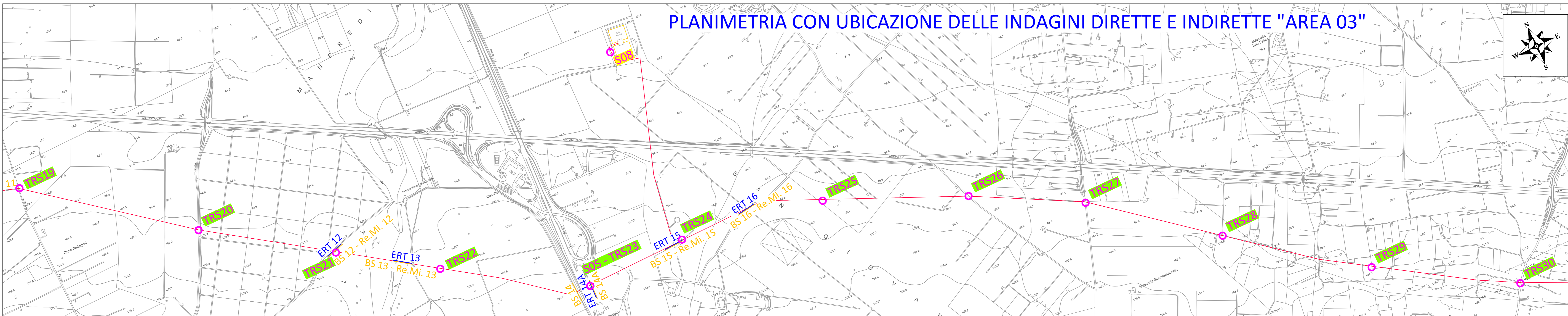
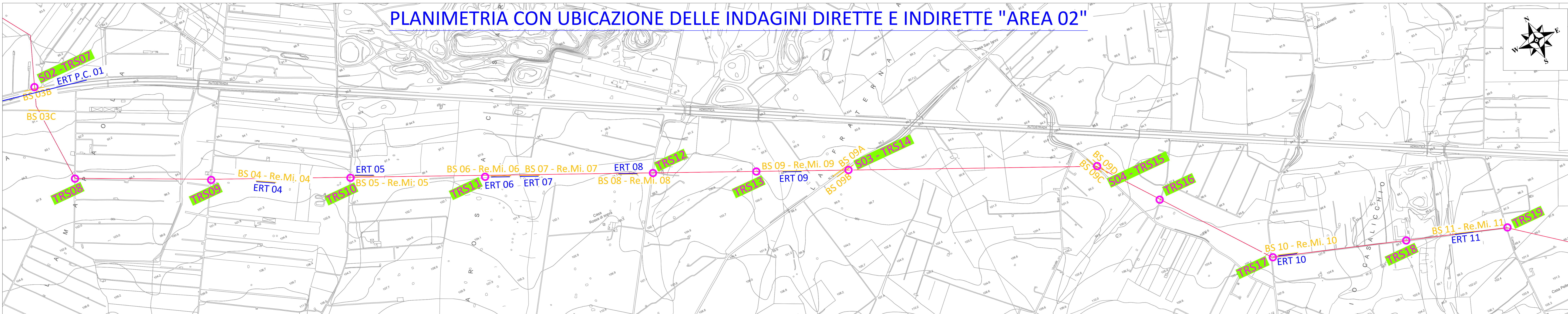


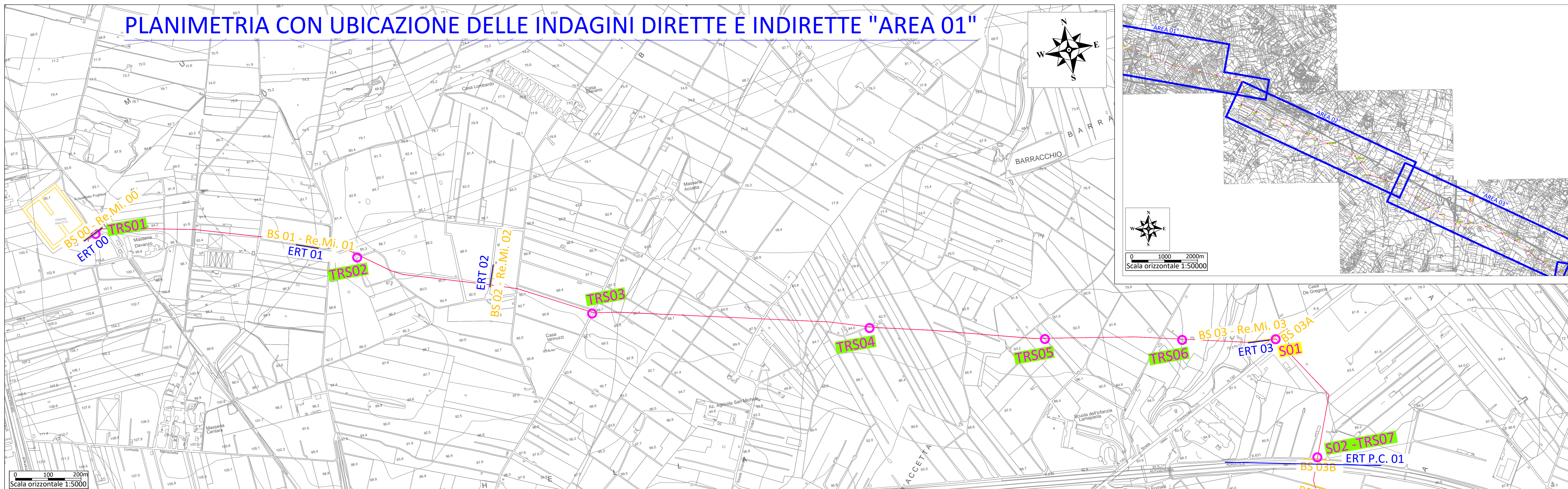
PLANIMETRIA CON UBICAZIONE DELLE INDAGINI DIRETTE E INDIRECTE "AREA 03"



PLANIMETRIA CON UBICAZIONE DELLE INDAGINI DIRETTE E INDIRECTE "AREA 02"



PLANIMETRIA CON UBICAZIONE DELLE INDAGINI DIRETTE E INDIRECTE "AREA 01"



REGIONE PUGLIA
 acquedotto pugliese

CUP: E32G11000200005
 FSC 2014-2020 "Patto per lo sviluppo della Regione Puglia"

PROGETTO DEFINITIVO
 LAVORI DI COMPLETAMENTO DELL'ACQUEDOTTO DEL LOCONE - II LOTTO - DAL TORRINO DI BARLETTA AL SERBATOIO DI BARI-MODUGNO

Il Responsabile del Procedimento
 ing. **Luca Fellegini**

PROGETTAZIONE
 Progettisti
 ing. **Michelangelo GUASTAMACCHIA** (Responsabile del progetto)
 ing. **Tommaso D'ERENIA**
 ing. **Rosario ESPOSITO**
 ing. **M. Alessandro SALUGLA**
 geom. **Pietro SIMONE**
 geom. **Giuseppe VALENTINO**

Il Direttore
 ing. **Andrea VOLPE**

Il Responsabile Ingegneria di Progettazione
 ing. **Massimo PELLEGRINI**

Elaborato
G.4.1 Planimetria con ubicazione delle indagini geologiche e ambientali: Blocco Nord-Ovest

Codice Intervento P1063 Codice SAP: 21/10993 Prot. N. 0093292 Scala: 1:5000
 Data 25/11/2019

N. Rev.	Data	Descrizione	Disegnato	Controllato	Approvato
01	10/11/2019	Emesso per PROGETTO DEFINITIVO			

- LEGENDA**
- ERT XX
Tomografie elettriche (electrical resistivity tomography)
 - BS XX - Re.Mi. XX
Basi sismiche a rifrazione (BS) refraction microtremors (RE.MI)
 - SXX
Sondaggi geognostici
 - TSSX
Sondaggi ambientali
 - SXX-TSSXX
Sondaggi geognostici e ambientali